

Evolution de Crézancy-en-Sancerre, Cher de 1876 à 1946

à travers 10 recensements :

**1876 - 1891 - 1901 - 1906 - 1911 -
1921 - 1926 - 1931 - 1936 - 1946**

Evolution du nombre d'habitants de Crézancy-en-Sancerre

H : Hommes, F : Femmes, Total Recensé (voir doc recensement par l'auteur)

Total Général (valeur du récapitulation générale de la population de la commune) (la différence est la population comptée à part, conformément à l'article x)

Delta Hommes ou Femmes par rapport au précédant recensement : Nb et %.

Nb cu. : Nombre cumulé des deltas par rapport à 1876,

% cu. : Pourcentage du nombre cumulé des deltas par rapport à 1876.

Année Recens.	Total Général	Total Recens.	Hommes		Femmes		Delta Hommes				Delta Femmes				
			Nb	%	Nb	%	Nb	%	Nb cu.	%	Nb	%	Nb cu.	% cu.	
1876	1608	1608	821	51,1	757	48,9									
1891	1620	1620	811	50,1	809	49,9	-10	-1,2	-10	-1,2	22	2,8	22	2,8	
1901	1399	1399	707	50,5	692	49,5	-104	-12,8	-114	-13,9	-117	-14,5	-95	-12,1	
1906	1414 (1)	1287	661	51,4	626	48,6	-46	-6,5	-160	-19,5	-66	-9,5	-161	-20,5	
1911	1246	1240	623	50,2	617	49,8	-38	-5,7	-198	-24,1	-9	-1,4	-170	-21,6	
1921	1033	1031	514	49,9	517	50,1	-109	-17,5	-307	-37,4	-100	-16,2	-270	-34,3	
1926	912	912	456	50,0	456	50,0	-58	-11,3	-365	-44,5	-61	-11,8	-331	-42,1	
1931	867	861	431	50,1	430	49,9	-25	-5,5	-390	-47,5	-26	-5,7	-357	-45,4	
1936	765	765	381	49,8	384	50,2	-50	-11,6	-440	-53,6	-46	-10,7	-403	-51,2	
1946	647	647	308	47,6	339	52,4	-73	-19,2	-513	-62,5	-45	-11,7	-448	-56,9	
Max	1620	1620	821	51,4	809	52,4	-10	-1,2	-10	-1,2	22	2,8	22	2,8	
Moy	1151	1137	571	50,1	565,7	49,9	-57	-10,1	-277	-33,8	-50	-8,8	-246	-31,2	
Min	647	647	308	47,6	339	48,6	-109	-19,2	-513	-62,5	-117	-16,2	-448	-56,9	

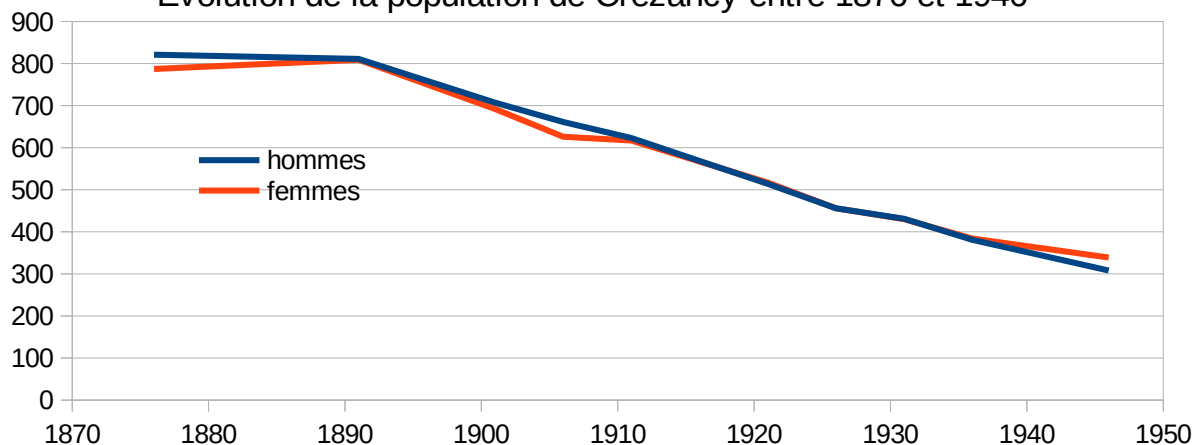
(1) 127 habitants sont non recensés et mis comme Population comptée à part conformément à l'article 2 du décret du 30 décembre 1905 (Total du cadre B) et dans le cadre B, et seul 5 personnes ont été inscrites.

Crézancy-en-Sancerre perd près de 62 % de ces hommes et 57 % de ces femmes entre 1876 et 1946,

Evolution par lieux-dits du nombre d'habitants

	1876	1891	1901	1906	1911	1921	1926	1931	1936	1946
LC01 : Le Bourg	246	233	227	207	200	175	160	172	149	123
LC02 : Briou	183	202	159	148	139	131	120	100	91	72
LC03 : Boisgirard	76	57	50	53	59	35	33	36	34	29
LC04 : Champtin	141	165	138	131	130	97	97	88	78	61
LC05 : Clouzeaux	63	68	53	51	49	51	41	29	23	19
LC06 : Ferrières	98	80	72	53	54	40	34	31	29	29
LC07 : Barbotaine	21	39	27	24	13	13	10	12	10	5
LC08 : Clozelle	5	8	6	10	10	11	9	6	7	7
LC09 : Fangeuse	9	9	11	5	6	7	7	7	7	6
LC10 : Grand Champ	5	5	6	6	5	5	5	5	4	4
LC11 : Grand Senais	46	43	35	34	34	23	28	36	31	21
LC12 : Petit Senais	56	44	41	46	42	30	24	22	19	28
LC13 : Epinières	89	98	88	83	75	65	55	55	48	32
LC14 : Epsailles	127	127	103	99	95	78	66	61	57	38
LC15 : Gallands	44	39	39	31	31	23	25	28	21	15
LC16 : Mauvrins	18	26	17	13	7	8	7	6	7	7
LC17 : Quatre Vents	22	23	17	15	13	12	10	8	6	5
LC18 : Robineaux	17	15	16	15	14	13	9	10	8	4
LC19 : Moulin Jamet	10	19	23	24	32	32	20	20	16	17
LC20 : Reigny	242	260	200	176	178	137	115	94	86	89
LC21 : Sacy	12	9	13	12	14	4	6	6	6	6
LC22 : Vaudredon	21	5	14	10	8	10	9	6	12	8
LC23 : Villeprévoir	57	46	44	41	32	31	22	23	16	22
Total	1608	1620	1399	1287	1240	1031	912	861	765	647

Evolution de la population de Crézancy entre 1876 et 1946



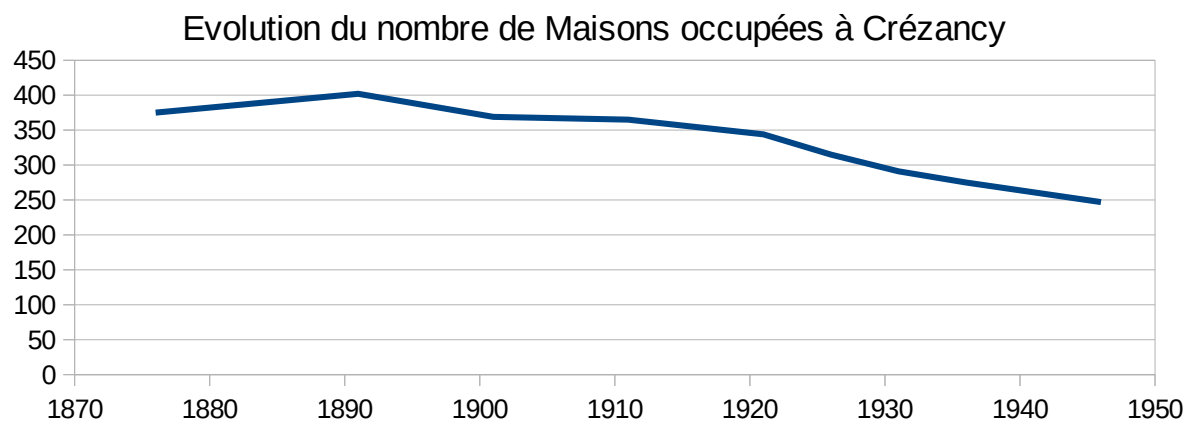
Evolution en pourcentage du nombre d'habitants par lieux-dits

	Moy	1876	1891	1901	1906	1911	1921	1926	1931	1936	1946
LC01 : Le Bourg	17,1	15,3	14,4	16,2	16,1	16,1	17,0	17,5	20,0	19,5	19,0
LC02 : Briou	11,8	11,4	12,5	11,4	11,5	11,2	12,7	13,2	11,6	11,9	11,1
LC03 : Boisgirard	4,1	4,7	3,5	3,6	4,1	4,8	3,4	3,6	4,2	4,4	4,5
LC04 : Champtin	9,9	8,8	10,2	9,9	10,2	10,5	9,4	10,6	10,2	10,2	9,4
LC05 : Clouzeaux	3,9	3,9	4,2	3,8	4,0	4,0	4,9	4,5	3,4	3,0	2,9
LC06 : Ferrières	4,4	6,1	4,9	5,1	4,1	4,4	3,9	3,7	3,6	3,8	4,5
LC07 : Barbotaine	1,4	1,3	2,4	1,9	1,9	1,0	1,3	1,1	1,4	1,3	0,8
LC08 : Clozelle	0,8	0,3	0,5	0,4	0,8	0,8	1,1	1,0	0,7	0,9	1,1
LC09 : Fangeuse	0,7	0,6	0,6	0,8	0,4	0,5	0,7	0,8	0,8	0,9	0,9
LC10 : Grand Champ	0,5	0,3	0,3	0,4	0,5	0,4	0,5	0,5	0,6	0,5	0,6
LC11 : Grand Senais	3,0	2,9	2,7	2,5	2,6	2,7	2,2	3,1	4,2	4,1	3,2
LC12 : Petit Senais	3,1	3,5	2,7	2,9	3,6	3,4	2,9	2,6	2,6	2,5	4,3
LC13 : Epinières	6,0	5,5	6,0	6,3	6,4	6,0	6,3	6,0	6,4	6,3	4,9
LC14 : Epsailles	7,4	7,9	7,8	7,4	7,7	7,7	7,6	7,2	7,1	7,5	5,9
LC15 : Gallands	2,6	2,7	2,4	2,8	2,4	2,5	2,2	2,7	3,3	2,7	2,3
LC16 : Mauvains	1,0	1,1	1,6	1,2	1,0	0,6	0,8	0,8	0,7	0,9	1,1
LC17 : Quatre Vents	1,1	1,4	1,4	1,2	1,2	1,0	1,2	1,1	0,9	0,8	0,8
LC18 : Robineaux	1,0	1,1	0,9	1,1	1,2	1,1	1,3	1,0	1,2	1,0	0,6
LC19 : Moulin Jamet	2,0	0,6	1,2	1,6	1,9	2,6	3,1	2,2	2,3	2,1	2,6
LC20 : Reigny	13,5	15,0	16,0	14,3	13,7	14,4	13,3	12,6	10,9	11,2	13,8
LC21 : Sacy	0,8	0,7	0,6	0,9	0,9	1,1	0,4	0,7	0,7	0,8	0,9
LC22 : Vaudredon	0,9	1,3	0,3	1,0	0,8	0,6	1,0	1,0	0,7	1,6	1,2
LC23 : Villeprévoir	2,9	3,5	2,8	3,1	3,2	2,6	3,0	2,4	2,7	2,1	3,4
Rappel Nb d'habitants		1608	1620	1399	1287	1240	1031	912	861	765	647

Evolution du nombre de maisons occupées par lieux-dits

	1876	1891	1901	1906	1911	1921	1926	1931	1936	1946
LC01 : Le Bourg	59	64	58	65	65	67	60	58	56	46
LC02 : Briou	40	43	45	46 *	42	43	40	35	34	29
LC03 : Boisgirard	14	15	13	14	12	11	9	11	9	8
LC04 : Champtin	36	38	37	41	37	32	34	30	31	22
LC05 : Clouzeaux	16	15	16	14	15	14	12	11	9	8
LC06 : Ferrières	19	19	14	14	14	12	10	11	11	7
LC07 : Barbotaine	6	8	8	7	5	5	5	5	4	3
LC08 : Clozelle	2	2	3	4	3	3	2	2	2	2
LC09 : Fangeuse	1	1	1	1	1	1	1	1	1	1
LC10 : Grand Champ	1	1	1	1	1	1	1	1	1	1
LC11 : Grand Senais	12	12	11	12	11	8	7	9	9	10
LC12 : Petit Senais	10	10	9	10	10	10	11	8	7	8
LC13 : Epinières	23	24	21	21	23	21	17	18	16	14
LC14 : Epsailles	30	30	24	27	25	23	22	18	19	20
LC15 : Gallands	10	13	14	11	11	9	9	8	9	6
LC16 : Mauvrins	5	6	5	4	3	4	3	2	2	2
LC17 : Quatre Vents	5	5	5	6	4	4	4	3	2	3
LC18 : Robineaux	4	6	6	6	6	5	4	5	4	3
LC19 : Moulin Jamet	2	6	7	7	9	10	7	7	6	7
LC20 : Reigny	63	65	56	51	55	48	44	37	33	35
LC21 : Sacy	1	1	1	1	1	1	1	1	1	1
LC22 : Vaudredon	2	2	2	2	2	2	2	2	2	2
LC23 : Villeprévoir	14	16	12	12	10	10	10	8	7	9
Total	375	402	369	377 *	365	344	315	291	275	247

38,6 % de diminution du nombre de maisons occupées sur toute la période.



Evolution du nombre de ménages par lieux-dits

	1876	1891	1901	1906	1911	1921	1926	1931	1936	1946
LC01 : Le Bourg	64	70	73	68	70	69	64	64	58	50
LC02 : Briou	40	48	48	46	43	44	42	39	36	29
LC03 : Boisgirard	14	16	14	14	13	11	9	11	9	8
LC04 : Champtin	36	38	40	41	37	32	35	30	31	22
LC05 : Clouzeaux	16	15	18	14	15	14	12	11	9	8
LC06 : Ferrières	19	19	17	14	14	13	12	13	12	9
LC07 : Barbotaine	6	9	8	7	5	5	5	6	4	3
LC08 : Clozelle	2	2	3	4	3	3	2	2	2	2
LC09 : Fangeuse	1	2	1	1	1	1	1	1	1	1
LC10 : Grand Champ	1	1	1	1	1	1	1	1	1	1
LC11 : Grand Senais	12	12	12	12	11	8	7	9	9	10
LC12 : Petit Senais	12	10	11	10	11	10	11	8	7	8
LC13 : Epinières	23	24	23	21	23	21	18	20	18	14
LC14 : Epsailles	30	30	30	28	25	24	23	20	19	20
LC15 : Gallands	10	13	14	11	11	9	9	8	9	6
LC16 : Mauvrins	5	6	5	4	3	4	3	2	2	2
LC17 : Quatre Vents	5	5	5	6	4	4	4	4	2	3
LC18 : Robineaux	4	6	6	6	6	5	4	5	4	3
LC19 : Moulin Jamet	2	6	8	7	9	10	7	7	6	7
LC20 : Reigny	63	65	60	51	55	48	44	37	33	36
LC21 : Sacy	1	1	1	1	1	1	1	1	1	2
LC22 : Vaudredon	2	2	3	2	3	2	2	2	2	2
LC23 : Villeprévoir	14	17	12	12	10	10	10	9	7	9
Total	382	417	413	381	374	349	326	310	282	255

Le nombre de ménage est supérieur à un dans les maisons dans le bourg (logement des instituteurs) et parfois dans certains lieux-dits suivant les recensements pour loger des ouvriers ou des parents : Petit Senais, Reigny, Ferrières, etc..

Evolution des maisons et du nombre de personnes par ménage

MoyMén/Mai : Moyenne du nombre de ménages par maison

MoyP/mén : Moyenne du nombre de personne par ménage.

PEN : Nombre de personnes PEN : pensionnaire, employé(e)(s), nourrisson.

MoyP/mén net : Moyenne du nombre de personnes par ménage sans PEN

%ménage1 : pourcentage des ménages composées d'une personne

%ménage2 : pourcentage des ménages composées de deux personnes (avec PEN)

%ménagex: pourcentage des ménages composées de x personnes (avec PEN)

Evolution	1876	1891	1901	1906	1911	1921	1926	1931	1936	1946
MoyMén/Mai	1,02	1,04	1,12	1,01	1,02	1,01	1,03	1,07	1,03	1,03
MoyP/ Mén.	4,21	3,88	3,39	3,38	3,32	2,95	2,80	2,78	2,71	2,53
PEN	80	57	81	54	57	35	21	19	15	24
MoyP/ Mén net	4,00	3,74	3,19	3,24	3,26	2,85	2,73	2,72	2,66	2,44
%ménage 1	1,9	2,6	3,6	3,4	3,7	5,9	6,5	7,5	7,7	10,4
%ménage 2	7,8	10,1	13,5	15,2	14,5	17,8	19,2	20,4	24,3	11,4
%ménage 3	11,8	15,1	14,9	19,1	20,7	24,7	20,7	25,8	22,0	8,8
%ménage 4	17,9	16,5	15,5	20,8	16,2	23,7	18,6	20,0	23,0	5,4
%ménage 5	17,4	17,2	12,6	17,9	20,6	12,1	10,2	13,4	8,5	2,3
%ménage 6	17,9	12,9	12,5	9,8	12,1	9,3	6,4	6,3	8,6	0,5
%ménage 7	10,0	11,6	5,6	7,1	5,1	4,8	2,0	5,7	3,7	0,6
%ménage 8	6,0	6,4	1,5	4,4	0,6	0,8	3,1	0,9	1,0	0
%ménage 9	5,0	5,0	2,2	1,4	0,7	0,9	1,7	0	1,2	0
%ménage 10 et +	4,2	2,5	4,0	0,9	1,9	0	0	0	0	0

Evolution des types de familles

Type de familles : monoparentales, des couples mariés ou non

% Homme et épouse : pourcentage des ménages avec Homme (Chef) et épouse

% Homme sans épouse : pourcentage des ménages avec Homme (Chef) sans épouse (célibataire ou veuf)

% Femme sans époux : pourcentage des ménages avec Femme (Chef) sans époux (célibataire ou veuve)

Nb Couple non marié :

% 1 géné : pourcentage de famille avec des époux

% 2 géné E / En : pourcentage de famille avec des époux et leurs enfants

% 2 géné E / Pa : pourcentage de famille avec des époux et leurs parents

% 2 géné E / Pen : pourcentage de famille avec des époux et leurs petits enfants

% 3 géné E / Pa / En : pourcentage de famille avec des époux et leurs parents et leurs petits enfants

% 3 géné E / En / Pen : pourcentage de famille avec des époux et leurs enfants et leurs petits enfants

% 4 géné E / Pa / En / Pen : pourcentage de famille avec des époux , leurs parents, leurs enfants et leurs petits enfants

% employé : pourcentage de famille ayant des employés

% pensionnaire % : pourcentage de famille ayant des pensionnaires (enfants, adultes employés)

Evolution	1876	1891	1901	1906	1911	1921	1926	1931	1936	1946
% Homme et épouse	77,7	76,7	71,4	73,5	71,9	65,6	64,4	67,4	66,7	60,4
% Homme sans épouse	12,3	10,3	16,2	13,4	13,6	15,8	15,3	12,9	11,0	12,2
% Femme sans époux	9,9	12,9	12,3	13,1	14,4	18,6	20,2	19,7	22,3	27,5
Nb Couple non marié	0	0	0	0	0	0	0	0	0	0
% 1 géné	22,3	29,0	37,3	35,2	34,6	40,1	46,0	47,4	50,4	53,7
% 2 géné E / En	57,6	56,4	50,6	50,9	45,9	42,1	39,3	36,8	33,3	35,7
% 2 géné E / Pa	1,8	0,7	2,9	1,8	2,9	3,4	3,4	3,2	3,9	2,4
% 2 géné E / Pen	0,3	1,0	1,2	1,8	1,3	2,3	2,1	2,9	1,8	0,8
% 3 géné E / Pa / En	10,5	9,1	5,6	5,0	6,8	6,9	5,2	6,8	5,7	4,7
% 3 géné E / En / Pen	7,6	3,6	2,2	5,0	6,6	4,9	3,7	2,9	3,9	2,4
% 4 géné E / Pa / En / Pen	0	0,2	0,2	0,3	0	0,3	0,3	0	1,1	0,4
% Employé	12,8	7,0	6,3	4,8	3,6	3,7	2,8	1,9	2,5	7,1
% Pensionnaire	1,0	2,6	6,3	3,4	6,5	2,9	1,5	2,9	1,8	1,6

Evolution par type de personnes dans les familles

% Type de personnes : pourcentage par type de personnes sur le total de la population

Evolution		1876	1891	1901	1906	1911	1921	1926	1931	1936	1946
% Homme	H	21,4	22,4	25,9	25,7	25,8	27,5	28,5	28,9	28,6	28,6
% Épouse	F	18,5	19,6	21,1	21,6	21,7	22,3	23,0	24,3	24,6	23,8
% Femme (Chef)	F	1,1	3,3	3,2	3,9	1,0	1,1	1,0	0,8	1,3	1,7
% Veuve	F	1,2	0	0,4	0	3,4	5,2	6,3	6,3	7,1	9,1
% Père	H	0,7	0,7	0,4	0,1	0,3	0,8	0,3	0,8	0,4	0,2
% Mère	F	1,8	1,2	1,4	1,0	1,5	1,6	1,8	1,3	1,8	1,5
% Fils	H	21,8	22,3	19,3	19,8	17,1	15,4	15,7	15,8	15,8	13,3
% Fille	F	18,7	21,8	18,4	15,2	14,5	14,3	13,5	12,4	10,8	11,0
1ère série		85,2	91,4	90,1	87,3	85,2	88,2	90,0	90,6	90,5	89,2
% Beau-fils	H	0,2	0	0,1	0,1	0	0,6	0,1	0,3	0,1	0,2
% Belle-fille	F	1,8	0,2	0,1	1,2	1,5	1,0	1,0	0,9	1,0	1,1
% Beau-père	H	0,4	0,3	0,4	0,4	0,5	0,6	0,5	0,7	0,5	0,3
% Belle-mère	F	0,6	0,6	0,6	0,8	0,8	1,0	0,7	1,0	1,2	0,9
% Belle-sœur	F	0,2	0,1	0	0,1	0	0	0,1	0,1	0,1	0,5
% Beau-frère	H	0,3	0,2	0,1	0,1	0,1	0,1	0,1	0	0	0,5
% Tante	F	0,2	0	0	0	0,1	0	0,1	0,3	0,3	0,2
% Neveu	H	0,2	0,2	0,1	0,5	0,5	0,4	0,3	0,1	0,1	0,2
% Nièce	F	0,2	0,3	0,4	0,4	0,4	0,1	0,5	0,1	0	0,2
2ème série		4,3	1,9	1,7	3,4	3,8	3,7	3,5	3,7	3,4	3,9
% Frère	H	0,7	0,3	0,2	0,4	0,6	0,2	0,1	0,1	0,1	0,8
% Sœur	F	0,4	0,1	0,6	0,6	0,6	0,6	0,3	0,2	0,3	0
% Gendre	H	0,9	0,7	0	0,6	1,1	1,0	0,9	0,6	0,4	0,3
% Petit-fils	H	1,2	1,0	0,7	1,3	1,8	1,6	1,5	1,2	1,4	1,2
% Petite-fille	F	2,2	0,9	0,7	2,0	1,9	1,5	1,2	1,3	1,3	0,5
% Employé	H	3,1	1,7	2,2	1,6	1,2	0,9	1,0	0,5	0,8	1,4
% Employée	F	1,9	1,2	1,3	0,7	0,6	0,6	0	0,3	0,3	1,5
% Pensionnaire (H)	H	0,1	0,1	1,1	0,8	1,1	0,9	0,9	0,9	0,9	0,6
% Pensionnaire (F)	F	0,0	0,6	1,2	1,1	1,6	1,1	0,4	0,5	0	0,2
3ème série		10,5	6,6	8,1	9,2	10,6	8,1	6,4	5,6	5,5	6,5
% Autres		0	0,1	0,1	0,2	0,4	0	0,1	0,1	0,7	0,5
Total Hommes	H	821	811	707	661	623	514	456	431	381	308
Total Femmes	F	787	809	692	626	617	517	456	430	384	339
Total	HF	1608	1620	1399	1287	1240	1031	912	861	765	647

Evolution de la qualité des informations sur les dates de naissances

Delta entre la date de naissance donnée par le recenseur et la date de naissance trouvée dans les actes, pourcentage de données

Pour les personnes non trouvées, la date est celle donnée par le recenseur (information dans le mois de naissance)

Evolution	1876	1891	1901	1906	1911	1921	1926	1931	1936	1946
% Delta 0 an	70,3	37,7	28,4	86,2	89,2	92,9	92,3	95,2	96,7	97,7
% Delta + ou – 1 an	92,0	90,1	90,8	94,8	96,0	98,1	97,1	97,4	98,6	98,8
% Delta + ou – 2 ans	96,1	95,1	96,9	97,0	97,9	98,4	98,1	98,3	99,3	99,2
% Delta + ou – 3 ans	97,7	96,4	98,1	97,8	98,6	98,7	98,4	98,6	99,6	99,5
Nb de date non trouvée	46	45	46	23	34	18	19	30	24	58
% Nb de date non trouvée	2,9	2,8	3,3	1,8	2,7	1,7	2,1	3,5	3,1	9,0

Evolution du nombre des enfants scolarisés

Evolution		1876	1891	1901	1906	1911	1921	1926	1931	1936	1946
Filles	5 ans	14	21	8	6	10	2	8	3	3	3
	6 ans	21	12	9	12	15	7	8	5	2	4
	7 ans	10	22	14	7	11	8	3	2	4	5
	8 ans	14	29	18	13	8	11	3	7	4	2
	9 ans	21	15	9	8	6	6	2	7	8	4
	10 ans	23	15	17	5	6	14	2	9	2	2
	11 ans	21	20	8	7	11	10	7	10	4	3
	12 ans	11	26	13	15	9	11	10	4	2	4
	Total	134	160	96	73	76	69	43	47	29	27
	% des Enf.	50,2	51,9	45,3	45,3	47,2	49,3	46,2	45,2	38,7	52,9
Garçons	5 ans	18	16	15	14	15	4	9	6	5	3
	6 ans	16	12	13	9	13	5	8	10	7	2
	7 ans	19	22	12	13	11	9	4	4	5	6
	8 ans	11	20	18	6	7	6	8	5	4	
	9 ans	21	21	14	13	6	15	4	7	7	3
	10 ans	19	21	13	11	12	9	6	10	6	1
	11 ans	15	24	17	11	9	14	5	10	7	4
	12 ans	15	12	14	11	12	9	6	5	5	5
	Total	135	148	116	88	85	71	50	57	46	24
	% des Enf.	49,8	48,1	54,7	54,7	52,8	50,7	53,8	54,8	61,3	47,1

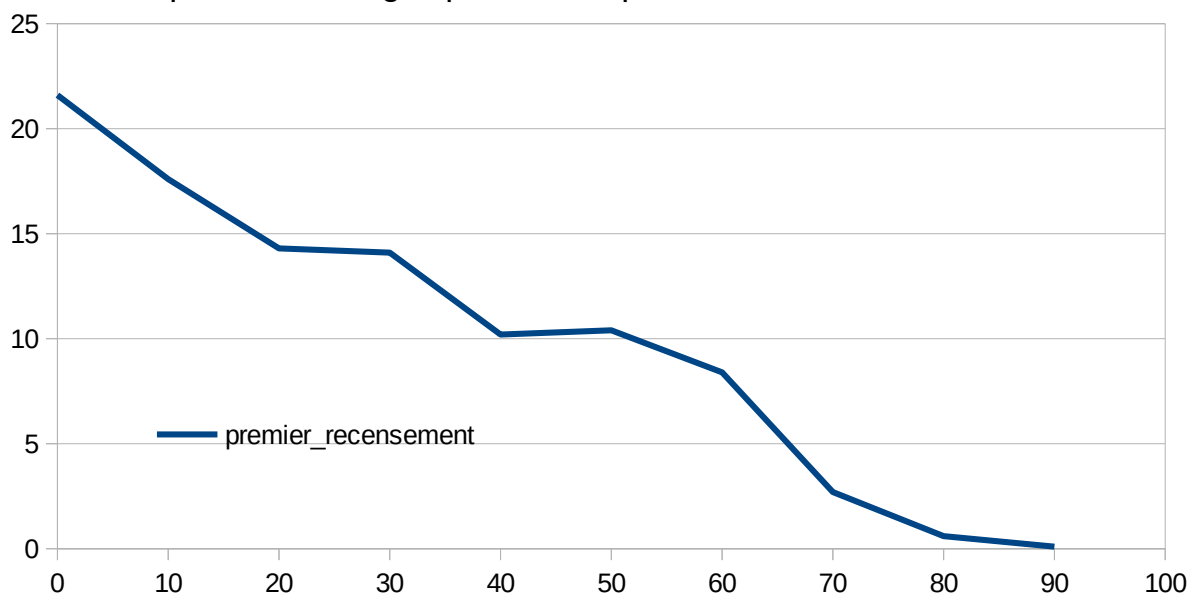
Evolution		1876	1891	1901	1906	1911	1921	1926	1931	1936	1946
Filles + garçons	5 ans	32	37	23	20	25	6	17	9	8	6
	6 ans	37	24	22	21	28	12	16	15	9	6
	7 ans	29	44	26	20	22	17	7	6	9	11
	8 ans	25	49	36	19	15	17	11	12	8	2
	9 ans	42	36	23	21	12	21	6	14	15	7
	10 ans	42	36	30	16	18	23	8	19	8	3
	11 ans	36	44	25	18	20	24	12	20	11	7
	12 ans	26	38	27	26	21	20	16	9	7	9
	Total	269	308	212	161	161	140	93	104	75	51

Evolution de la répartition par décade de l'âge de la population

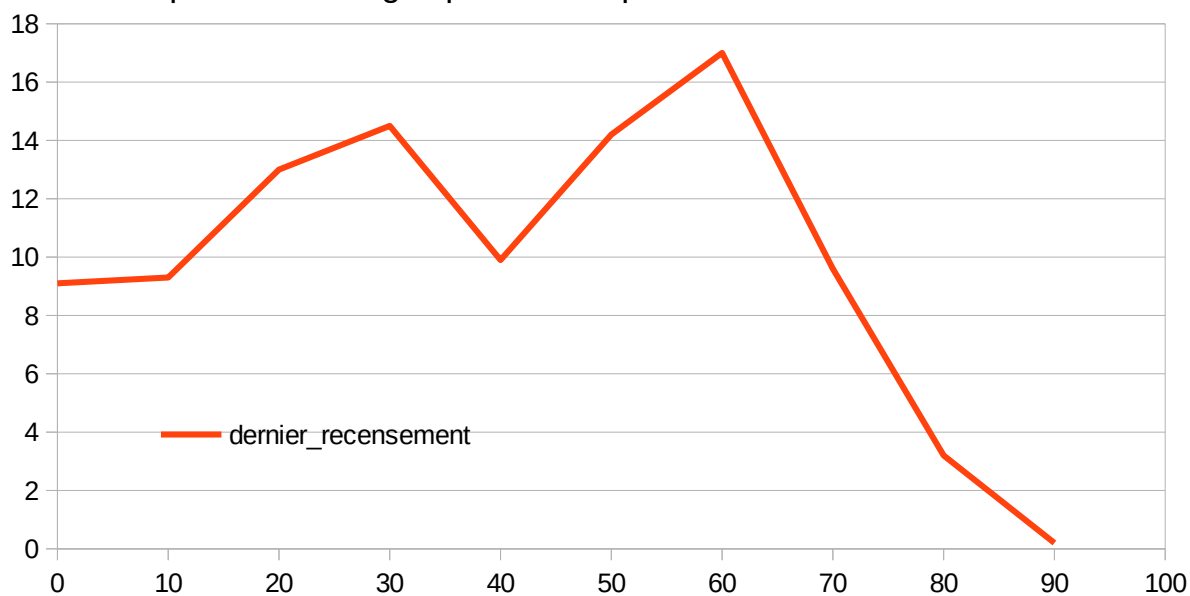
Valeur en % de la population Femmes, Hommes, et Hommes et Femmes

Evolution Femmes		1876	1891	1901	1906	1911	1921	1926	1931	1936	1946
Age Min.	Age Max.										
0	9	21,5	22,5	16,8	14,4	17,3	10,8	9,4	10,2	10,2	9,1
10	19	18,7	19,9	20,7	16,5	12,0	15,9	14,9	12,6	9,6	8,6
20	29	13,9	12,6	12,3	15,3	16,4	10,1	9,4	10,0	10,4	12,7
30	39	13,6	13,3	12,1	10,7	10,7	15,5	11,6	10,5	7,8	10,9
40	49	10,0	11,0	12,3	13,9	12,5	10,8	16,0	17,0	12,5	9,4
50	59	10,5	9,3	12,0	12,0	13,0	14,9	12,5	12,3	19,3	16,8
60	69	8,6	6,4	8,1	9,9	10,9	11,8	15,1	14,4	14,6	18,0
70	79	2,7	4,1	4,9	5,9	5,7	7,9	8,6	10,0	11,5	9,1
80	89	0,4	0,9	0,9	1,4	1,6	2,3	2,2	2,8	3,9	5,0
90	99	0,1	0,0	0,0	0,0	0,0	0,0	0,2	0,2	0,3	0,3
Evolution Hommes		1876	1891	1901	1906	1911	1921	1926	1931	1936	1946
Age Min.	Age Max.										
0	9	21,7	21,1	18,4	15,3	18,3	12,8	14,9	11,4	11,8	9,1
10	19	16,6	20,1	18,0	17,1	13,0	17,1	16,2	13,9	13,1	10,1
20	29	14,7	9,6	10,9	13,7	11,2	6,0	6,8	12,8	14,4	13,3
30	39	14,5	14,4	9,8	10,6	15,2	10,7	9,4	7,7	9,2	18,5
40	49	10,4	12,6	14,4	12,2	8,5	16,0	14,0	11,4	9,2	10,4
50	59	10,4	10,2	12,0	13,4	15,1	9,7	12,7	16,9	15,5	11,4
60	69	8,2	7,2	9,8	11,2	11,9	17,1	12,5	11,1	13,6	15,9
70	79	2,8	4,3	5,2	5,0	5,6	8,9	11,6	11,4	8,7	10,1
80	89	0,9	0,5	1,4	1,4	1,0	1,6	1,8	3,5	4,5	1,3
90	99	0,0	0,0	0,1	0,0	0,2	0,0	0,0	0,0	0,0	0,0
Evolution H + F		1876	1891	1901	1906	1911	1921	1926	1931	1936	1946
Age Min.	Age Max.										
0	9	21,6	21,8	17,6	14,8	17,8	11,8	12,2	10,8	11,0	9,1
10	19	17,6	20,0	19,3	16,8	12,5	16,5	15,6	13,2	11,4	9,3
20	29	14,3	11,1	11,6	14,5	13,8	8,1	8,1	11,4	12,4	13,0
30	39	14,1	13,9	10,9	10,6	13,0	13,1	10,5	9,1	8,5	14,5
40	49	10,2	11,8	13,4	13,1	10,5	13,4	15,0	14,2	10,8	9,9
50	59	10,4	9,8	12,0	12,7	14,0	12,3	12,6	14,6	17,4	14,2
60	69	8,4	6,8	8,9	10,6	11,4	14,5	13,8	12,8	14,1	17,0
70	79	2,7	4,2	5,1	5,4	5,6	8,4	10,1	10,7	10,1	9,6
80	89	0,6	0,7	1,1	1,4	1,3	1,9	2,0	3,1	4,2	3,2
90	99	0,1	0,0	0,1	0,0	0,1	0,0	0,1	0,1	0,1	0,2

Répartition des âges par décade pour le recensement de 1876



Répartition des âges par décade pour le recensement de 1946



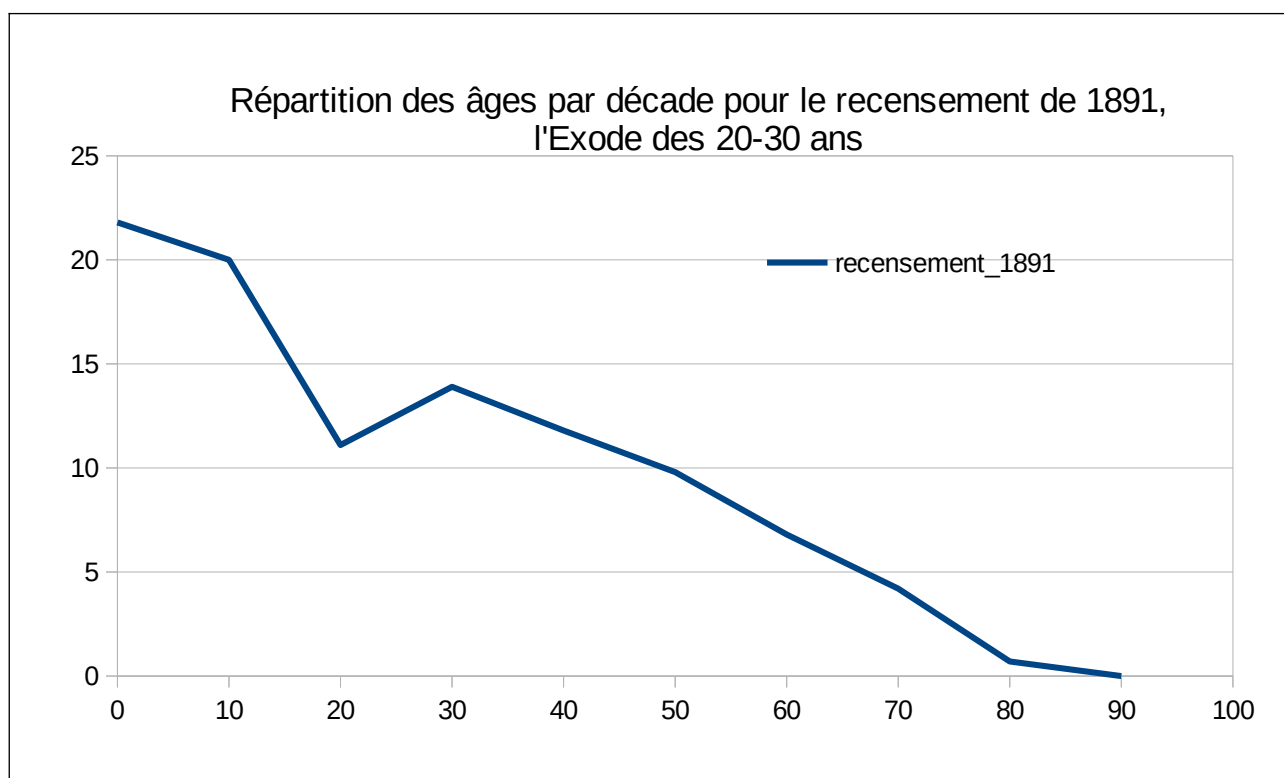
Au recensement de 1876, la ligne part de 21,5 % et passe par un palier à 10 % à 40 et 50 ans, où la mort intervenait tout le long de la vie.

Au recensement de 1946, la ligne part de 9,1 % et remonte à 14,5 % puis descend à 10 % à cause de la 2ème guerre mondiale avant de remonter à 17 % puis redescendre à 0 %, où la mort des jeunes est maîtrisée.

La courbe idéale et utopique est une horizontale car toutes les maladies sont guéries, aucun accident, aucune guerre, puis suivit d'une verticale à la mort de toute une population à un âge fixé dans un corps de l'homme parfait.

Vous trouverez dans chaque recensement la courbe par décade.

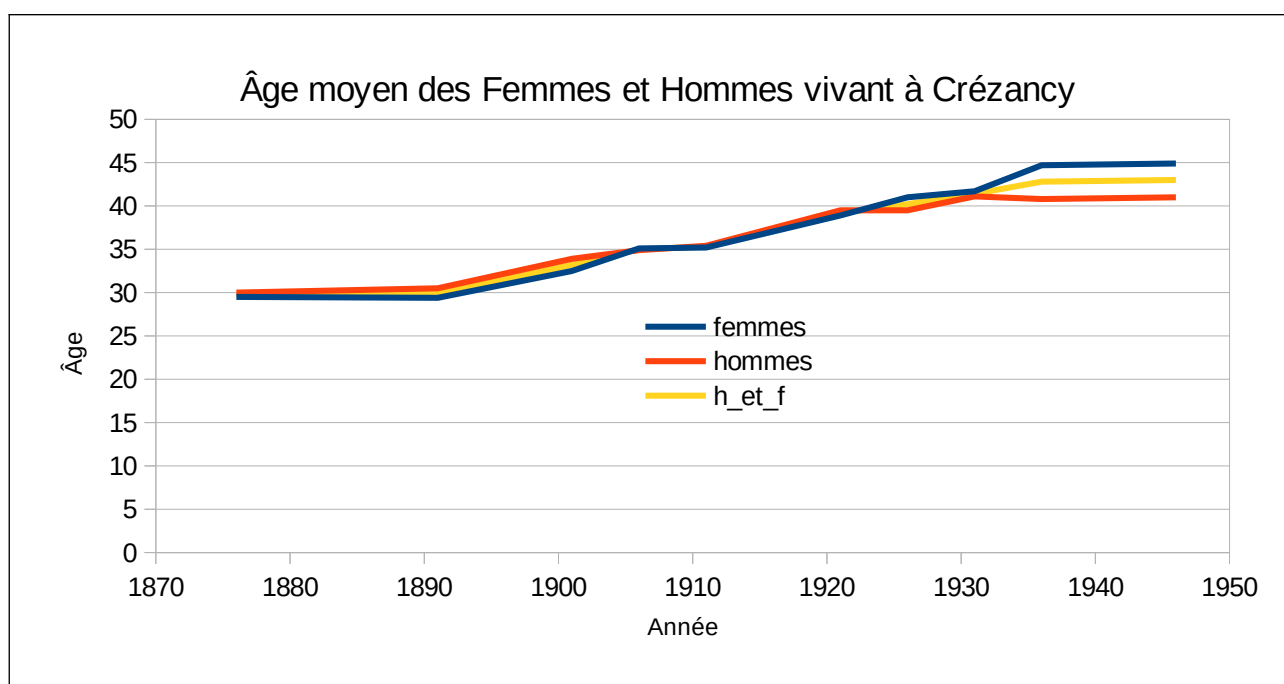
Dans le recensement de 1891, le pourcentage d'habitant âgés de 20 à 29 ans présent est plus faible que celui des habitants de 30 à 39 ans. L'exode rural a commencé. Les hommes sont partis chercher un travail dans la région parisienne, ou sur Bourges, ou sur les grands chantiers pour la construction du chemin de fer.



Evolution de l'âge de la population

Âge moyen	1876	1891	1901	1906	1911	1921	1926	1931	1936	1946
Femmes	29,5	29,4	32,5	35,1	35,2	38,9	41,0	41,7	44,7	44,9
Hommes	30,0	30,5	33,9	34,9	35,4	39,5	39,5	41,1	40,8	41,0
Hommes et Femmes	29,7	29,9	33,2	35,0	35,3	39,2	40,2	41,4	42,8	43,0

La population vieillie. Les jeunes partent. Les parents restent seuls dans leur foyer. Les familles sont de plus en plus petites.



Evolution du lieu de naissance

Canton de Sancerre (définition avant 2015) : 18 communes

	1876	1891	1901	1906	1911	1921	1926	1931	1936	1946
% Crézancy-en-Sancerre	80,7	80,6	76,6	75,7	74,1	73,7	74,8	73,1	71,4	63,8
% Canton de Sancerre	90,2	90,7	86,4	87,0	85,4	84,9	86,0	84,9	83,7	76,5
% Cher	98,8	97,6	95,6	96,3	95,6	96,2	97,7	96,5	96,2	88,6
Nb de communes Cher	48	51	55	52	64	60	56	51	50	48
Nb total d'autres communes	16	17	23	23	41	30	19	25	26	22
Nb total de département	7	9	12	13	20	18	11	14	19	16

Evolution par professions

Les individus sans profession

Sans profession (âge > 19 ans)

% Sans profession : pourcentage Sans profession sur la population totale

% Veuve (Chef) : Pourcentage Veuve (Chef de famille)

% Femme (Chef) : Pourcentage Femme (Chef de famille) (divorcé, célibataire, etc..)

% Femme : % Femme (épouse ou veuve non chef de famille)

% Homme (Chef) : pourcentage Homme (Chef de famille)

% Fille : pourcentage Fille (âge > 19 ans)

% Fils : pourcentage Fils (âge > 19 ans)

% Autres : pourcentage Beau-frère, Beau-père, belle-fille, belle-mère , belle-sœur, frère, gendre, mère, neveu, nièce, père, sœur, tante, etc

	1876	1891	1901	1906	1911	1921	1926	1931	1936	1946
% Sans profession	34,3	1,8	30,9	4,8	33,3	35,3	34,5	33,2	39,9	21,5
% Veuve (Chef)	0,2		1,2		8,5	12,1	13,3	12,6	15,7	29,5
% Femme (Chef)			7,6	9,7	2,4	1,9	1,6	1,4	2,3	5,0
% Femme	51,1	3,4	66,0	24,2	60,5	58,2	59,0	58,4	59,7	37,4
% Homme (Chef)	0,7	3,4	5,1	9,7	3,6	5,8	4,1	7,3	3,0	9,4
% Fille	8,7	20,7	7,6	22,6	9,0	8,5	8,3	8,4	5,6	5,8
% Fils	17,9	3,4	1,2	4,8	0,2	0,5				0,7
% autres	21,4	69,0	11,3	29,0	15,7	12,9	13,7	11,9	13,8	12,2
Âge moyen Veuve	69		56,4		65,7	61,5	68,6	70,3	66,8	71,3
Âge moyen Femme (Chef)			61,2	71,7	68,0	62,6	73,8	72,5	59,4	67,1
Âge moyen Femme	43,7	43	45,4	42,1	45,6	49,1	50,0	50,5	49,8	48,3
Âge moyen Homme (Chef)	61,0	42	66,1	74,3	72,5	73,3	71,8	73,3	74,3	72,3
Âge moyen Fille	26,6	23,3	24,5	25,1	30,0	28,5	29,7	29,2	29,1	25,9
Âge moyen Fils	26,2	20	22,6	23,7	42	28,5				23
Âge moyen autres	50,0	68,6	65,2	59,4	55,8	64,3	60,6	64,1	67,6	69,1

Dans le recensement de 1891 de très nombreuses épouses ont comme profession : Ménagère.

Dans le recensement de 1906 de très nombreuses épouses ont comme profession celle de leur mari ou ménagère.

Les professions de 13 à 18 ans

Tableau des métiers suivant l'âge de 10 à 18 ans

	Âge min	1876	1891	1901	1906	1911	1921	1926	1931	1936	1946
Aide cultivateur	14							1			
Aide familial	15										5
Apprenti charron	18				1						
Apprenti forgeron	15									1	
Apprenti maréchal ferrant	16					1					
Apprenti mécanicien	17						1		1		
Apprenti menuisier	16					1					
Apprenti sabotier	14					1					
Apprenti tailleur	16				1						
Apprentie couturière	16			2	2		3				1
Berger	17				1						
Blanchisseuse	16	1									
Bonne	16										2
Boulangier	16		1								
Bouvier	18		1								
Charpentier	17				1						
Charron	17				2						
Couturière	16	5		3	9	2	2	4	1		
Cultivateur	14		6		11			11	9	12	3
Cultivatrice	12 *							1			1
Domestique	10	18	10	4	8	8					
Domestique (F)	10	33									
Domestique agricole	16				1				2		
Domestique cultivateur	15		4								
Domestique de ferme	13			18	4		8				
Domestique ménagère	13		2								
Étudiant	15						1				
Garçon de ferme	14		1								
Jardinier	16		1								
Journalier agricole	16									1	
Lingère	14		3		1						
Maréchal	15				1						
Ménagère	13		34		6						
Meunier	17		1								1
Modiste	17					1					
Ouvrier agricole	15			9		14	18	5			

	Âge min	1876	1891	1901	1906	1911	1921	1926	1931	1936	1946
Ouvrier charron	18						1	1			
Ouvrier cultivateur	16							2			
Ouvrier maçon	16							2			
Ouvrier menuisier	16					1		1			
Ouvrier vigneron	14			10		3		1			
Ouvrière couturière	17	1									
Propriétaire exploitant	16						1				
Sabotier	17								1		
Tonnelier	17								1		
Vacher	12		4							1	
Valet de chambre	13		1								
Vigneron	13		12		12			1			

* En 1926, aux Clouzeaux, dans une famille, un enfant de 9 ans est cultivateur et sa sœur de 12 ans est cultivatrice.

Professions par domaine

Professions d'administration et des finances (AF) :

Métiers	1876	1891	1901	1906	1911	1921	1926	1931	1936	1946
Receveur des contributions indirectes						1				
Secrétaire										1
Total	0	0	0	0	0	1	0	0	0	1
Pourcentage	0,0	0,0	0,0	0,0	0,0	0,2	0,0	0,0	0,0	0,2

Professions liées à la banque, aux assurances, à la gestion de biens (BA) :

Métiers	1876	1891	1901	1906	1911	1921	1926	1931	1936	1946
Agent d'affaires				1						
Courtier d'assurance				1						
Régisseur			1							
Total	0	0	1	2	0	0	0	0	0	0
Pourcentage	0,0	0,0	0,2	0,2	0,0	0,0	0,0	0,0	0,0	0,0

Professions liées aux constructions et bâtiments (CB) :

Métiers	1876	1891	1901	1906	1911	1921	1926	1931	1936	1946
Apprenti couvreur			1							
Apprenti menuisier					1					
Charpentier	2	3	2	2	1	1	1	1		
Contremaître										1
Couvreur	4	6	4	5	4	2	2	2	2	
Entrepreneur		2								
Entrepreneur de maçonnerie					1					
Fossoyeur								1		
Fumiste								1		
Maçon	7	13	7	5	4	4	4	6	5	2
Manœuvre		1						1		1
Manœuvre menuisier								1		
Menuisier	2	4	1	2	3	1		3	1	1
Monteur électricien								1		
Ouvrier couvreur			1	1						
Ouvrier maçon			1	1	1		2			2
Ouvrier menuisier				2	1		1			
Puisatier				1	1	1		1		
Tailleur de pierre				1					1	
Terrassier			1	1						
Total	15	29	18	21	17	9	10	18	9	7
Pourcentage	3,0	2,9	3,6	2,3	3,5	2,2	2,6	4,6	2,9	1,7

Professions liées à l'entretien du corps (CF) :

Métiers	1876	1891	1901	1906	1911	1921	1926	1931	1936	1946
Coiffeur					1	1	1	1		1
Total	0	0	0	0	1	1	1	1	0	1
Pourcentage	0,0	0,0	0,0	0,0	0,2	0,2	0,3	0,3	0,0	0,2

Domestiques et assimilés (DD) :

Métiers	1876	1891	1901	1906	1911	1921	1926	1931	1936	1946
Aide familial										10
Bonne										6
Domestique	77	15	11	24	30	5		1	2	3
Domestique fermier	1									
Domestique ménagère		3								
Servante		1								
Total	78	19	11	24	30	5	0	1	2	19
Pourcentage	15,9	1,9	2,2	2,7	6,1	1,2	0,0	0,3	1,0	4,6

Professions liées à l'enseignement et au culte (EC) :

Métiers	1876	1891	1901	1906	1911	1921	1926	1931	1936	1946
Curé	1									
Desservant			1	1	1	1	1			
Étudiant						1				
Instituteur	1	1							2	
Instituteur adjoint				2						
Instituteur directeur				1						
Instituteur public			3		3	2	1	1		2
Instituteur en retraite	1									
Institutrice				3						
Institutrice adjointe		1							1	
Institutrice en congé				1						
Institutrice publique			3		3	3	3	3		1
Prêtre		1								
Sœur de la Charité	1									
Sœur institutrice	2	3								
Total	6	6	7	8	7	7	5	4	3	3
Pourcentage	1,2	0,6	1,1	0,9	1,4	1,7	1,3	1,0	1,0	0,7

Professions liées à l'entreprise et l'industrie (EI) :

Métiers	1876	1891	1901	1906	1911	1921	1926	1931	1936	1946
Employée				1						
Total	0	0	0	1	0	0	0	0	0	0
Pourcentage	0,0	0,0	0,0	0,1	0,0	0,0	0,0	0,0	0,0	0,0

Professions liées à l'entretien des routes (ER) :

Métiers	1876	1891	1901	1906	1911	1921	1926	1931	1936	1946
Cantonnier	3	3	3	3	6	1	2	3	5	5
Chef cantonnier					1					
Cantonnier communal										1
Cantonnier départemental						1				
Cantonnier principal										1
Journalier communal						1				
Total	3	3	3	3	7	3	2	3	5	7
Pourcentage	0,6	0,3	0,6	0,3	1,4	0,7	0,5	0,8	0,3	1,7

Professions liées aux forces de l'ordre (GG) :

Métiers	1876	1891	1901	1906	1911	1921	1926	1931	1936	1946
Garde champêtre	1	1	1	1	1	1	1	1	1	1
Garde fédéral										1
Garde particulier	1	1								
Gendarme			1							
Inspecteur principal de la garde								1		
Total	2	2	2	1	1	1	1	2	1	2
Pourcentage	0,4	0,2	0,4	0,1	0,2	0,2	0,3	0,5	0,3	0,5

Marchands et ouvriers liés à l'habillement (HA) :

Métiers	1876	1891	1901	1906	1911	1921	1926	1931	1936	1946
Apprenti sabotier					1					
Apprenti tailleur				1						
Apprentie couturière			2	2		3				1
Blanchisseuse	6			1						
Cordonnier	2	2	2	2	2	2	2	3	2	1
Couturière	10	10	21	43	21	14	14	12	5	2
Fileuse	1									
Lingère		10	5	7	5	3	2	5	3	
Marchand de tissus					1					
Marchande de rouennerie	1									
Mercière				1			1			
Modiste					1	1	1			
Ouvrier sabotier	2		2							
Ouvrier tailleur				1						
Ouvrière couturière	1		1							
Négociant en rouennerie			1							
Réparateur de parapluies										1
Sabotier	6	7	4	6	4	2	2	4	3	4
Tailleur d'habits	2	2	1	1	1					
Tisserand	18	12	10	7	4					
Tricoteuse						1				
Total	49	43	49	72	40	26	22	24	13	9
Pourcentage	10,0	4,3	9,7	8,0	8,1	6,3	5,8	6,1	4,2	2,2

Professions liées aux hôtels, cafés, restaurants (HR) :

Métiers	1876	1891	1901	1906	1911	1921	1926	1931	1936	1946
Aubergiste	6	1	1	1	7	1	5	2	2	2
Cabaretier				1						
Cabaretière	1									
Débitant		1								
Débitant de boisson						2				
Débitante				1						
Débitante de tabac						1				
Femme de chambre		1								
Femme de compagnie		1								
Femme de ménage										1
Garçon de café									1	
Garçon d'hôtel				1						
Hôtelier					1			2		1
Hôtelière								1		2
Maître d'hôtel	1		1	2		1	4			
Ménagère		441		321						
Valet de chambre		1								
Total	8	446	2	327	8	5	9	5	3	6
Pourcentage	1,6	44,3	0,4	36,5	1,6	1,2	2,4	1,3	1,0	1,5

Professions liées aux informations (IP) :

Métiers	1876	1891	1901	1906	1911	1921	1926	1931	1936	1946
Auxiliaire des P.T.T.										1
Facteur							1	1	1	
Facteur auxiliaire						1				
Facteur P.T.T.										1
Facteur receveur			1	1	1	1	1	1		
Ouvrier P.T.T.										1
Receveur ruraliste	1		1	1		1		1		1
Receveur distributeur des P.T.T.										1
Receveur des postes									1	
Receveuse								1		
Total	1	0	2	2	1	3	2	4	2	5
Pourcentage	0,2	0,0	0,4	0,2	0,2	0,7	0,5	1,0	0,7	1,2

Professions liées à la médecine (ME) :

Métiers	1876	1891	1901	1906	1911	1921	1926	1931	1936	1946
Nourrice										1
Sage-femme	1		1							
Total	1	0	1	0	0	0	0	0	0	1
Pourcentage	0,2	0,0	0,2	0,0	0,0	0,0	0,0	0,0	0,0	0,2

Marchands et ouvriers liés aux travaux du fer, du cuir, de la laine, du bois etc sauf habillement (MO) :

Métiers	1876	1891	1901	1906	1911	1921	1926	1931	1936	1946
Bourellier								1		
Chaisier						1		1		
Chiffonnier	7	4	3				1			
Chiffonnière							1			
Horloger				1						
Ouvrier		1								
Ouvrier horloger				1						
Rempailleur de chaises					1					
Ouvrier bourellier										1
Ouvrière		1								
Tonnelier	2	3	5	2		2	3	3		
Tourneur	1									
Tourneur sur bois		1	1							
Vannier			1							
Total	10	10	9	4	1	3	5	5	0	1
Pourcentage	2,0	1,0	1,8	0,4	0,2	0,7	1,3	1,3	0,0	0,2

Marchands, ouvriers liés à la vente de nourriture (NO) :

Métiers	1876	1891	1901	1906	1911	1921	1926	1931	1936	1946
Apprenti boulanger					1					
Boucher		1	1	1	1	1		1		
Bouchère		1		1						
Bouilleur de cru				1						
Boulangier	2	4	3	4	5	2	2	2	3	3
Boulangère				2			2	2		2
Charcutier									1	
Commerçant				1						
Confiseur			1							
Cuisinier				1						
Cuisinière		2	1							
Distillateur		1								
Épicier		4	6	1	2		2			1
Épicière	6	5		4	3	8	2	7	6	6
Épicière aubergiste							1			
Épicière mercière							3	1		
Garçon épicier				1						
Grainetier					1					
Marchand regrattier			1							
Meunier	1	4	1	2	1	1	2	1		
Ouvrier boulanger			3		1	1	1	1	1	
Ouvrier meunier			2							
Total	9	22	19	19	15	13	20	15	11	12
Pourcentage	1,8	2,2	3,7	2,1	3,0	3,2	5,3	3,8	3,6	2,9

Rentiers et assimilés (RE) :

Métiers	1876	1891	1901	1906	1911	1921	1926	1931	1936	1946
Propriétaire	4	8			1					
Rentier	7	4		6					1	
Rentière	4	1		4						
Retraité								1	2	4
Retraité S.N.C.F.										1
Total	15	13	0	10	1	0	0	1	3	5
Pourcentage	3,0	1,3	0,0	1,1	0,2	0,0	0,0	0,3	1,0	1,2

Professions liées au tribunal et notariales (TN) :

Métiers	1876	1891	1901	1906	1911	1921	1926	1931	1936	1946
Total	0	0	0	0	0	0	0	0	0	0
Pourcentage	0,0	0,0	0,0	0,0	0,0	0,0	0,0	0,0	0,0	0,0

Professions liées au transport (TR) :

Métiers	1876	1891	1901	1906	1911	1921	1926	1931	1936	1946
Apprenti charron				1						
Apprenti forgeron									1	
Apprenti maréchal ferrant					1					
Apprenti mécanicien						1		1		
Charretier		1		1						1
Charron	3	2	3	7	3	5	4	5	6	3
Chauffeur retraité								1		
Chef de gare					1	1	1	1	1	
Chef de station					1					
Chef de train								1		
Chef poseur						1				
Cocher		1		1						
Employé au chemin de fer						2	4			
Employé S.N.C.F.										1
Employée au Chemin de Fer						1				1
Forgeron	1									
Livreur						1				
Machiniste agricole										1
Maréchal				5		1				1
Maréchal Ferrant	3	6	4		4	4	4	5	4	2
Mécanicien								1		2
Ouvrier charron			1		2	1	2			
Ouvrier maréchal			2	1						
Ouvrier maréchal ferrant	1				1					
Total	8	10	10	16	13	18	15	15	12	12
Pourcentage	1,6	1,0	2,0		2,6	4,4	3,9	3,8	3,9	2,9

Professions de ventes diverses (VD) :

Métiers	1876	1891	1901	1906	1911	1921	1926	1931	1936	1946
Agent à la commission						1				
Caissier								1		
Courtier droguerie							1			
Marchand		1								
Marchande		1								
Négociant								3	1	
Représentant							1			
Représentant de Commerce					1					
Revendeur									1	
Total	0	2	0	0	1	1	2	4	2	0
Pourcentage	0,0	0,2	0,0	0,0	0,2	0,2	0,5	1,0	0,7	0,0

Vignerons et assimilés (travaillant la terre) (VV) :

Métiers	1876	1891	1901	1906	1911	1921	1926	1931	1936	1946
Aide cultivateur							1			
Agriculteur								1		
Agriculteur non exploitant										2
Berger				1						
Bouvier		1								
Bûcheron										1
Cultivateur		138		191	2		51	199	200	149
Cultivateur exploitant								11		
Cultivateur fermier			1					3		
Cultivateur journalier								2		
Cultivateur métayer			1					1		
Cultivateur propriétaire exploitant							3			
Cultivateur vigneron									2	
Cultivatrice							2	36	2	126
Cultivatrice exploitante								1		
Cultivatrice fermière								1		
Domestique agricole			1	2		1		4		
Domestique cultivateur		11								
Domestique de ferme			31	5		25				
Fermier	5	3	8		3	10				
Fermier exploitant							5			
Fermière		2								
Garçon de ferme		1								

Métiers	1876	1891	1901	1906	1911	1921	1926	1931	1936	1946
Jardinier	3	2		2						
Journalier	32	24	25	21	6	1				
Journalier agricole					15	14	8	2		5
Journalier vigneron	28									
Journalière	11	1		3						
Journalière agricole							1		5	
Métayer					2					
Ouvrier agricole			55		75	59	12	4	1	15
Ouvrier cultivateur							4			
Ouvrier jardinier			1							
Ouvrier vigneron			19		14	1	1			
Propriétaire Cultivant			141		75					
Propriétaire Cultivateur	127				2	2	1			
Propriétaire exploitant				21	79	202	193			
Propriétaire exploitant vigneron							2			
Propriétaire exploitant et épicier						1				
Propriétaire Vigneron	81		89	138	69					
Propriétaire viticulteur			1							
Vacher		4							1	
Vigneron		215			7		2	24	30	13
Vigneronne				3				1		7
Total	287	402	373	387	349	316	286	290	241	318
Pourcentage	58,3	39,9	73,6	43,1	70,9	76,7	75,3	74,0	78,5	77,8

Récapitulatif des professions par domaine

Domaine
Professions d'administration et des finances (AF)
Professions liées à la banque, aux assurances, à la gestion de biens (BA)
Professions liées aux constructions et bâtiments (CB)
Professions liées à l'entretien du corps (CF)
Domestiques et assimilés (DD)
Professions liées à l'enseignement et au culte (EC)
Professions liées à l'entreprise et l'industrie (EI)
Professions liées à l'entretien des routes (ER)
Professions liées aux forces de l'ordre (GG)
Marchands et ouvriers liés à l'habillement (HA)
Professions liées aux hôtels, cafés, restaurants (HR)
Professions liées aux informations (IP)
Professions liées à la médecine (ME)
Marchands et ouvriers liés aux travaux du fer, du cuir, de la laine, du bois, etc, sauf habillement (MO)
Marchands, ouvriers liés à la vente de nourriture (NO)
Rentiers et assimilés (RE)
Professions liées au tribunal et notariales (TN)
Professions liées au transport (TR)
Professions de ventes diverses (VD)
Vignerons et assimilés (travaillant la terre) (VV)
Total

Les pourcentages minimum, moyen et maximum sont calculé sans tenir compte du recensement de 1891 et 1906 qui ne sont pas uniforme avec les 8 autres par la présence de l'enregistrement des épouses en tant que ménagère ou cultivatrice.

Domaine	% Min *	% Moy *	% Max *	1876	1891	1901	1906	1911	1921	1926	1931	1936	1946
AF	0,00	0,05	0,20	0,0	0	0,0	0,0	0	0,2	0,0	0,0	0,0	0,2
BA	0,00	0,03	0,20	0,0	0,0	0,2	0,2	0,0	0,0	0,0	0,0	0,0	0,0
CB	1,70	3,01	4,60	3,0	2,9	3,6	2,3	3,5	2,2	2,6	4,6	2,9	1,7
CF	0,00	0,15	0,30	0,0	0,0	0,0	0,0	0,2	0,2	0,3	0,3	0,0	0,2
DD	0,00	3,88	15,90	15,9	1,9	2,2	2,7	6,1	1,2	0,0	0,3	0,7	4,6
EC	0,70	1,21	1,70	1,2	0,6	1,4	0,9	1,4	1,7	1,3	1,0	1,0	0,7
EI	0,00	0,00	0,00	0,0	0,0	0,0	0,1	0,0	0,0	0,0	0,0	0,0	0,0
ER	0,50	0,99	1,70	0,6	0,3	0,6	0,3	1,4	0,7	0,5	0,8	1,6	1,7
GG	0,20	0,35	0,50	0,4	0,2	0,4	0,1	0,2	0,2	0,3	0,5	0,3	0,5
HA	2,20	6,55	10,00	10,0	4,3	9,7	8,0	8,1	6,3	5,8	6,1	4,2	2,2
HR	0,40	1,38	2,40	1,6	44,3	0,4	36,5	1,6	1,2	2,4	1,3	1,0	1,5
IP	0,20	0,61	1,20	0,2	0,0	0,4	0,2	0,2	0,7	0,5	1,0	0,7	1,2
ME	0,00	0,08	0,20	0,2	0,0	0,2	0,0	0,0	0,0	0,0	0,0	0,0	0,2
MO	0,00	0,94	2,00	2,0	1,0	1,8	0,4	0,2	0,7	1,3	1,3	0,0	0,2
NO	1,80	3,41	5,30	1,8	2,2	3,7	2,1	3,0	3,2	5,3	3,8	3,6	2,9
RE	0,00	0,71	3,00	3,0	1,3	0,0	1,1	0,2	0,0	0,0	0,3	1,0	1,2
TN	0,00	0,00	0,00	0,0	0,0	0,0	0,0	0,0	0,0	0,0	0,0	0,0	0,0
TR	1,60	3,14	4,40	1,6	1,0	2,0	1,8	2,6	4,4	3,9	3,8	3,9	2,9
VD	0,00	0,33	1,00	0,0	0,2	0,0	0,0	0,2	0,2	0,5	1,0	0,7	0,0
VV	58,30	73,14	78,50	58,3	39,9	73,6	43,1	70,9	76,7	75,3	74,0	78,5	77,8
Total				100,0	100,0	100,0	100,0	100,0	100,0	100,0	100,0	100,0	100,0

Evolution des patronymes

Patronymes des époux suivant l'ordre de citation.

Seul les 20 premiers patronymes de chaque recensement sont présents.

Classement de patronymes suivant le résultat de 1876.

Patronyme	1876	1891	1901	1906	1911	1921	1926	1931	1936	1946
MILLÉRIOUX	1	1	1	1	1	1	1	1	1	2
MILLET	2	2	2	3	4	3	3	3	3	3
JOULIN	3	4	3	2	2	4	4	5	5	6
CHOTARD	4	3	4	4	3	2	2	2	2	1
CROCHET	5	5	5	5	5	6	5	4	4	5
MAURICE	6	7	9	8	14	11	13	12	9	14
MIGEON	7	10	12	11	11	14	15	15	20	
GIRARD	8	9	8	9	8	10	11	6	8	5
CHERRIER	9	8	7	6	6	7	7	13	12	9
SAUTEREAU	10	12	13	12	9	8	10	8	11	15
RAFFESTIN	11	19	16	18	15	19	19			
PINSON	12	6	6	7	7	5	6	7	10	12
GIRARDIN	13									
PICARD	14	22		20						
SOUCIET	15	15	18	17	17	16	17	19		
CHAMPION	16	20	14	16	18					
BEAUVAIS	17	13	15	15	16	17				
DAUNY	18	11	10	10	12	9	8	9	6	7
ROBINEAU	19	23								
BAILLY	20	18								
PLANCHON	21	17	17	14	10	13	9	11	14	
GIRAULT		14	11	13	13	12	12	10	7	8
LETOUR		16	19							
TABORDET			20							
SIGNORET				19	19			18	16	13
CHAMPAULT					20	15	16	16		17
DUTHOU						18	14	14	13	10
COMPAIN							18		17	18
MORIN								17	15	11
DUCROUX									18	
DURAND									19	
VETOIS										16
DAVRIL										19

Classement de patronymes par ordre alphabétique (seul les 20 premiers patronymes des 10 recensements sont pris)

Patronyme	1876	1891	1901	1906	1911	1921	1926	1931	1936	1946
BAILLY	20	18								
BEAUVAIS	17	13	15	15	16	17				
CHAMPAULT					20	15	16	16		17
CHAMPION	16	20	14	16	18					
CHERRIER	9	8	7	6	6	7	7	13	12	9
CHOTARD	4	3	4	4	3	2	2	2	2	1
COMPAIN							18		17	18
CROCHET	5	5	5	5	5	6	5	4	4	5
DAUNY	18	11	10	10	12	9	8	9	6	7
DUCROUX									18	
DURAND									19	
DUTHOU						18	14	14	13	10
GIRARD	8	9	8	9	8	10	11	6	8	5
GIRARDIN	13									
GIRAULT		14	11	13	13	12	12	10	7	8
JOULIN	3	4	3	2	2	4	4	5	5	6
LETOUR		16	19							
MAURICE	6	7	9	8	14	11	13	12	9	14
MIGEON	7	10	12	11	11	14	15	15	20	
MILLÉRIOUX	1	1	1	1	1	1	1	1	1	2
MILLET	2	2	2	3	4	3	3	3	3	3
MORIN								17	15	11
PICARD	14	22		20						
PINSON	12	6	6	7	7	5	6	7	10	12
PLANCHON	21	17	17	14	10	13	9	11	14	
RAFFESTIN	11	19	16	18	15	19	19			
ROBINEAU	19	23								
SAUTEREAU	10	12	13	12	9	8	10	8	11	15
SIGNORET				19	19			18	16	13
SOUCIET	15	15	18	17	17	16	17	19		
TABORDET			20							
VETOIS										16

Evolution des prénoms

Seul les 20 premiers prénoms sont dans ce tableau

Prénoms	1876	1891	1901	1906	1911	1921	1926	1931	1936	1946
Marie	1	2	5	6	2	4	3	2	6	3
Jean	2	4	6	4	8	8	9	7	14	20
Marie Louise	3	1	1	1	1	1	1	1	1	7
François	4	7	2	2	5	5	8	12	10	
Pierre	5	6	7	7	6					
Louis	6	3	3	5	3	3	4	4	2	2
Solange	7	8	8	8	10					
Jean Baptiste	8	5	4	3	4	2	2	3	7	13
Jacques	9	11	12	14						12
Jeanne	10		16	15	15	13		14		
Marie Rosalie	11	9	11	9	11	7	6	9	4	16
Madeleine	12	13	17							
Anne	13									
Rosalie	14	15	20		17					
Catherine	15									
Étienne	16									
Marie Justine	17	10	9	10	7	6	11	5	9	14
Henri	18	17	15	13				13		11
Louis Joseph	19	16	13	11	12	9	10			
Paulin	20						18			
Romble	21									
Alexandre	22					17		17	20	
André	23									4
Marie Eugénie		12	10	12	9	11	5	8	3	1
Marie Joséphine		14		19	13	12	17	15	11	
Marie Léontine		18								
Marie Louise Eugénie		19	19	17	18	15	12	16	12	
Marie Pauline		20		20						15
Eugène			14		16	16	7	6	5	19
Marie Alexandrine			18	16	19	10	15	10	8	
Joseph			18	18	14	14	14		15	
Marcel					20	20		20		
Georges						18		19	13	5
Louis Marie Joseph						19				
Raymond							13			
Marie Augustine							16		17	

Prénoms	1876	1891	1901	1906	1911	1921	1926	1931	1936	1946
Augustine							19			
Berthe							20			
René								11	19	8
François Alexandre								18		
Marcelle									16	
Marie Louise Pauline									18	
Maurice										6
Renée										9
Denise										10
Michel										17
Suzanne										18

En 1876, 34 % des individus ont comme premier prénom Marie.

En 1946, 26 % des individus ont comme premier prénom Marie : 42,5 % pour les femmes, et 8 % pour les hommes.

Evolution dans les données complémentaires trouvées dans les archives

Les données trouvées dans les archives sont les dates et lieux de naissances, de mariages et de décès, et parfois des informations ont été mises sur les parents pour les pensionnaires ou nourrissons.

Les individus saisis dans les recensements représentent 11370 personnes. Mais 2260 personnes sont dans plusieurs recensements, certains jusqu'à 10 recensements. 4174 personnes sont différenciées.

Pour voir l'évolution dans le temps, je vais découper l'ensemble des individus quelque soit le recensement en décade par rapport à la date de naissance.

Les premières tranches n'auront que des personnes vivantes en 1876 ou plus. Le calcul de la moyenne de leurs âges au décès sera biaisé.

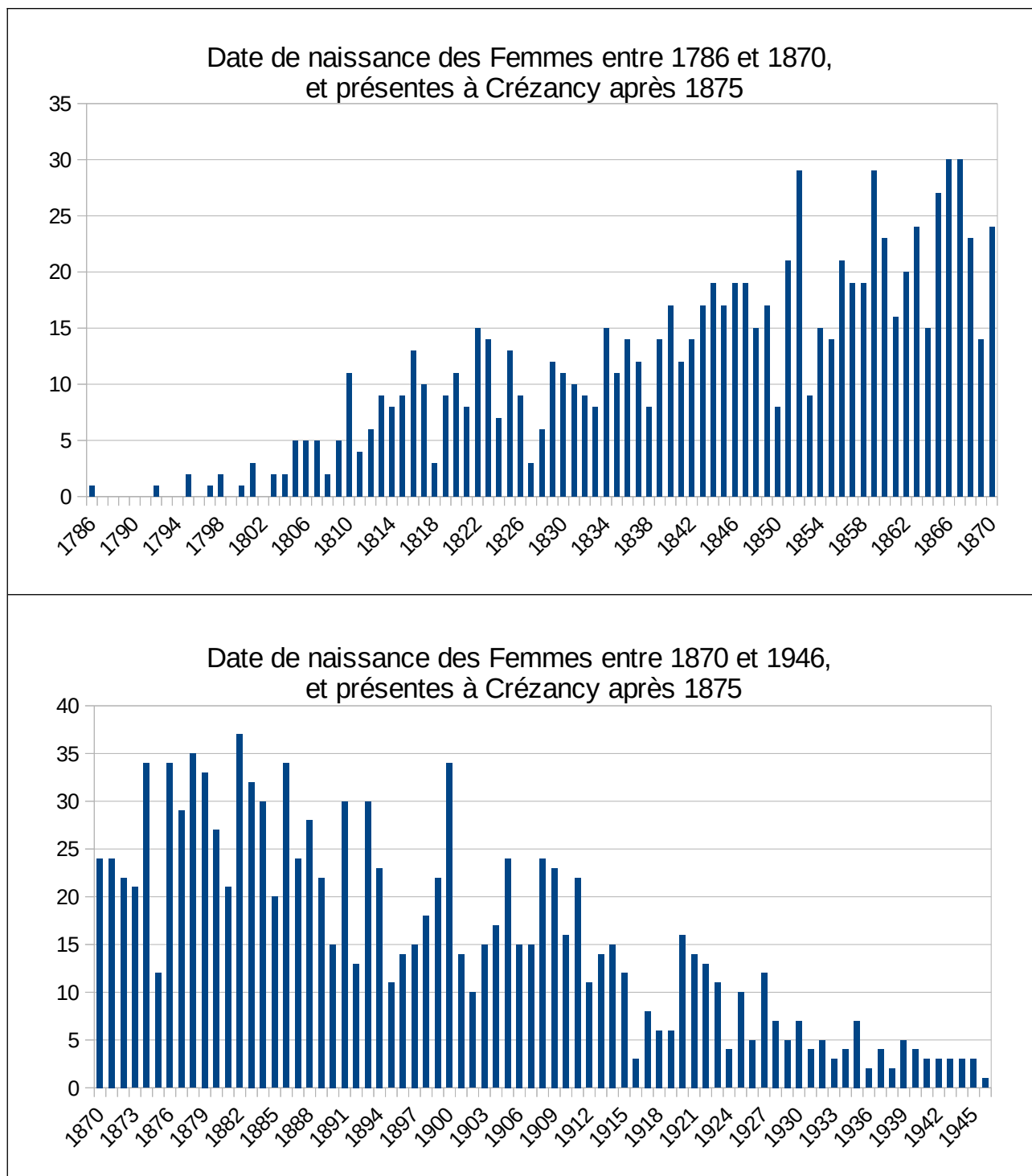
Année		Femmes		Hommes		H et F
Min	Max	Nombre	% Total	Nombre	% Total	Nombre
	1819	119	47,0	134	53,0	253
1820	1829	98	50,0	98	50,0	196
1830	1839	112	50,9	108	49,1	220
1840	1849	166	52,9	148	47,1	314
1850	1859	184	49,5	188	50,5	372
1860	1869	222	50,7	216	49,3	438
1870	1879	268	51,5	252	48,5	520
1880	1889	275	50,7	267	49,3	542
1890	1899	191	49,4	196	50,6	387
1900	1909	191	51,6	179	48,4	370
1910	1919	113	49,6	115	50,4	228
1920	1929	97	47,8	106	52,2	203
1930	1946	63	48,1	68	51,9	131
Total		2099	50,3	2075	49,7	4174

Liste des étrangers

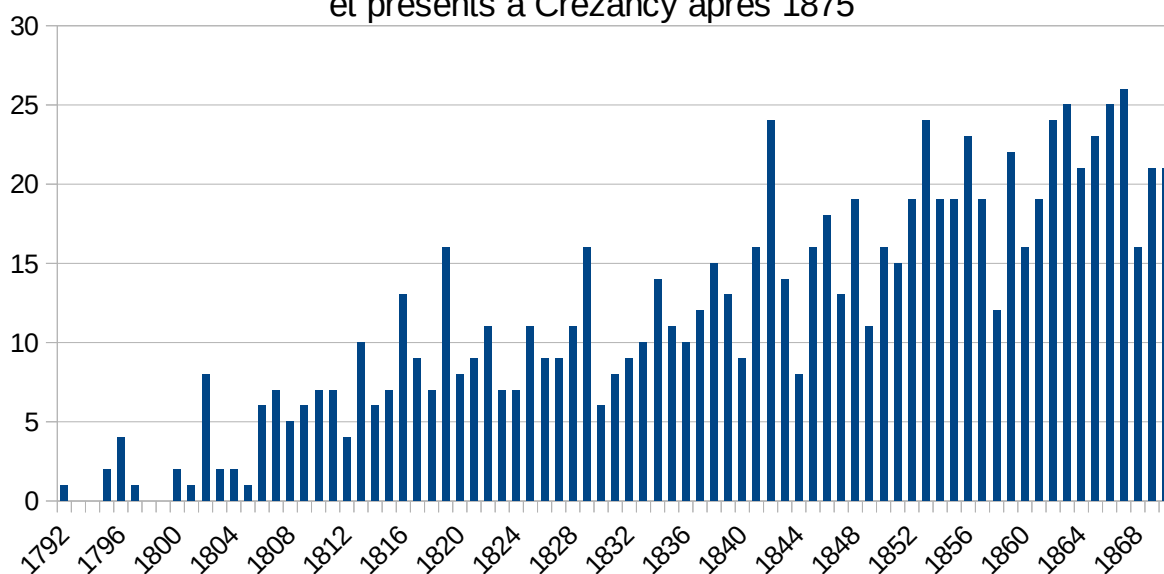
Une seule personne est de nationalité Allemande, elle était présente dans le recensement de 1906 et 1911. Elle est née à Paris 10^e (75), le 5 mars 1899, et le recenseur ne l'a pas mis comme étranger en fin des recensements. Elle était en nourrice au Briou, son nom est Kieffer, son code individu est : F189903.75010.KEM.

Répartition des Dates de Naissance

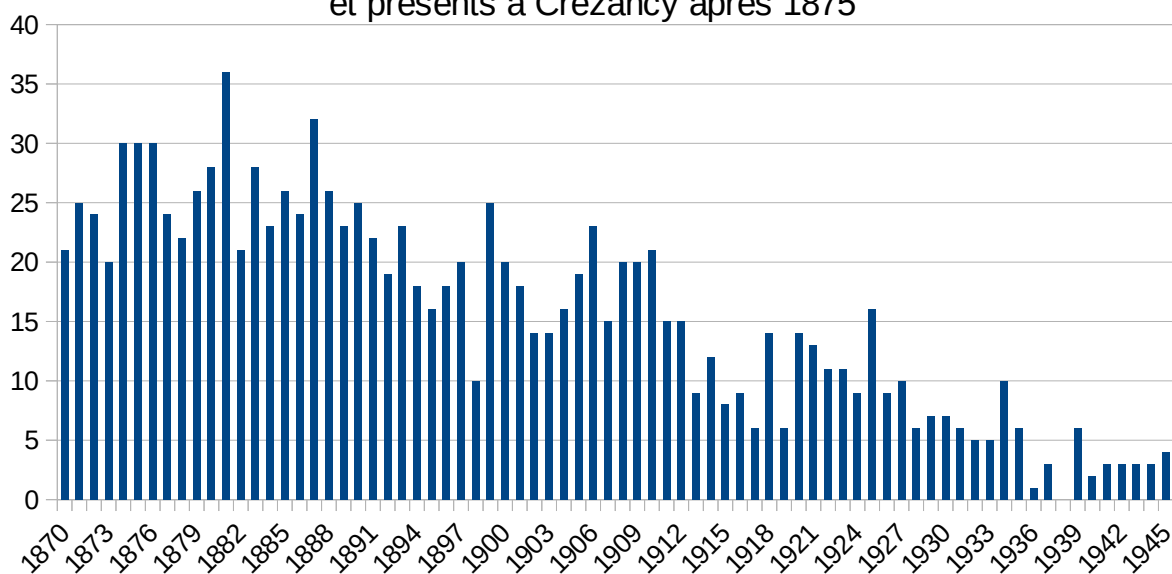
Sous forme de deux graphiques avant et après 1870.



Date de naissance des Hommes entre 1792 et 1870,
et présents à Crézancy après 1875

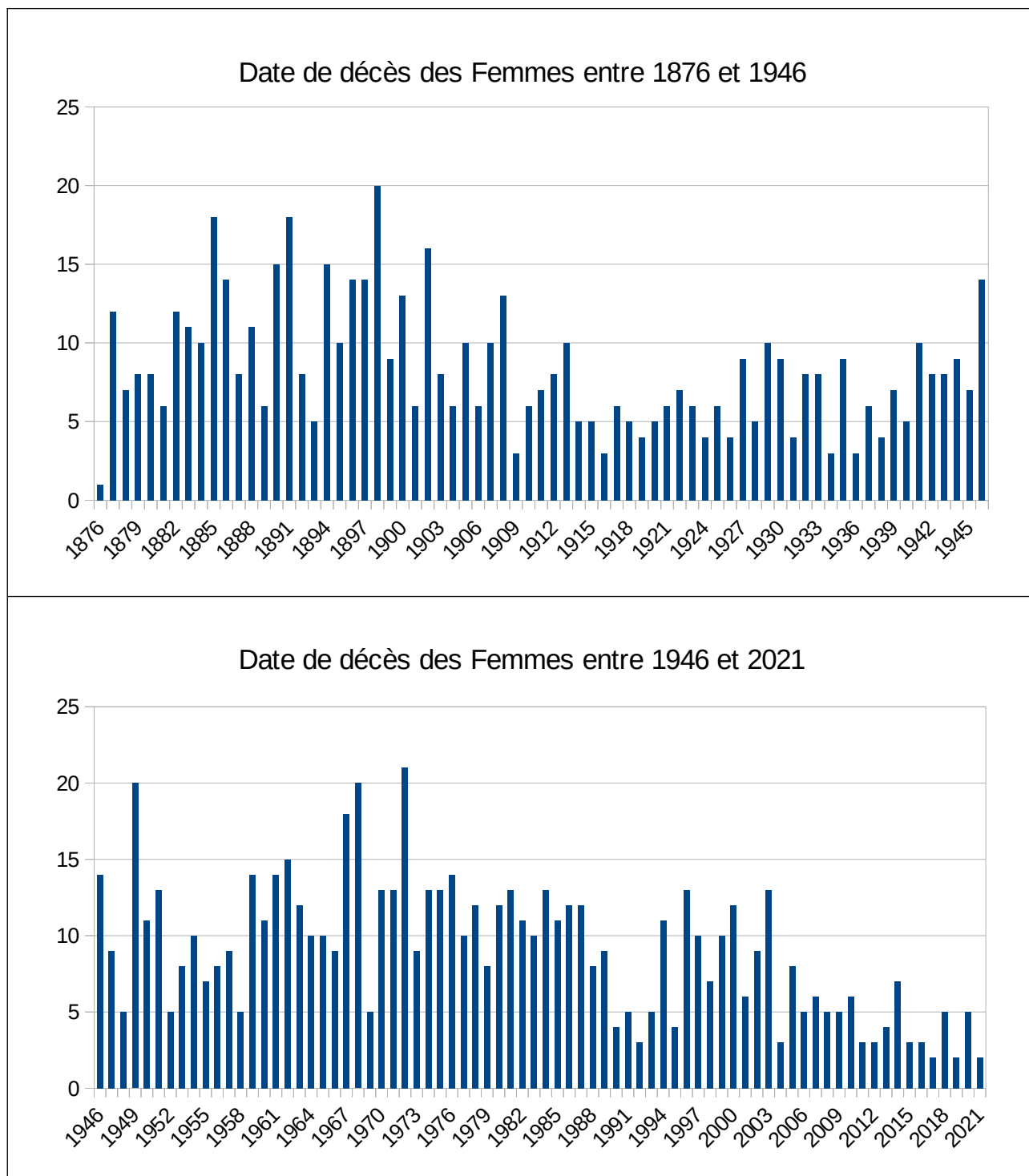


Date de naissance des Hommes entre 1870 et 1946,
et présents à Crézancy après 1875

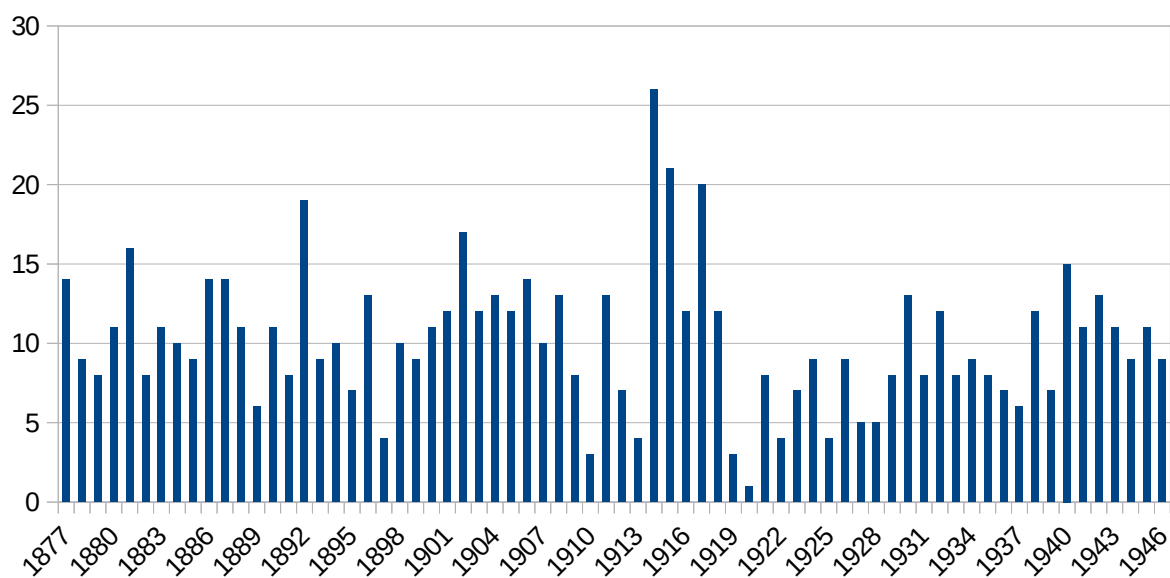


Répartition des Dates de Décès

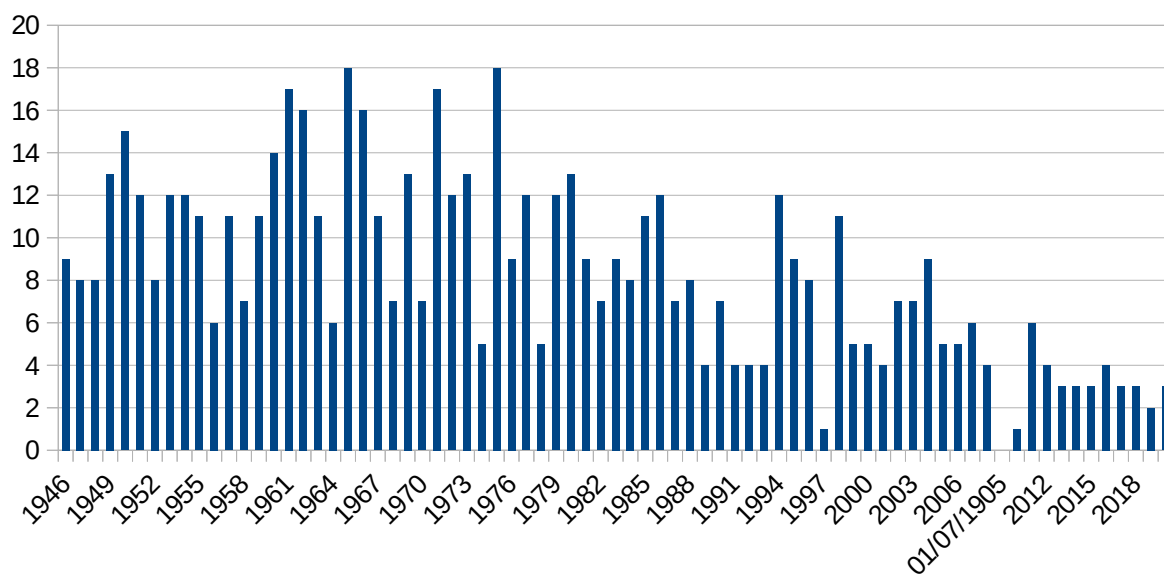
Sous forme de deux graphiques avant et après 1946.



Date de décès des Hommes entre 1877 et 1946



Date de décès des Hommes entre 1946 et 2018

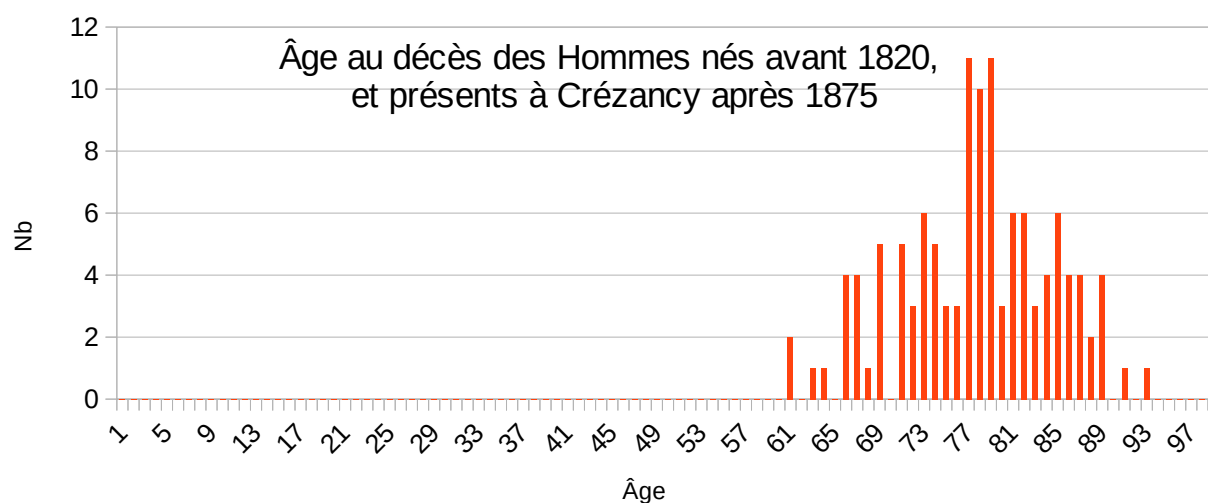
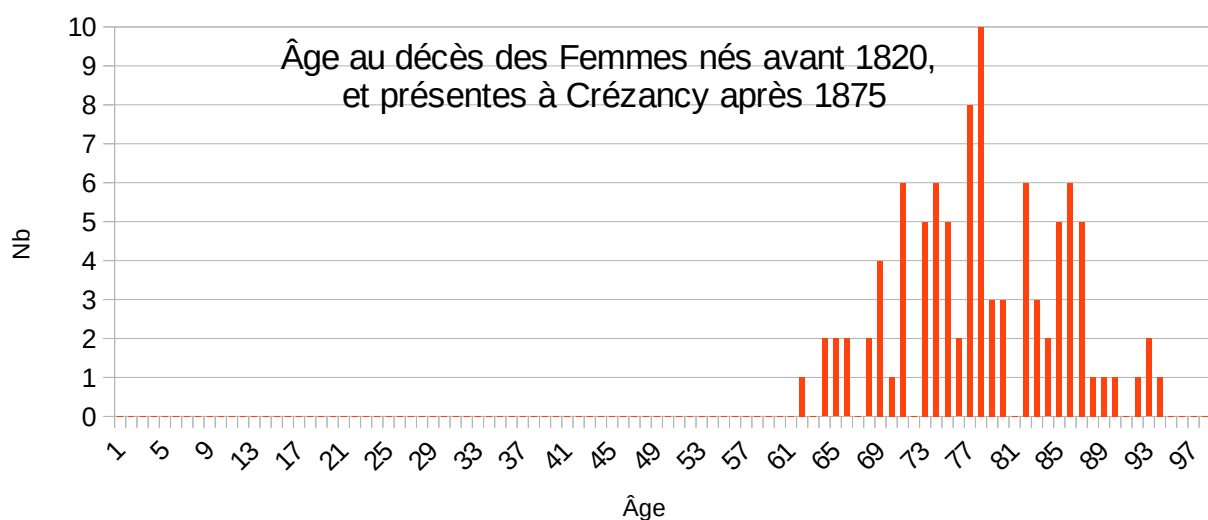


Tranche avant 1820

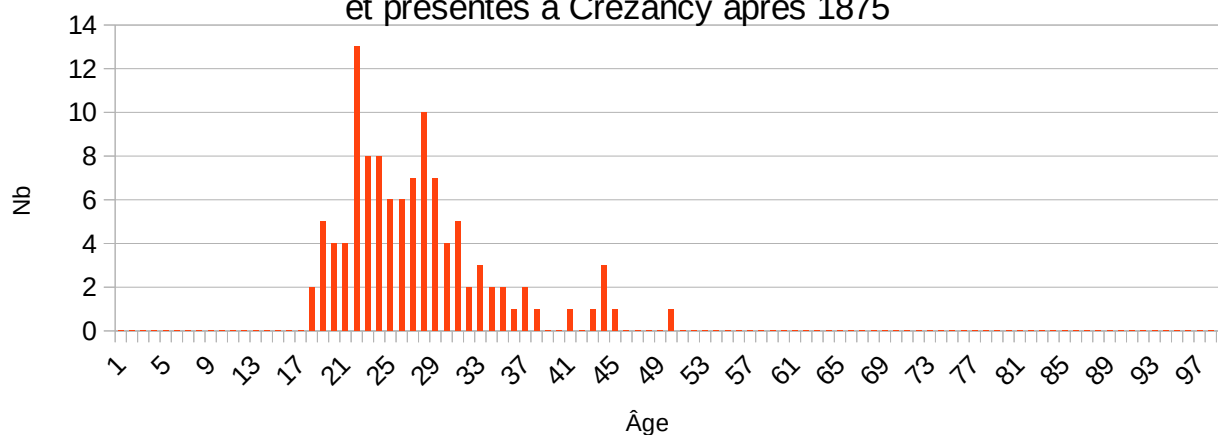
Âge au décès et au mariage

Présent en 1876 ou plus, donc âge supérieur à 55 ans.

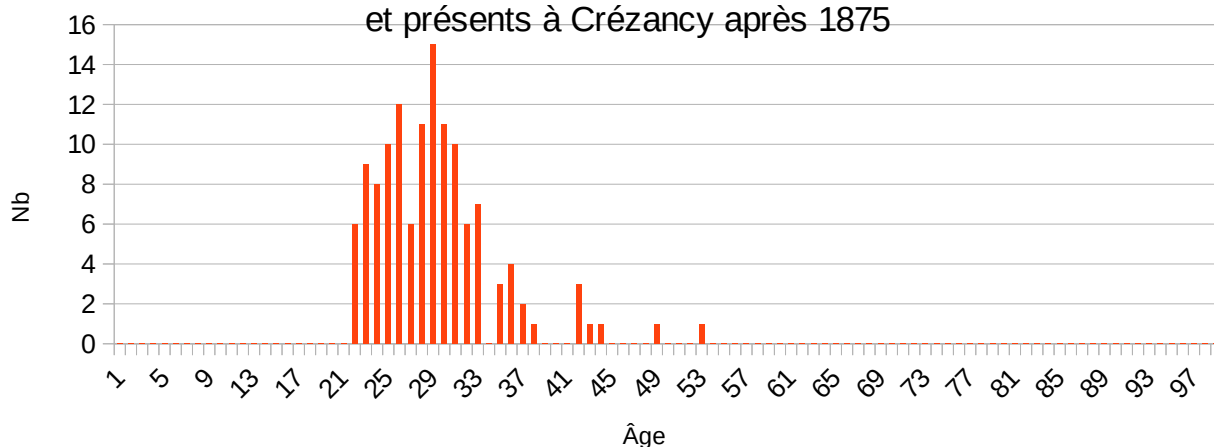
avant 1820	Âge décès			Âge mariage		
	F	H	F + H	F	H	H + F
Moyenne (ans)	77,1	76,7	76,8	26,2	28,2	27,3
Écart type	7,3	6,8	7,0	6,4	5,4	6,0
Nombre Info.	96	119	215	109	128	237
Population	119	134	253	119	134	253
% informations	80,7	88,8	85,0	91,6	95,5	93,7



Âge au mariage des Femmes nées avant 1820, et présentes à Crézancy après 1875



Âge au mariage des Hommes nés avant 1820, et présents à Crézancy après 1875



Répartition sur les lieux de naissance, décès et de mariage

Lieux de naissance						
Département(s)	Commune(s)	F	H	H + F	%	
Inconnu (00)	Inconnu (00000)	1		1	0,4	
Cher (18) 247 HF, 97,6 %	Aubinges (18016)		1	1	0,4	
	Barlieu (18022)	1		1	0,4	
	Bué (18039)	2		2	0,8	
	Crézancy-en-Sancerre (18079)	85	109	194	76,7	
	Humbligny (18111)	3		3	1,2	
	Ivoy-le-Pré (18115)			1	1	0,4
	Jalognes (18116)			1	1	0,4

	Jars (18117)	2		2	0,8
	Menetou-Râtel (18144)	4	4	8	3,2
	Ménétréol-sous-Sancerre (18146)		1	1	0,4
	Neuilly-en-Sancerre (18162)	5	2	7	2,8
	Neuvy-Deux-Clochers (18163)	4	2	6	2,4
	Noyer (le) (18168)	1		1	0,4
	Saint-Bouize (18200)	1		1	0,4
	Savigny-en-Septaine (18247)		1	1	0,4
	Sens-Beaujeu (18249)	4	3	7	2,8
	Veaugues (18272)	4	5	9	3,6
	Verdigny (18274)		1	1	0,4
Indre (36))	Éguzon-Chantôme (36070)		1	1	0,4
	Saint-Denis-de-Jouhet (36189)		1	1	0,4
Loiret (45)	Jouy-le-Potier (45175)		1	1	0,4
	Messas (45202)	1		1	0,4
Paris (75)	Paris (75000)	1		1	0,4
Nb communes : 24	Total	119	134	253	100,0
Nb départements : 5	Sur une population	119	134	253	

Lieux de décès					
Département(s)	Commune(s)	F	H	H + F	%
Cher (18) 210 HF, 99,5 %	Bué (18)		1	1	0,5
	Crézancy-en-Sancerre (18)	83	109	192	91,0
	Feux (18)		1	1	0,5
	Henrichemont (18)	1		1	0,5
	Humbligny (18)		1	1	0,5
	Jalognes (18)	1		1	0,5
	Léré (18)		1	1	0,5
	Neuilly-en-Sancerre (18)	1		1	0,5
	Neuvy-Deux-Clochers (18)	2	1	3	1,4
	Noyer (le) (18)	1		1	0,5
	Sancerre (18)		1	1	0,5
	Sens-Beaujeu (18)	2	1	3	1,4
	Veaugues (18)	1	1	2	0,9
	Vinon (18)	1		1	0,5
Yvelines (78)	Houilles (78)		1	1	0,5
	Total	93	118	211	100,0
Nb communes : 15	Sur une population	119	134	253	
Nb départements : 2	%	78,2	88,1	83,4	

Lieux de mariage					
Département(s)	Commune(s)	F	H	H + F	%
Cher (18) 235 HF, 99,2 %	Bannay (18)		1	1	0,4
	Bué (18)	2	2	4	1,7
	Crézancy-en-Sancerre (18)	93	112	205	86,5
	Humbligny (18)	1	1	2	0,8
	Jars (18)	1	1	2	0,8
	Menetou-Râtel (18)	3	3	6	2,5
	Neuilly-en-Sancerre (18)	2	2	4	1,7
	Neuvy-Deux-Clochers (18)	4	2	6	2,5
	Noyer (le) (18)		1	1	0,4
	Sens-Beaujeu (18)	1	1	2	0,8
	Veaugues (18)	1	1	2	0,8
Loiret (45)	Lailly-en-Val (45)	1	1	2	0,8
	Total	109	128	237	100,0
Nb communes : 12	Sur une population	119	134	253	
Nb départements : 2	%	91,6	95,5	93,7	

Répartition dans les recensements

Les individus sont présents dans les recensements de Crézancy-en-Sancerre de :

Recensements	F	%	H	%	
1876	87	73,1	96	71,6	193 HF, 76,3 %
1891	4	3,4	6	4,5	
1876-1891	24	20,2	27	20,1	58 HF, 22,9 %
1876-1891-1901	3	2,5	4	3,0	
1891-1901	1	0,8	1	0,7	
Total	119	100,0	136	100,0	

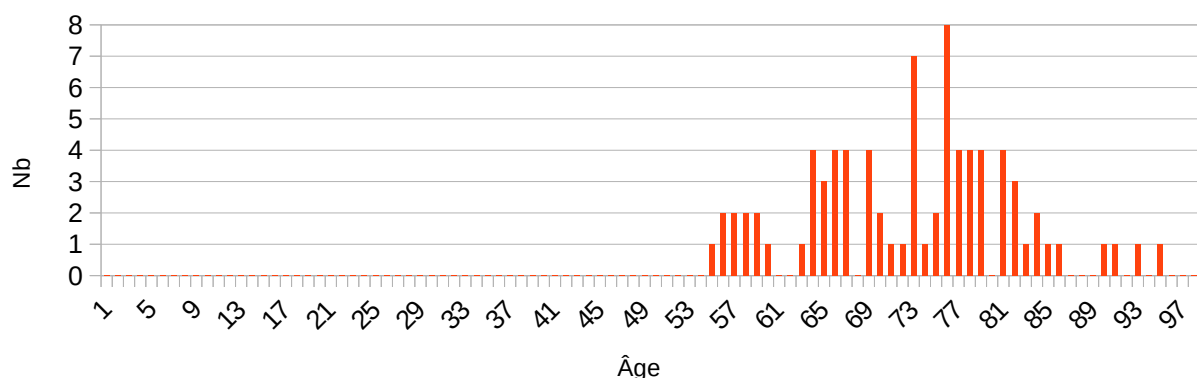
Tranche 1820 - 1829

Âge au décès et au mariage

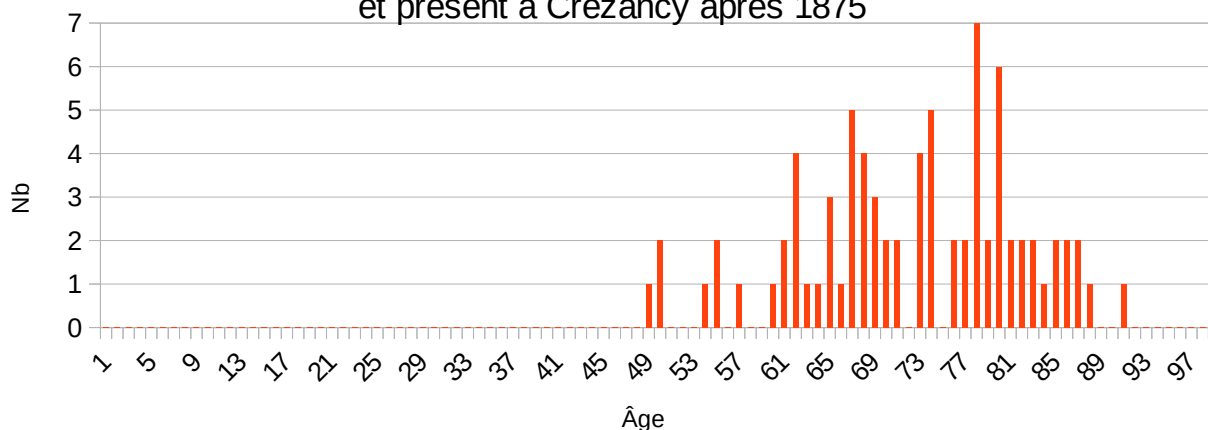
Présent en 1876, donc âge compris entre 45 ans et 55 ans.

1820 - 1829	Âge décès			Âge mariage		
	F	H	F + H	F	H	H + F
Moyenne (ans)	71,8	71,2	71,5	25,5	29,3	27,4
Écart type	9,1	9,7	9,4	6,6	7,4	7,3
Nombre Info.	80	79	159	88	88	176
Population	98	98	196	98	98	196
% informations	81,6	80,6	81,1	89,8	89,8	89,8

Âge au décès des Femmes nées entre 1820 et 1829,
et présentes à Crézancy après 1875



Âge au décès des Hommes nés entre 1820 et 1829,
et présent à Crézancy après 1875





Répartition sur les lieux de naissance, décès et de mariage

Lieux de naissance					
Département(s)	Commune(s)	F	H	H + F	%
Cher (18) 193 HF, 98,5 %	Bannay (18020)		1	1	0,5
	Bué (18039)	1		1	0,5
	Chapelle-Montlinard (la) (18049)	1	1	2	1,0
	Chapelotte (la) (18051)	2		2	1,0
	Crézancy-en-Sancerre (18079)	67	70	137	69,9
	Feux (18094)	1		1	0,5
	Ivoy-le-Pré (18115)			1	0,5
	Jars (18117)			4	2,0

	Menetou-Râtel (18144)	4	4	8	4,1
	Montigny (18151)	1		1	0,5
	Neuilly-en-Sancerre (18162)	2	2	4	2,0
	Neuvy-Deux-Clochers (18163)	4	1	5	2,6
	Noyer (le) (18168)	1		1	0,5
	Rians (18194)	2		2	1,0
	Sancerre (18241)	1	2	3	1,5
	Savigny-en-Sancerre (18246)	2		2	1,0
	Sens-Beaujeu (18249)	2	4	6	3,1
	Subligny (18256)	1		1	0,5
	Sury-en-Vaux (18258)		1	1	0,5
	Veaugues (18272)	5	5	10	5,1
Indre (36)	Orsennes (36146)		2	2	1,0
	Poulligny-Saint-Pierre (36165)	1		1	0,5
Nb communes : 22	Total	98	98	196	100,0
Nb départements : 2	Sur une population	98	98	196	

Lieux de décès					
Département(s)	Commune(s)	F	H	H + F	%
Cher (18) 157 HF, 98,7 %	Crézancy-en-Sancerre (18)	70	70	140	88,1
	Etréchy (18)		1	1	0,6
	Menetou-Râtel (18)	1	1	2	1,3
	Montigny (18)	2		2	1,3
	Neuilly-en-Sancerre (18)	1		1	0,6
	Neuvy-Deux-Clochers (18)		1	1	0,6
	Noyer (le) (18)	1		1	0,6
	Saint-Satur (18)		1	1	0,6
	Sancerre (18)	1	1	2	1,3
	Sens-Beaujeu (18)	1	1	2	1,3
	Veaugues (18)	1	2	3	1,9
	Vinon (18)	1		1	0,6
Nièvre (58)	Cosne-Cours-sur-Loire (58)		1	1	0,6
Yvelines (78)	Verneuil-sur-Seine (78)	1		1	0,6
	Total	80	79	159	100,0
Nb communes : 14	Sur une population	98	98	196	
Nb départements : 3	%	81,6	80,6	81,1	

Répartition dans les recensements

Les individus sont présents dans les recensements de Crézancy-en-Sancerre de :

Recensements	F	%	H	%	
1876	42	42,9	33	33,7	99 HF, 50,5 %
1891	11	11,2	7	7,1	
1901	1	1,0	3	3,1	
1911	1	1,0	1	1,0	
1876-1891	17	17,3	25	25,5	83 HF, 42,3 %
1876-1891-1901	10	10,2	11	11,2	
1876-1891-1901-1906	7	7,1	6	6,1	
1876-1891-1901-1906-1911	3	3,1	4	4,1	
1876-xxxx-1901			2	2,0	3 HF,
1876-xxxx-1901-1906	1	1,0			
1891-1901	1	1,0	2	2,0	11 HF, 5,6 %
1901-1906	3	3,1	4	4,1	
1906-1911	1	1,0			
Total	98	100,0	98	100,0	

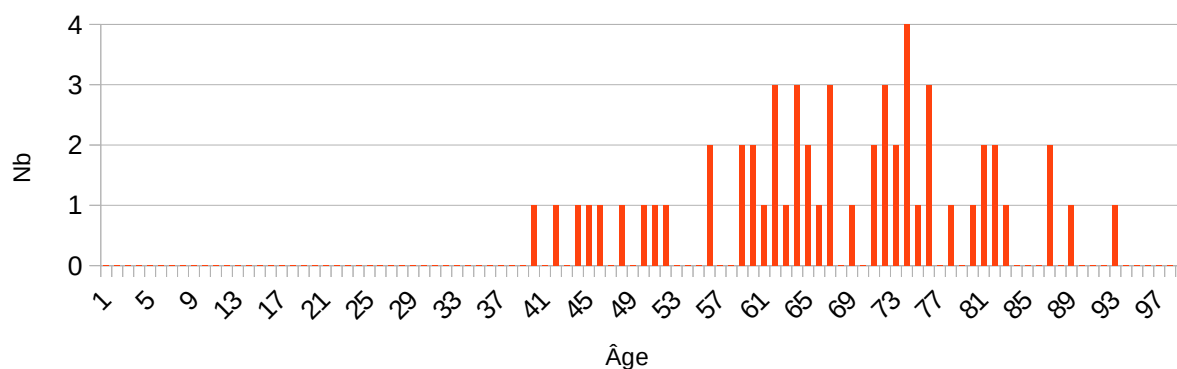
Tranche 1830 - 1839

Âge au décès et au mariage

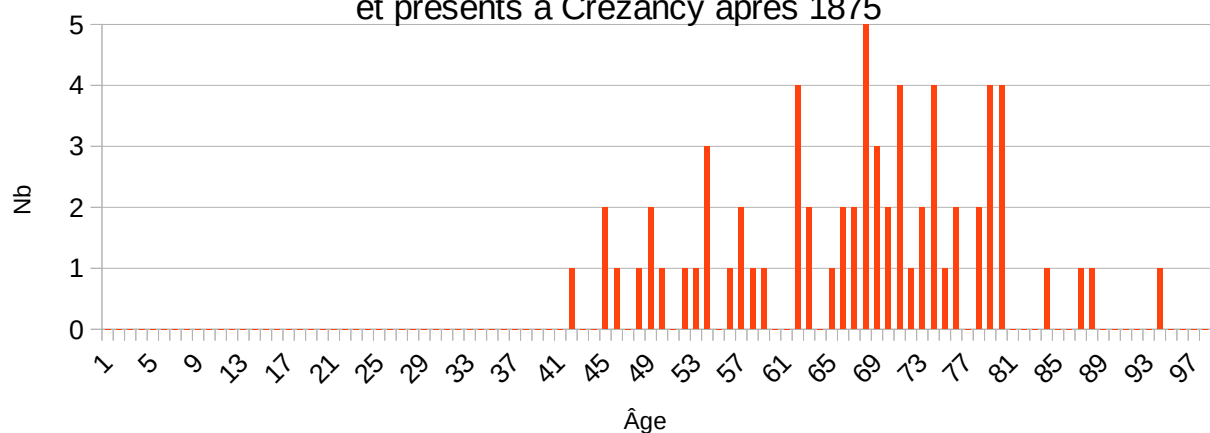
Présent en 1876, donc âge compris entre 35 ans et 45 ans.

1830 - 1839	Âge décès			Âge mariage		
	F	H	F + H	F	H	H + F
Moyenne (ans)	66,2	66,0	66,1	23,8	27,8	25,8
Écart type	12,5	11,6	12,0	4,6	5,1	5,2
Nombre Info.	56	67	123	100	100	200
Population	112	108	220	112	108	220
% informations	50,0	62,0	55,9	89,3	92,6	90,9

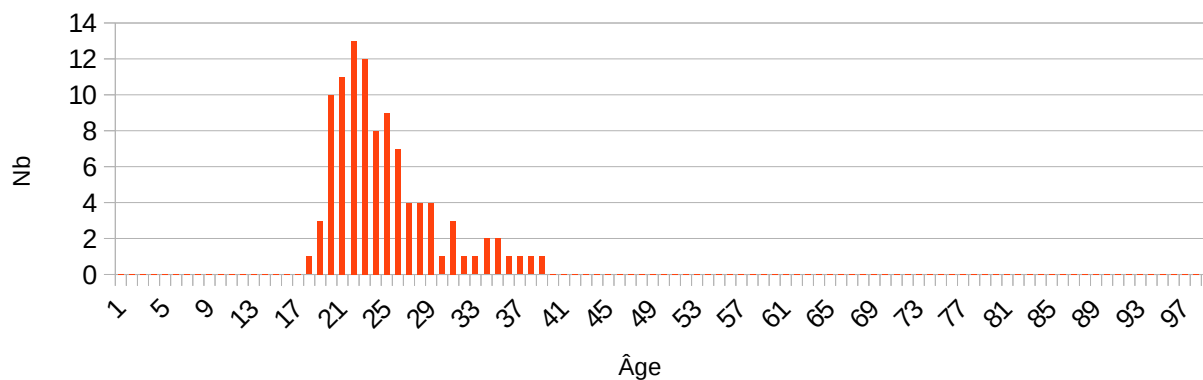
Âge au décès des Femmes nées entre 1830 et 1839,
et présentes à Crézancy après 1875



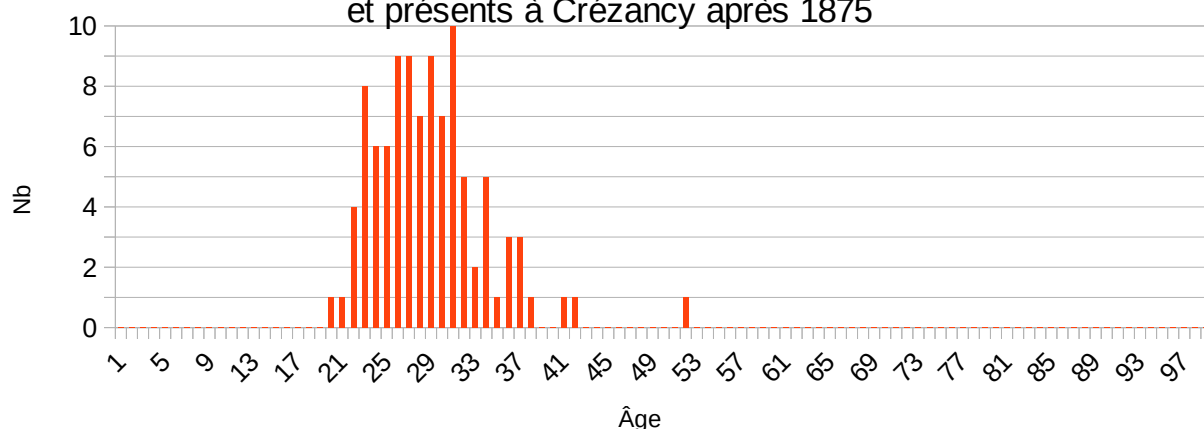
Âge au décès des Hommes nés entre 1830 et 1839,
et présents à Crézancy après 1875



Âge au mariage des Femmes nées entre 1830 et 1839, et présentes à Crézancy après 1875



Âge au mariage des Hommes nés entre 1830 et 1839, et présents à Crézancy après 1875



Répartition sur les lieux de naissance, décès et de mariage

Lieux de naissance						
Département(s)	Commune(s)	F	H	H + F	%	
Cher (18)	Aix-d'Angillon (les) (18003)	1		1	0,5	
	Barlieu (18022)		1	1	0,5	
	Bourges (18033)	1		1	0,5	
	Bué (18039)		2	2	0,9	
	Chapelotte (la) (18051)	1		1	0,5	
	Couargues (18074)			2	2	0,9
	Crézancy-en-Sancerre (18079)		77	77	154	70,0

	Dampierre-en-Crot (18084)		1	1	0,5
	Feux (18094)		1	1	0,5
	Gardefort (18098)	1		1	0,5
	Humbligny (18111)	1	1	2	0,9
	Ivoy-le-Pré (18115)	1		1	0,5
	Jars (18117)		1	1	0,5
	Menetou-Râtel (18144)	3	7	10	4,5
	Neuilly-en-Sancerre (18162)	1	1	2	0,9
	Neuvy-Deux-Clochers (18163)	2	1	3	1,4
	Nohant-en-Goût (18166)	1		1	0,5
	Noyer (le) (18168)	1	3	4	1,8
	Parassy (18176)	1		1	0,5
	Sancerre (18241)	1	1	2	0,9
	Sens-Beaujeu (18249)	6	3	9	4,1
	Sury-en-Vaux (18258)	2		2	0,9
	Veaugues (18272)	9	4	13	5,9
	Verdigny (18274)	1		1	0,5
	Vierzon (18279)	1		1	0,5
Creuse (26)	Domeyrot (23072)		1	1	0,5
Indre (36)	Saint-Plantaire (36207)		1	1	0,5
Nb communes : 27	Total	112	108	220	100,0
Nb départements : 3	Sur une population	112	108	220	

Lieux de décès						
Département(s)	Commune(s)	F	H	H + F	%	
Cher (18) 117 HF, 98,3 %	Bourges (18)	2		2	1,7	
	Bué (18)		1	1	0,8	
	Chapelle-d'Angillon (la) (18)	1		1	0,8	
	Crézancy-en-Sancerre (18)	46	56	102	85,7	
	Etréchy (18)	1		1	0,8	
	Humbligny (18)	1	1	2	1,7	
	Menetou-Râtel (18)	1	2	3	2,5	
	Noyer (le) (18)			1	1	0,8
	Sancerre (18)	1		1	0,8	
Veaugues (18)			3	3	2,5	
Eure (27)	Pont-Saint-Pierre (27)	1		1	0,8	
Yvelines (78)	Saint-Germain-en-Laye (78)		1	1	0,8	
	Total	54	65	119	100,0	
Nb communes : 12	Sur une population	112	108	220		
Nb départements : 3	%	48,2	60,2	54,1		

Lieux de Mariage					
Département(s)	Commune(s)	F	H	H + F	%
Cher (18) 199 HF, 99,5 %	Aix-d'Angillon (les) (18)	1	1	2	1,0
	Bannay (18)	1		1	0,5
	Bué (18)	2	2	4	2,0
	Couargues (18)		1	1	0,5
	Crézancy-en-Sancerre (18)	73	73	146	73,0
	Ivoy-le-Pré (18)	1		1	0,5
	Jalognes (18)		1	1	0,5
	Jars (18)		1	1	0,5
	Menetou-Râtel (18)	3	3	6	3,0
	Neuilly-en-Sancerre (18)	2	5	7	3,5
	Noyer (le) (18)		1	1	0,5
	Sancerre (18)	1		1	0,5
	Savigny-en-Septaine (18)	1		1	0,5
	Sens-Beaujeu (18)	4	5	9	4,5
	Thou (18)	1		1	0,5
	Veaugues (18)	8	6	14	7,0
	Verdigny (18)	1		1	0,5
Vierzon (18)	1		1	0,5	
Loiret (45)	Cerdon (45)		1	1	0,5
	Total	100	100	200	100,0
Nb communes : 19	Sur une population	112	108	220	
Nb départements : 2	%	89,3	92,6	90,9	

Répartition dans les autres recensements

Les individus sont présents dans les recensements de Crézancy-en-Sancerre de :

Recensements	F	%	H	%	
1876	21	18,8	29	26,9	71 HF, 32,3 %
1891	6	5,4	2	1,9	
1901	2	1,8	2	1,9	
1906	2	1,8		0,0	
1911	7	6,3		0,0	
1876-1891	18	16,1	16	14,8	119 HF, 54,1 %
1876-1891-1901	7	6,3	12	11,1	
1876-1891-1901-1906	15	13,4	13	12,0	
1876-1891-1901-1906-1911	11	9,8	17	15,7	
1876-1891-1901-1906-1911-1921	5	4,5	2	1,9	
1876-1891-1901-1906-1911-1921-1926	2	1,8	1	0,9	
1876-xxxx-1901	2	1,8			5 HF,
1876-xxxx-1901-1906	1	0,9			
1876-xxxx-1901-1906-1911			1	0,9	
1876-xxxx-1901-1906-xxxx-1921	1	0,9			
1876-xxxx-xxxx-1906			1	0,9	
1876-1891-xxxx-1906	1	0,9	1	0,9	4 HF
1876-1891-xxxx-xxxx-1911	1	0,9			
1876-1891-1901-xxxx-1911	1	0,9			
1891-1901-1906	1	0,9			9 HF, 4,1 %
1891-1901-1906-1911-1921			1	0,9	
1891-1901-1906-1911			1	0,9	
1891-1901-1906	1	0,9	2	1,9	
1891-1901			4	3,7	
1891-1901-1906-xxxx-1921-1926	1	0,9		0,0	10 HF, 4,5 %
1891-xxxx-1906	1	0,9	1	0,9	
1901-1906	1	0,9	1	0,9	
1901-1906-1911	1	0,9	1	0,9	
1901-xxxx-1911	2	1,8		0,0	
1906-1911	1	0,9		0,0	
Total	112	100,0	108	100,0	

Tranche 1840 - 1849

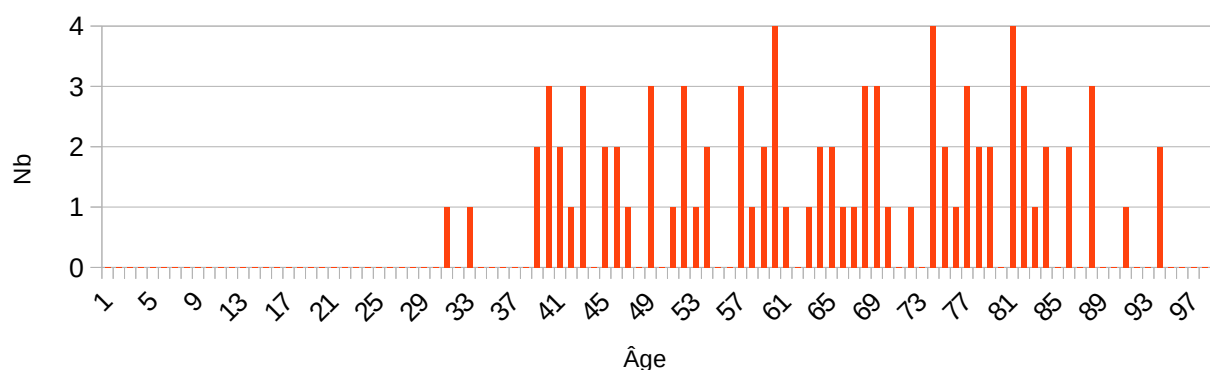
Âge au décès et au mariage

Présent en 1876, donc âge compris entre 25 ans et 35 ans.

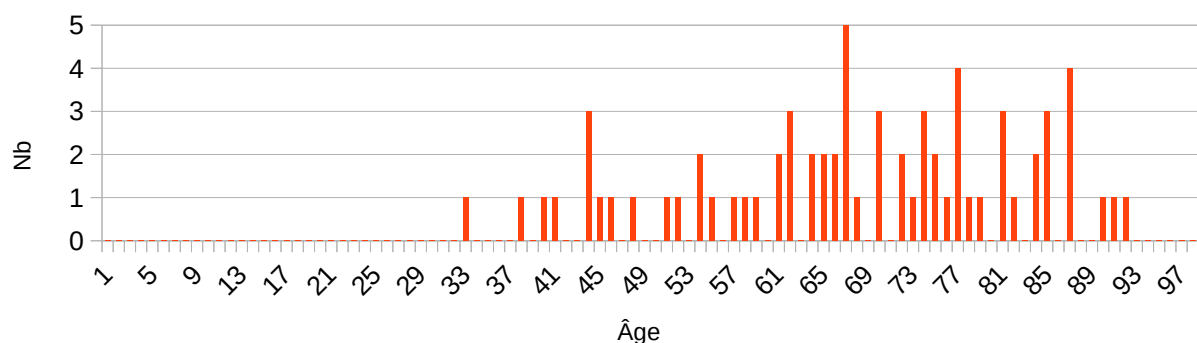
Seul les informations du 1^{er} mariage sont pris.

1840 - 1849	Âge décès			Âge mariage		
	F	H	F + H	F	H	H + F
Moyenne (ans)	63,2	66,7	64,7	25,0	27,7	26,3
Écart type	16,2	14,6	15,6	6,0	5,7	6,0
Nombre Info.	86	69	155	140	125	265
Population	166	148	314	166	148	314
% informations	51,8	46,6	49,4	84,3	84,5	84,4

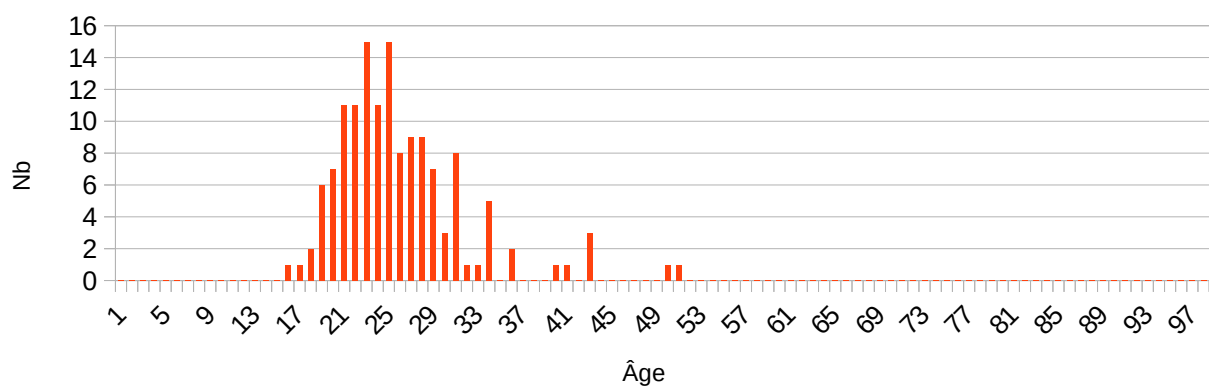
Âge au décès des Femmes nées entre 1840 et 1849,
et présentes à Crézancy après 1875



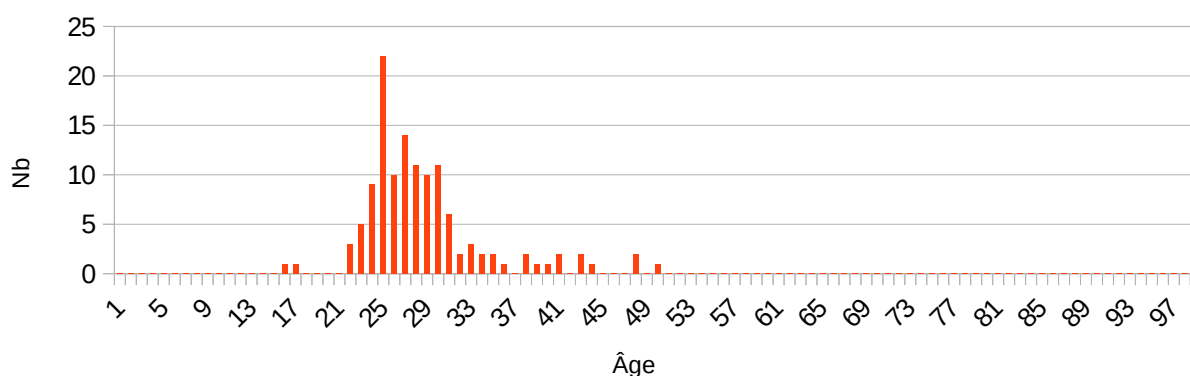
Âge au décès des Hommes nés entre 1840 et 1849,
et présents à Crézancy après 1875



Âge au mariage des Femmes nées entre 1840 et 1879, et présentes à Crézancy après 1875



Âge au mariage des Hommes nés entre 1840 et 1849, et présents à Crézancy après 1875



Répartition sur les lieux de naissance, de décès et de mariage

Lieux de naissance					
Département(s)	Commune(s)	F	H	H + F	%
Inconnu (00)	Inconnu (00000)	2	2	4	1,3
Cher (18)	Azy (18019)	1		1	0,3
	Baugy (18023)	1		1	0,3
	Brécy (18035)		1	1	0,3
	Bué (18039)		1	1	0,3
	Chapelle-Montlinard (la) (18049)		1	1	0,3
	Chapelotte (la) (18051)	1	1	2	0,6
	Couargues (18074)	1		1	0,3
	Crézancy-en-Sancerre (18079)	102	108	210	66,9
	Crosses (18081)	1		1	0,3

	Dampierre-en-Crot (18084)	1		1	0,3
	Groises (18104)		1	1	0,3
	Gron (18105)	1		1	0,3
	Henrichemont (18109)		1	1	0,3
	Herry (18110)		1	1	0,3
	Humbligny (18111)	2	1	3	1,0
	Ivoy-le-Pré (18115)		1	1	0,3
	Jars (18117)	4		4	1,3
	Lugny-Bourbonnais (18131)		1	1	0,3
	Lugny-Champagne (18132)	2		2	0,6
	Lury-sur-Arnon (18134)		1	1	0,3
	Menetou-Couture (18143)	1		1	0,3
	Menetou-Râtel (18144)	10	4	14	4,5
	Menetou-Salon (18145)		1	1	0,3
	Montigny (18151)	1	1	2	0,6
	Morogues (18156)		1	1	0,3
	Neuilly-en-Sancerre (18162)	8	2	10	3,2
	Neuvy-Deux-Clochers (18163)	4		4	1,3
	Neuvy-sur-Barangeon (18165)	1		1	0,3
	Noyer (le) (18168)	1	2	3	1,0
	Rians (18194)	1		1	0,3
	Saint-Bouize (18200)	2		2	0,6
	Sainte-Gemme-en-Sancerrois (18208)	1		1	0,3
	Sancerre (18241)	1	2	3	1,0
	Savigny-en-Sancerre (18246)		1	1	0,3
	Sens-Beaujeu (18249)	3	6	9	2,9
	Subligny (18256)		1	1	0,3
	Sury-en-Vaux (18258)	1		1	0,3
	Thauvenay (18262)		1	1	0,3
	Vaillay-sur-Sauldre (18269)	2		2	0,6
	Veaugues (18272)	4	3	7	2,2
	Villegenon (18284)	1		1	0,3
Indre (36)	Chabris (36034)	1		1	0,3
	Poulligny-Saint-Pierre (36165)		1	1	0,3
Loir-et-Cher (41)	Mer (41136)	1		1	0,3
Loiret (45)	Cerdon (45063)	1		1	0,3
	Châtillon-sur-Loire (45087)	1		1	0,3
Maine-et-Loire (49)	Saumur (49328)		1	1	0,3
Haute-Vienne (87)	Laurière (87083)	1		1	0,3
Nb communes : 49	Total	166	148	314	100,0
Nb départements : 7	Sur une population	166	148	314	

Lieux de décès					
Département(s)	Commune(s)	F	H	H + F	%
Allier (03)	Vichy (03)		1	1	0,7
Cher (18) 140 HF, 99,3 %	Bourges (18)	2	2	4	2,8
	Charenton-du-Cher (18)	1		1	0,7
	Crézancy-en-Sancerre (18)	66	54	120	85,1
	Groises (18)		1	1	0,7
	Ivoy-le-Pré (18)	1		1	0,7
	Menetou-Râtel (18)		1	1	0,7
	Menetou-Salon (18)	1		1	0,7
	Morogues (18)	1		1	0,7
	Neuilly-en-Sancerre (18)	1		1	0,7
	Neuvy-Deux-Clochers (18)	1		1	0,7
	Saint-Satur (18)	1	1	2	1,4
	Sancerre (18)	1	2	3	2,1
	Soulangis (18)		1	1	0,7
	Veaugues (18)	2		2	1,4
	Total	78	63	141	100,0
Nb communes : 15	Sur une population	166	148	314	
Nb départements : 2	%	47,0	42,6	44,9	

Lieux de mariage					
Département(s)	Commune(s)	F	H	H + F	%
Cher (18) 260 HF, 98,9 %	Baugy (18)	1		1	0,4
	Blancafort (18)		1	1	0,4
	Brécy (18)		1	1	0,4
	Couargues (18)	1		1	0,4
	Crézancy-en-Sancerre (18)	108	98	206	78,3
	Dampierre-en-Crot (18)	1		1	0,4
	Herry (18)		1	1	0,4
	Jalognes (18)	1	1	2	0,8
	Jars (18)	2	2	4	1,5
	Lugny-Champagne (18)		1	1	0,4
	Mehun-sur-Yèvre (18)	1	1	2	0,8
	Menetou-Râtel (18)	1		1	0,4
	Montigny (18)	2	2	4	1,5
	Morogues (18)	1	1	2	0,8
	Neuilly-en-Sancerre (18)	5	2	7	2,7
	Neuvy-Deux-Clochers (18)	3	3	6	2,3
	Noyer (le) (18)	2	2	4	1,5
	Saint-Bouize (18)	1	1	2	0,8

	Saint-Just (18)	1		1	0,4
	Sancerre (18)		1	1	0,4
	Sens-Beaujeu (18)	1	1	2	0,8
	Subligny (18)	1		1	0,4
	Sury-en-Vaux (18)	1		1	0,4
	Vailly-sur-Sauldre (18)	2	2	4	1,5
	Veaugues (18)		1	1	0,4
	Vinon (18)		2	2	0,8
Loiret (45)	Cerdon (45)	1		1	0,4
	Pierrefitte-es-Bois (45)	1		1	0,4
Haute-Vienne (87)	Laurière (87)	1		1	0,4
	Total	139	124	263	100,0
Nb communes : 29	Sur une population	166	148	314	
Nb départements : 3	%	83,7	83,8	83,8	

Répartition dans les autres recensements

Les individus sont présents dans les recensements de Crézancy-en-Sancerre de :

Recensements	F	%	H	%	
1876	39	23,5	26	17,6	116 HF, 36,9 %
1891	9	5,4	8	5,4	
1901	6	3,6	2	1,4	
1906	3	1,8		0,0	
1911	8	4,8	6	4,1	
1921	3	1,8	1	0,7	
1926	2	1,2	1	0,7	
1931	1	0,6	1	0,7	
1876-1891	14	8,4	13	8,8	143 HF, 45,5 %
1876-1891-1901	3	1,8	6	4,1	
1876-1891-1901-1906	9	5,4	8	5,4	
1876-1891-1901-1906-1911	19	11,4	29	19,6	
1876-1891-1901-1906-1911-1921	9	5,4	11	7,4	
1876-1891-1901-1906-1911-1921-1926	6	3,6	8	5,4	
1876-1891-1901-1906-1911-1921-1926-1931	3	1,8	4	2,7	
1876-1891-1901-1906-1911-1921-1926-1931-1936		0,0	1	0,7	
1876-1891-1901-1906-1911-xxxx-1926	1	0,6			8 HF, 2,5 %
1876-1891-1901-1906-1911-xxxx-xxxx-1931	1	0,6			
1876-1891-1901-1906-1911-xxxx-xxxx-xxxx-1936	1	0,6			
1876-1891-1901-1906-xxxx-1921	2	1,2			
1876-1891-1901-1906-xxxx-1921-1926	1	0,6			
1876-1891-xxxx-1906	1	0,6			

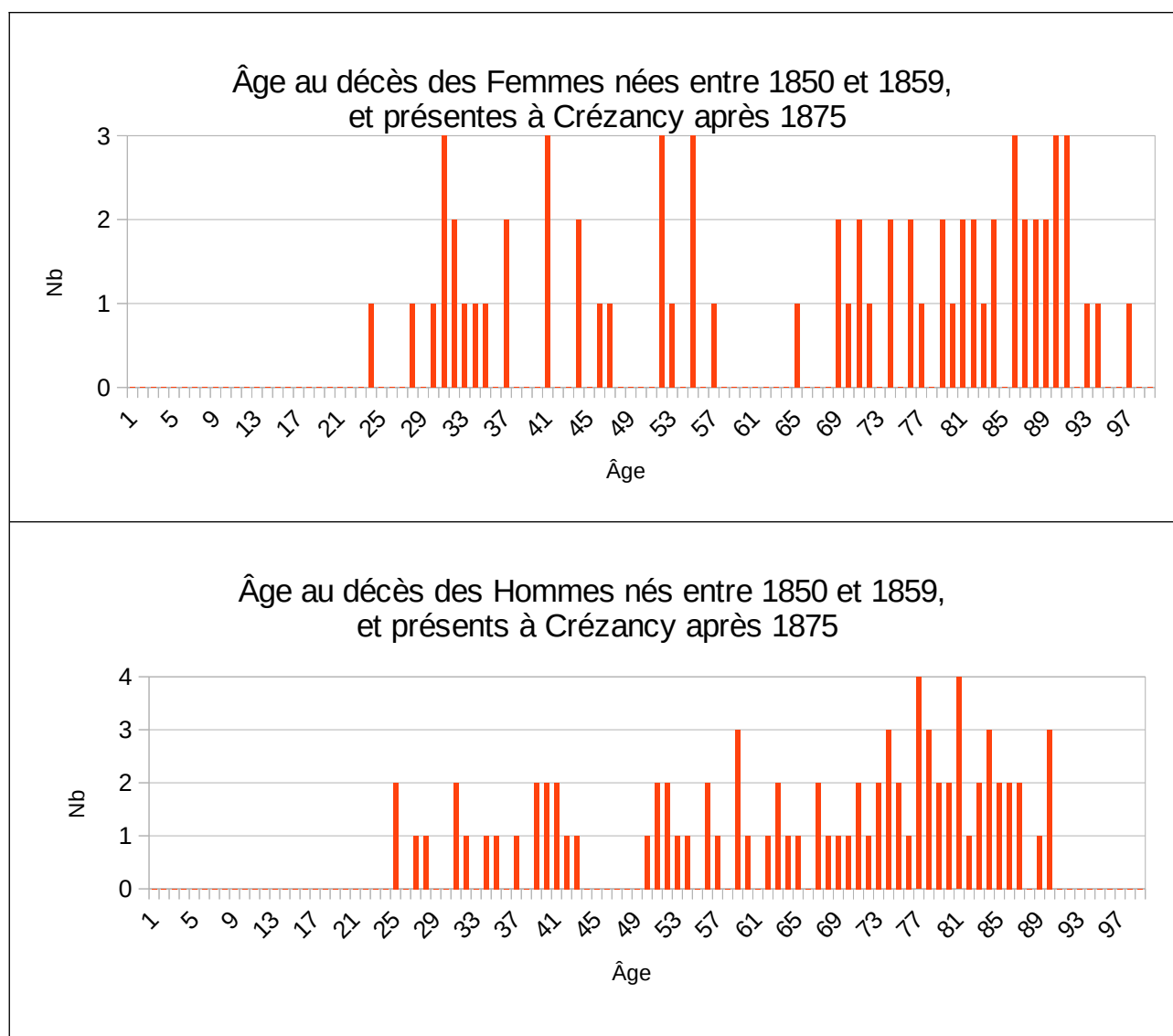
Recensements	F	%	H	%	
1876-1891-xxxx-1906-1911			1	0,7	13 HF, 4,1 %
1876-1891-xxxx-xxxx-xxxx-1921			1	0,7	
1876-xxxx-1901			1	0,7	
1876-xxxx-1901-1906	1	0,6		0,0	
1876-xxxx-1901-1906-1911			1	0,7	
1876-xxxx-1901-1906-1911-1921			1	0,7	
1876-xxxx-1901-1906-1911-1921-1926-1931			1	0,7	
1876-xxxx-xxxx-1906	1	0,6	2	1,4	
1876-xxxx-xxxx-1906-1911	1	0,6		0,0	
1876-xxxx-xxxx-xxxx-xxxx-1921	2	1,2	1	0,7	
1876-xxxx-xxxx-xxxx-xxxx-1921-1926	1	0,6			22 HF, 7,0 %
1891-1901-1906-1911-1921-1926-1931-1936	1	0,6			
1891-1901-1906-1911-1921-1926-1931			1	0,7	
1891-1901-1906-1911-1921-1926	1	0,6			
1891-1901-1906-1911-1921	3	1,8	3	2,0	
1891-1901-1906-1911	6	3,6	3	2,0	
1891-1901-1906	1	0,6	3	2,0	
1891-1901			1	0,7	
1891-1901-xxxx-1911	1	0,6			5 HF, 1,6 %
1901-1906-1911-1921-1926-1931	1	0,6			
1901-1906-1911-1921-1926	1	0,6			
1901-1906-1911			1	0,7	
1901-1906			1	0,7	
1901-xxxx-xxxx-1921-1926	1	0,6			5 HF, 1,6 %
1906-1911	1	0,6			
1911-1921	1	0,6			
1921-1926			1	0,7	
1926-1931	1	0,6			
Total		100,0		100,0	

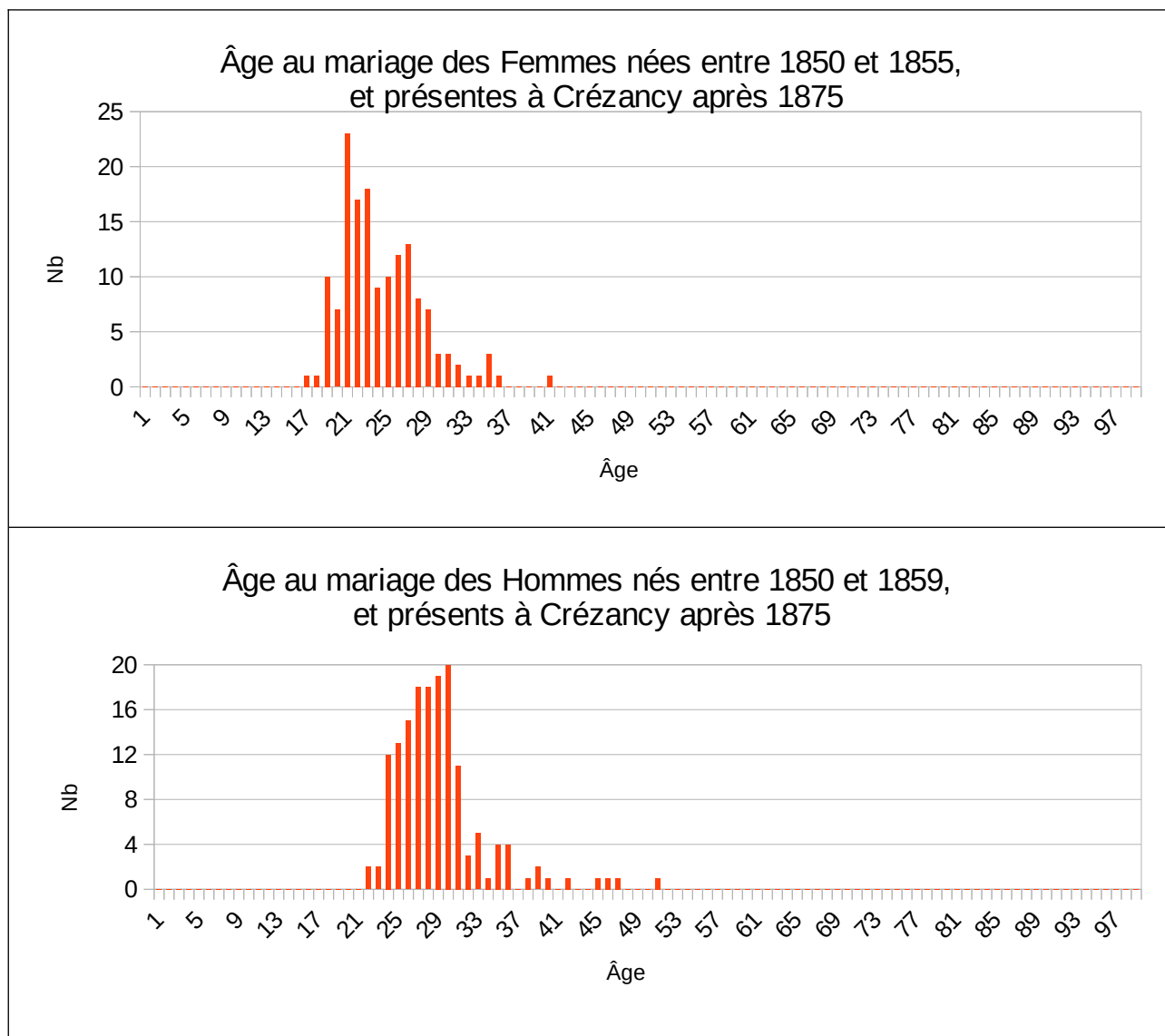
Tranche 1850 - 1859

Âge au décès et au mariage

Présent en 1876, donc âge compris entre 15 ans et 25 ans.

1850 - 1859	Âge décès			Âge mariage		
	F	H	F + H	F	H	H + F
Moyenne (ans)	64,3	63,6	63,9	23,4	28,1	25,8
Écart type	22,3	18,8	20,4	4,1	4,7	5,0
Nombre Info.	68	84	152	151	156	307
Population	184	188	372	184	188	372
% informations	37,0	44,7	40,9	82,1	83,0	82,5





Répartition sur les lieux de décès et de mariage

Lieux de naissance					
Département(s)	Commune(s)	F	H	H + F	%
Inconnu (00)	Inconnu (00000)	2		2	0,5
Cher (18) 359 HF, 96,5 %	Aix-d'Angillon (les) (18003)	1	1	2	0,5
	Barlieu (18022)		1	1	0,3
	Blancafort (18030)	1		1	0,3
	Blet (18031)		1	1	0,3
	Bué (18039)	2		2	0,5
	Chapelle-d'Angillon (la) (18047)	1	1	2	0,5
	Chapelle-Montlinard (la) (18049)	1		1	0,3
	Couy (18077)	1		1	0,3
	Crézancy-en-Sancerre (18079)	116	130	246	66,1

	Dampierre-en-Crot (18084)	2		2	0,5
	Dun-sur-Auron (18087)	1		1	0,3
	Gardefort (18098)		1	1	0,3
	Garigny (18099)	1		1	0,3
	Henrichemont (18109)	1		1	0,3
	Herry (18110)	1		1	0,3
	Humbligny (18111)	2	1	3	0,8
	Jalognes (18116)	2		2	0,5
	Jars (18117)	3	4	7	1,9
	Jussy-le-Chaudrier (18120)		1	1	0,3
	Lury-sur-Arnon (18134)		1	1	0,3
	Menetou-Râtel (18144)	12	9	21	5,6
	Morlac (18153)	1		1	0,3
	Neuilly-en-Sancerre (18162)	2	4	6	1,6
	Neuvy-Deux-Clochers (18163)	2	7	9	2,4
	Noyer (le) (18168)	2		2	0,5
	Parassy (18176)		2	2	0,5
	Saint-Bouize (18200)		2	2	0,5
	Sancergues (18240)		1	1	0,3
	Sancerre (18241)	1	1	2	0,5
	Savigny-en-Septaine (18247)	1	1	2	0,5
	Sens-Beaujeu (18249)	7	6	13	3,5
	Subligny (18256)		1	1	0,3
	Sury-en-Vaux (18258)	1	1	2	0,5
	Thauvenay (18262)	1		1	0,3
	Veaugues (18272)	3	5	8	2,2
	Verdigny (18274)	2		2	0,5
	Villegenon (18284)	3		3	0,8
	Vinon (18287)	2	1	3	0,8
Indre (36)	Azay-le-Ferron (36010)		1	1	0,3
	Orsennes (36146)		1	1	0,3
	Poulligny-Saint-Pierre (36165)	1		1	0,3
Loire (42)	Saint-Bonnet-le-Château (42204)		1	1	0,3
Haute-Loire (43)	Aurec-sur-Loire (43012)	1		1	0,3
Loiret (45)	Ingré (45169)	1		1	0,3
Nièvre (58)	Châteauneuf-Val-de-Bargis (58064)	1	1	2	0,5
	Ourouër (58204)		1	1	0,3
Puy-de-Dôme (63)	Bussièrès (63060)	1		1	0,3
Haute-Vienne (87)	Laurière (87083)	1		1	0,3
Nb communes : 49	Total	184	188	372	100,0
Nb départements : 9	Sur une population	184	188	372	

Lieux de décès					
Département(s)	Commune(s)	F	H	H + F	%
Aube (10)	Troyes (10)		1	1	0,7
Cher (18) 129 HF, 94,9 %	Aix-d'Angillon (les) (18)		1	1	0,7
	Blet (18)		1	1	0,7
	Bourges (18)	4	4	8	5,9
	Bué (18)	1	1	2	1,5
	Crézancy-en-Sancerre (18)	43	53	96	70,6
	Henrichemont (18)	1	1	2	1,5
	Humbigny (18)		1	1	0,7
	Ivoy-le-Pré (18)		1	1	0,7
	Jalognes (18)		1	1	0,7
	Jars (18)		1	1	0,7
	Méry-ès-Bois (18)	1		1	0,7
	Neuvy-Deux-Clochers (18)		1	1	0,7
	Noyer (le) (18)		2	2	1,5
	Saint-Satur (18)	1		1	0,7
	Sancerre (18)	2	2	4	2,9
	Sens-Beaujeu (18)	1	1	2	1,5
Veaugues (18)	2	2	4	2,9	
Nièvre (58)	Châteauneuf-Val-de-Bargis (58)	1		1	0,7
	Varennes-Vauzelles (58)	1		1	0,7
Paris (75)	Paris 18e (75)	1		1	0,7
Vendée (85)	Sables-d'Olonne (les) (85)	1		1	0,7
Val-de-Marne (94)	Saint-Mandé (94)		1	1	0,7
	Villejuif (94)	1		1	0,7
	Total	61	75	136	100,0
Nb communes : 24	Sur une population	184	188	372	
Nb départements : 6	%	33,2	39,9	36,6	

Lieux de mariage					
Département(s)	Commune(s)	F	H	H + F	%
Cher (18) 302 HF, 98,3%	Aix-d'Angillon (les) (18)	1	1	2	0,7
	Aubigny-sur-Nère (18)	1		1	0,3
	Barlieu (18)		1	1	0,3
	Blancafort (18)	1		1	0,3
	Bourges (18)	1	2	3	1,0
	Brécly (18)		1	1	0,3
	Bué (18)	1	2	3	1,0
	Chapelle-Montlinard (la) (18)	1	1	2	0,7
	Crézancy-en-Sancerre (18)	111	98	209	68,1

	Dampierre-en-Crot (18)	1	1	2	0,7
	Ennordes (18)	1		1	0,3
	Gardefort (18)	1	2	3	1,0
	Henrichemont (18)		1	1	0,3
	Herry (18)	1	1	2	0,7
	Humbligny (18)		3	3	1,0
	Jalognes (18)	2	2	4	1,3
	Jars (18)	1	1	2	0,7
	Menetou-Râtel (18)	4	7	11	3,6
	Méry-ès-Bois (18)		1	1	0,3
	Montigny (18)		1	1	0,3
	Morogues (18)		1	1	0,3
	Neuilly-en-Sancerre (18)	2	4	6	2,0
	Neuvy-Deux-Clochers (18)		1	1	0,3
	Noyer (le) (18)	2	2	4	1,3
	Parassy (18)		1	1	0,3
	Saint-Amand-Montrond (18)	1		1	0,3
	Savigny-en-Septaine (18)	1	1	2	0,7
	Sens-Beaujeu (18)	4	6	10	3,3
	Sury-en-Vaux (18)	1	1	2	0,7
	Veaugues (18)	4	5	9	2,9
	Verdigny (18)	1	1	2	0,7
	Vierzon (18)	1	1	2	0,7
	Villegenon (18)	1	2	3	1,0
	Vinon (18)	3	1	4	1,3
Loiret (45)	Orléans (45)	1		1	0,3
Nièvre (58)	Châteauneuf-Val-de-Bargis (58)	1	1	2	0,7
	Narcy (58)		1	1	0,3
	Nevers (58)		1	1	0,3
	Total	151	156	307	100,0
Nb communes : 38	Sur une population	184	188	372	
Nb départements : 3	%	82,1	83,0	82,5	

Répartition dans les autres recensements

Les individus sont présents dans les recensements de Crézancy-en-Sancerre de :

Recensements	F	%	H	%	
1876	49	26,6	46	24,5	149 HF, 40,1 %
1891	12	6,5	8	4,3	
1901	5	2,7	4	2,1	
1906	2	1,1	2	1,1	
1911	7	3,8	2	1,1	
1921	4	2,2	2	1,1	
1926	2	1,1		0,0	
1931		0,0	3	1,6	
1936	1	0,5		0,0	
1876-1891	12	6,5	11	5,9	
1876-1891-1901	3	1,6	3	1,6	
1876-1891-1901-1906	5	2,7	4	2,1	
1876-1891-1901-1906-1911	10	5,4	5	2,7	
1876-1891-1901-1906-1911-1921	4	2,2	13	6,9	
1876-1891-1901-1906-1911-1921-1926	5	2,7	10	5,3	
1876-1891-1901-1906-1911-1921-1926-1931	6	3,3	11	5,9	
1876-1891-1901-1906-1911-1921-1926-1931-1936	12	6,5	10	5,3	
1876-1891-1901-1906-1911-1921-1926-1931-1936-1946	1	0,5			
1876-xxxx-1901-1906-1911-1921-1926-1931	1	0,5			15 HF, 4,0 %
1876-xxxx-1901-1906-1911			1	0,5	
1876-xxxx-xxxx-1906			1	0,5	
1876-xxxx-xxxx-xxxx-xxxx-1921	1	0,5			
1876-xxxx-xxxx-xxxx-xxxx-1921-1926			1	0,5	
1876-1891-xxxx-1906-1911-1921-1926			1	0,5	
1876-1891-xxxx-xxxx-1911-1921-1926	1	0,5	1	0,5	
1876-1891-xxxx-xxxx-1911-1921-1926-1931	1	0,5			
1876-1891-1901-xxxx-1911	1	0,5			
1876-1891-1901-xxxx-xxxx-1921-1926-1931	1	0,5			
1876-1891-1901-1906-xxxx-1921-1926-1931-1936-1946	1	0,5			55 HF, 14,8 %
1876-1891-1901-1906-1911-xxxx-1926-1931-1936	1	0,5			
1876-1891-1901-1906-1911-1921-xxxx-xxxx-xxxx-1946	1	0,5			
1876-1891-1901-1906-1911-1921-1926-1931-xxxx-1946	1	0,5			
1891-1901	3	1,6	5	2,7	
1891-1901-1906	3	1,6	2	1,1	
1891-1901-1906-1911	5	2,7	4	2,1	
1891-1901-1906-1911-1921	3	1,6	6	3,2	

Recensements	F	%	H	%	
1891-1901-1906-1911-1921-1926	1	0,5	6	3,2	
1891-1901-1906-1911-1921-1926-1931	3	1,6	4	2,1	
1891-1901-1906-1911-1921-1926-1931-1936	2	1,1	6	3,2	
1891-1901-1906-1911-1921-1926-1931-1936-1946	2	1,1		0,0	
1891-1901-1906-1911-1921-1926-xxxx-1936			1	0,5	7 HF, 1,9 %
1891-xxxx-1906-1911-1921-1926	1	0,5			
1891-xxxx-xxxx-1911			1	0,5	
1891-xxxx-xxxx-1911-1921-1926-1931-1936	1	0,5			
1891-xxxx-xxxx-xxxx-1921-1926-1931			1	0,5	
1891-xxxx-xxxx-xxxx-1921-1926-1931-1936			1	0,5	
1891-1901-1906-1911-xxxx-xxxx-xxxx-1936	1	0,5			
1901-1906-1911	1	0,5	1	0,5	6 HF,
1901-1906-1911-1921-1926			1	0,5	
1901-1906-1911-1921-1926-1931-1936			2	1,1	
1901-xxxx-1911-1921	1	0,5			
1906-1911	2	1,1	1	0,5	6 HF
1906-1911-1921-1926-1931			1	0,5	
1906-1911-1921-1926-1931-1936			2	1,1	
1906-xxxx-xxxx-1926-1931	1	0,5			9 HF, 2,2 %
1911-1921-1926-1931-1936-1946	1	0,5			
1911-1921-xxxx-xxxx-1936			1	0,5	
1921-1926	1	0,5	1	0,5	
1921-1926-1931			1	0,5	
1926-1931-1936	2	1,1	1	0,5	
Total	184	100,0	188	100,0	

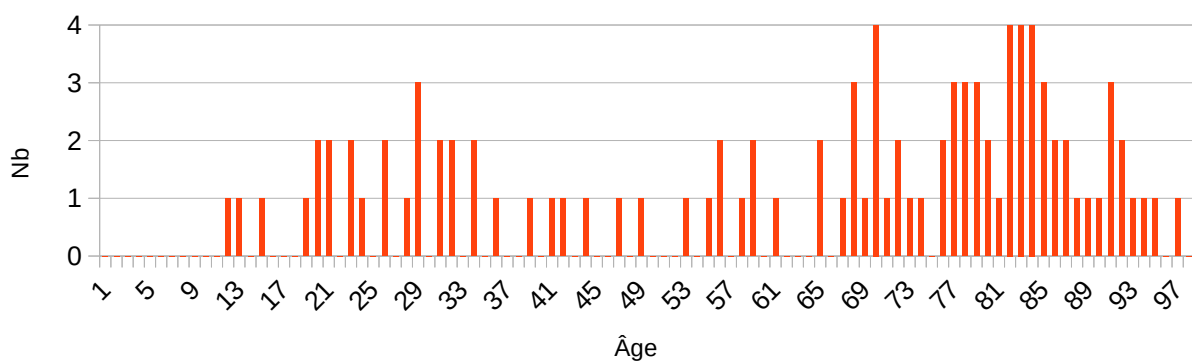
Tranche 1860 - 1869

Âge au décès et au mariage

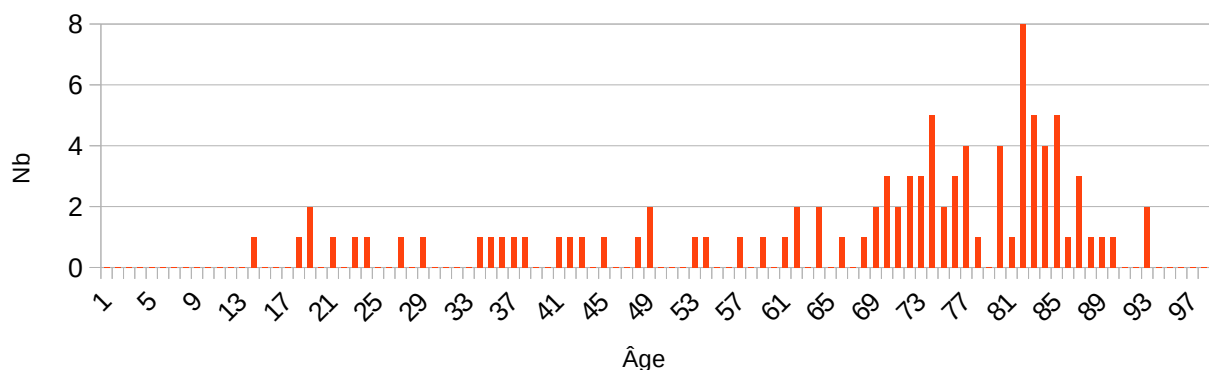
Présent en 1876, donc âge compris entre 5 ans et 15 ans.

1860 - 1869	Âge décès			Âge mariage		
	F	H	F + H	F	H	H + F
Moyenne (ans)	62,0	66,2	64,1	23,0	28,3	25,5
Écart type	24,8	20,5	22,9	4,6	5,1	5,5
Nombre Info.	99	96	195	183	165	348
Population	222	216	438	222	216	438
% informations	44,6	44,4	44,5	82,4	76,4	79,5

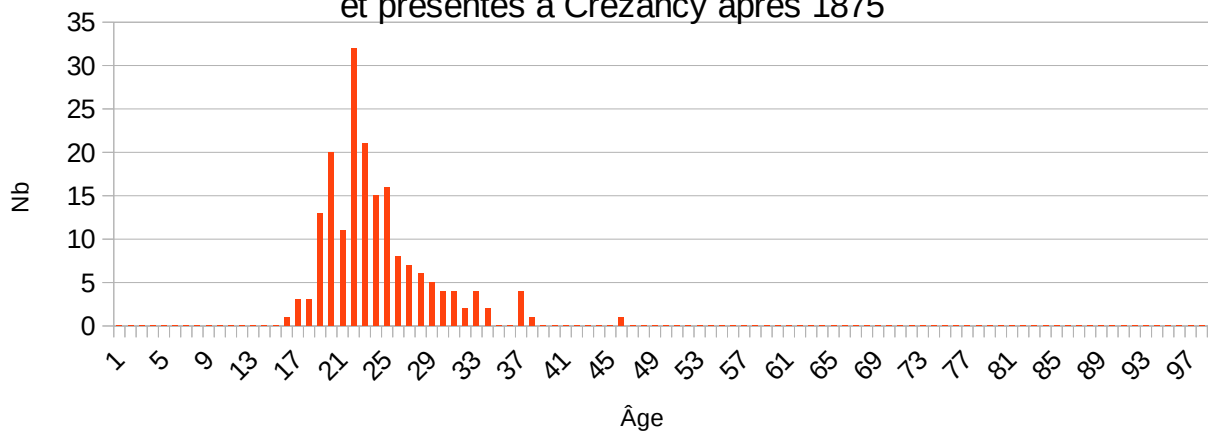
Âge au décès des Femmes nées entre 1860 et 1869,
et présentes à Crézancy après 1875



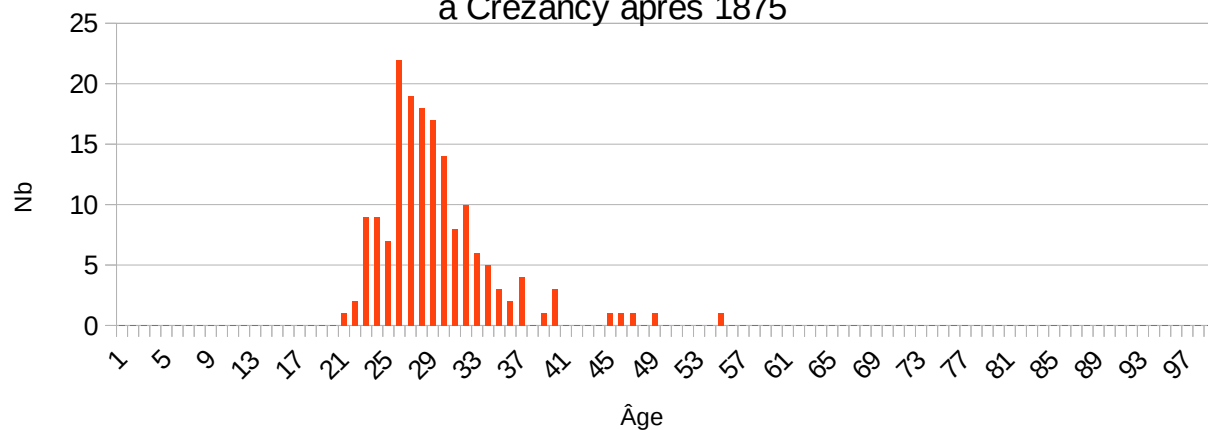
Âge au décès des Hommes nés entre 1860 et 1869,
et présents à Crézancy après 1875



Âge au mariage des Femmes nées entre 1860 et 1869, et présentes à Crézancy après 1875



Âge au mariage des Hommes nés entre 1860 et 1869, et présents à Crézancy après 1875



Répartition sur les lieux de naissance, de décès et de mariage

Lieux de naissance					
Département(s)	Commune(s)	F	H	H + F	%
Inconnu (00)	Inconnu (00000)	1	3	4	0,9
Allier (03)	Coulevre (03087)	1		1	0,2
Alpes-Maritimes (06)	Cannes (06029)	1		1	0,2
Cher (18)	Aubigny-sur-Nère (18015)		1	1	0,2
	Aubinges (18016)		1	1	0,2
	Azy (18019)		3	3	0,7
	Baugy (18023)		1	1	0,2
	Belleville-sur-Loire (18026)		1	1	0,2
	Blet (18031)	1		1	0,2
	Bourges (18033)		1	1	0,2
	Bué (18039)	1	1	2	0,5
	Clémont (18067)	1	2	3	0,7
	Couy (18077)		1	1	0,2
	Crézancy-en-Sancerre (18079)	151	158	309	70,5
	Farges-en-Septaine (18092)	1		1	0,2
	Feux (18094)	1	1	2	0,5
	Gardefort (18098)	1		1	0,2
	Henrichemont (18109)	2	1	3	0,7
	Humbligny (18111)	1	1	2	0,5
	Ivoy-le-Pré (18115)	3	1	4	0,9
	Jalognes (18116)	1		1	0,2
	Jars (18117)	1	4	5	1,1
	Menetou-Râtel (18144)	12	5	17	3,9
	Méry-ès-Bois (18149)	1		1	0,2
	Montigny (18151)	2		2	0,5
	Morogues (18156)	2		2	0,5
	Neuilly-en-Sancerre (18162)	3	3	6	1,4
	Neuvy-Deux-Clochers (18163)	4	3	7	1,6
	Noyer (le) (18168)	1	1	2	0,5
	Oizon (18170)		1	1	0,2
	Saint-Bouize (18200)	1		1	0,2
	Sainte-Gemme-en-Sancerrois (18208)		1	1	0,2
	Sancerre (18241)		1	1	0,2
	Sens-Beaujeu (18249)	10	7	17	3,9
	Subligny (18256)	1		1	0,2
Sury-en-Vaux (18258)	1	1	2	0,5	
Vailly-sur-Sauldre (18269)	1		1	0,2	

	Veaugues (18272)	6	6	12	2,7
	Verdigny (18274)	1		1	0,2
	Villegenon (18284)	1	1	2	0,5
	Vinon (18287)	1	1	2	0,5
	Asnières-les-Bourges (18) Cher (1833a)	1		1	0,2
Indre (36)	Poulligny-Saint-Pierre (36165)	1		1	0,2
Lot-et-Garonne (47)	Samazan (47285)		1	1	0,2
Nièvre (58)	Vielmanay (58307)	1		1	0,2
Haute-Saône (70)	Bucey-lès-Gy (70104)		1	1	0,2
Paris (75)	Paris 6e (75006)	1		1	0,2
Seine-et-Marne (77)	Nemours (77333)		1	1	0,2
Deux-Sèvres (79)	Rom (79230)		1	1	0,2
Val-de-Marne (94)	Fontenay-sous-Bois (94033)	1		1	0,2
Pays Étrangers (99)	Suisse (99140)	1		1	0,2
Nb communes : 51	Total	222	216	438	100,0
Nb départements : 13	Sur une population	222	216	438	

Lieux de décès					
Département(s)	Commune(s)	F	H	H + F	%
Cher (18)	Aubinges (18)		1	1	0,6
	Bannay (18)	1		1	0,6
	Baugy (18)		1	1	0,6
	Bourges (18)	1	7	8	5,1
	Bué (18)		1	1	0,6
	Crézancy-en-Sancerre (18)	43	41	84	53,2
	Feux (18)	1		1	0,6
	Groises (18)	2	1	3	1,9
	Henrichemont (18)	1	1	2	1,3
	Humbligny (18)	2		2	1,3
	Ivoy-le-Pré (18)			1	0,6
	Jars (18)	2	1	3	1,9
	Menetou-Râtel (18)	1		1	0,6
	Montigny (18)	1	1	2	1,3
	Morogues (18)	1		1	0,6
	Neuilly-en-Sancerre (18)			1	0,6
	Neuvy-Deux-Clochers (18)			1	0,6
	Saint-Amand-Montrond (18)	1		1	0,6
	Saint-Satur (18)	1		1	0,6
	Sancergues (18)	1		1	0,6
Sancerre (18)	5	3	8	5,1	
Sancoins (18)	1		1	0,6	
Savigny-en-Septaine (18)			1	0,6	

	Sens-Beaujeu (18)	3		3	1,9
	Sury-en-Vaux (18)	1		1	0,6
	Vailly-sur-Sauldre (18)	1		1	0,6
	Veaugues (18)	6	10	16	10,1
Marne (51)	Gaye (51)	1		1	0,6
Savoie (73)	Montmélian (73)		1	1	0,6
Paris (75)	Paris 10e (75)	1		1	0,6
	Paris 12e (75)		1	1	0,6
	Paris 14e (75)		1	1	0,6
	Paris 18e (75)		1	1	0,6
Yvelines (78)	Bougival (78)	1		1	0,6
Essonne (91)	Verrières-le-Buisson (91)		1	1	0,6
Seine-Saint-Denis (93)	Bobigny (93)	1		1	0,6
Val-d'Oise (95)	Marines (95)	1		1	0,6
	Total	81	77	158	100,0
Nb communes : 37	Sur une population	222	216	438	
Nb départements : 8	%	36,5	35,6	36,1	

Lieux de mariage					
Département(s)	Commune(s)	F	H	H + F	%
Ain (01)	Montanges (01)		1	1	0,3
Alpes-Maritimes (06)	Cannes (06)	1	1	2	0,6
Cher (18) 319 HF, 92,5 %	Asnières-les-Bourges (18)	1	2	3	0,9
	Baugy (18)		2	2	0,6
	Blet (18)	1		1	0,3
	Bourges (18)		1	1	0,3
	Bué (18)		1	1	0,3
	Charentonay (18)		1	1	0,3
	Crézancy-en-Sancerre (18)	114	81	195	56,5
	Etréchy (18)	2		2	0,6
	Farges-en-Septaine (18)	1	1	2	0,6
	Gardefort (18)	2		2	0,6
	Groises (18)		1	1	0,3
	Henrichemont (18)	2	1	3	0,9
	Herry (18)		1	1	0,3
	Humbligny (18)	2		2	0,6
	Jalognes (18)	5	3	8	2,3
	Jars (18)	2	1	3	0,9
	Menetou-Râtel (18)	7	3	10	2,9
Méry-ès-Bois (18)	1		1	0,3	
Montigny (18)	1	2	3	0,9	

	Morogues (18)	2	3	5	1,4
	Nérondes (18)		1	1	0,3
	Neuilly-en-Sancerre (18)	3	2	5	1,4
	Neuvy-Deux-Clochers (18)	7	6	13	3,8
	Noyer (le) (18)	2	1	3	0,9
	Oizon (18)		1	1	0,3
	Rians (18)	1	1	2	0,6
	Saint-Céols (18)		1	1	0,3
	Saint-Satur (18)	1	1	2	0,6
	Sancerre (18)	1	4	5	1,4
	Savigny-en-Septaine (18)		1	1	0,3
	Sens-Beaujeu (18)	4	6	10	2,9
	Sury-en-Vaux (18)	2	2	4	1,2
	Thauvenay (18)		1	1	0,3
	Vailly-sur-Sauldre (18)	1	1	2	0,6
	Veaugues (18)	3	5	8	2,3
	Verdigny (18)	1	1	2	0,6
	Villegenon (18)	2	1	3	0,9
	Vinon (18)	3	5	8	2,3
Loir-et-Cher (41)	Romorantin (41)		1	1	0,3
Loire-Atlantique (44)	Saint-Nazaire (44)		1	1	0,3
Marne (51)	Gaye (51)	1		1	0,3
Nièvre (58)	Charité-sur-Loire (la) (58)	1		1	0,3
	Narcy (58)	1		1	0,3
	Nevers (58)	1	1	2	0,6
Puy-de-Dôme (63)	Clermont-Ferrand (63)		1	1	0,3
Paris (75)	Paris (75)	1		1	0,3
	Paris 10e (75)		1	1	0,3
	Paris 13e (75)		1	1	0,3
	Paris 14e (75)		1	1	0,3
	Paris 16e (75)	1		1	0,3
	Paris 18e (75)		2	2	0,6
	Paris 1e (75)	1	1	2	0,6
	Paris 8e (75)		1	1	0,3
Seine-et-Marne (77)	Avon (77)		2	2	0,6
Hauts-de-Seine (92)	Asnières-sur-Seine (92)	1	1	2	0,6
	Neuilly-sur-Seine (92)		1	1	0,3
	Total	183	162	345	100,0
Nb communes : 58	Sur une population	222	216	438	
Nb départements : 11	%	82,4	75,0	78,8	

Répartition dans les autres recensements

Les individus sont présents dans les recensements de Crézancy-en-Sancerre de :

Recensements	F	%	H	%	
1876	70	31,5	82	38,0	209 HF, 47,7 %
1891	12	5,4	11	5,1	
1901	3	1,4	6	2,8	
1906	4	1,8	3	1,4	
1911	3	1,4		0,0	
1921	4	1,8	3	1,4	
1926			3	1,4	
1931	1	0,5	1	0,5	
1946	2	0,9	1	0,5	
1876-1891	16	7,2	11	5,1	
1876-1891-1901	3	1,4	5	2,3	
1876-1891-1901-1906	5	2,3	2	0,9	
1876-1891-1901-1906-1911	4	1,8	3	1,4	
1876-1891-1901-1906-1911-1921	3	1,4	4	1,9	
1876-1891-1901-1906-1911-1921-1926	3	1,4	1	0,5	
1876-1891-1901-1906-1911-1921-1926-1931	3	1,4	3	1,4	
1876-1891-1901-1906-1911-1921-1926-1931-1936	15	6,8	10	4,6	
1876-1891-1901-1906-1911-1921-1926-1931-1936-1946	8	3,6	3	1,4	
1876-1891-xxxx-1906	1	0,5		0,0	18 HF, 4,1 %
1876-1891-xxxx-xxxx-1911	1	0,5		0,0	
1876-1891-xxxx-xxxx-xxxx-1921	1	0,5		0,0	
1876-1891-xxxx-xxxx-xxxx-1921-1926			1	0,5	
1876-1891-xxxx-xxxx-xxxx-xxxx-xxxx-1931	1	0,5			
1876-1891-xxxx-xxxx-xxxx-xxxx-xxxx-1931-1936			1	0,5	
1876-1891-xxxx-xxxx-xxxx-xxxx-xxxx-xxxx-1946			1	0,5	
1876-1891-xxxx-1906-1911-1921			2	0,9	
1876-1891-xxxx-1906-1911-1921-1926-1931-1936	1	0,5	1	0,5	
1876-1891-1901-xxxx-xxxx-xxxx-xxxx-xxxx-1936-1946	1	0,5		0,0	
1876-1891-1901-xxxx-1911			1	0,5	25 HF, 5,7 %
1876-1891-1901-1906-xxxx-1921	1	0,5		0,0	
1876-1891-1901-1906-xxxx-xxxx-1926-1931	1	0,5		0,0	
1876-1891-1901-1906-xxxx-xxxx-xxxx-1931-1936-1946	1	0,5		0,0	
1876-1891-1901-1906-xxxx-xxxx-xxxx-xxxx-xxxx-1946	1	0,5		0,0	
1876-1891-1901-1906-1911-xxxx-xxxx-xxxx-1936			1	0,5	
1876-xxxx-1901-1906-1911-1921-1926-1931-1936-1946	1	0,5	1	0,5	
1876-xxxx-1901-1906-1911-1921-1926-1931-1936	1	0,5	4	1,9	

Recensements	F	%	H	%	
1876-xxxx-1901-1906-1911-1921-1926-1931	1	0,5	3	1,4	23 HF, 5,3 %
1876-xxxx-1901-1906-1911-1921-1926	2	0,9		0,0	
1876-xxxx-1901-1906-1911-1921	1	0,5	1	0,5	
1876-xxxx-1901-1906-1911			1	0,5	
1876-xxxx-1901-1906	1	0,5	3	1,4	
1876-xxxx-1901			4	1,9	
1876-xxxx-1901-1906-xxxx-1921-1926-1931-1936			1	0,5	
1876-xxxx-xxxx-1906			1	0,5	
1876-xxxx-xxxx-1906-1911-1921-1926-1931-1936	1	0,5	1	0,5	
1876-xxxx-xxxx-xxxx-1911-1921-1926-1931-1936-1946			1	0,5	
1876-xxxx-xxxx-xxxx-1911-1921-1926-1931	1	0,5			
1876-xxxx-xxxx-xxxx-xxxx-1921-1926	1	0,5			
1876-xxxx-xxxx-xxxx-xxxx-1921-1926-1931	1	0,5			
1876-xxxx-xxxx-xxxx-xxxx-xxxx-1926-1931			1	0,5	
1876-xxxx-xxxx-xxxx-xxxx-xxxx-1926-1931-1936			1	0,5	
1876-xxxx-xxxx-xxxx-xxxx-xxxx-1926-1931-1936-1946	1	0,5		0,0	
1876-xxxx-xxxx-xxxx-xxxx-xxxx-xxxx-1931-1936			1	0,5	
1876-xxxx-xxxx-xxxx-xxxx-xxxx-xxxx-xxxx-1936	1	0,5			
1891-1901-1906-1911-1921-1926-1931-1936-1946	2	0,9			30 HF, 6,8 %
1891-1901-1906-1911-1921-1926-1931-1936	6	2,7	7	3,2	
1891-1901-1906-1911-1921-1926-1931	1	0,5	3	1,4	
1891-1901-1906-1911-1921-1926	2	0,9	2	0,9	
1891-1901-1906-1911-1921	2	0,9	1	0,5	
1891-1901-1906-1911	1	0,5		0,0	
1891-1901-1906	1	0,5	1	0,5	
1891-1901	1	0,5		0,0	
1891-1901-1906-1911-xxxx-1926-1931-1936	1	0,5	1	0,5	7 HF,
1891-1901-1906-xxxx-1921			1	0,5	
1891-xxxx-1906			1	0,5	
1891-xxxx-xxxx-xxxx-1921-1926-1931			1	0,5	
1891-xxxx-xxxx-xxxx-xxxx-xxxx-1931-1936			1	0,5	
1891-xxxx-xxxx-xxxx-1921-1926-1931-1936-1946	1	0,5			
1901-1906-1911-1921-1926-1931-1936-1946	1	0,5			16 HF, 3,7 %
1901-1906-1911-1921-1926-1931-1936	2	0,9	2	0,9	
1901-1906-1911-1921-1926	3	1,4			
1901-1906-1911-1921	1	0,5	1	0,5	
1901-1906-1911	2	0,9	1	0,5	
1901-1906	2	0,9	1	0,5	
1906-1911-1921-1926-1931-1936-1946	1	0,5			6 HF,

Recensements	F	%	H	%	
1906-1911-1921-1926-1931	1	0,5			13 HF,
1906-1911-1921-1926			1	0,5	
1906-1911-1921			1	0,5	
1906-1911	2	0,9			
1911-1921	1	0,5	1	0,5	
1921-1926	1	0,5			
1921-1926-1931	1	0,5	2	0,9	
1921-1926-1931-1936	1	0,5	1	0,5	
1926-1931-1936	1	0,5			
1931-1936	2	0,9	2	0,9	
Total	222	100,0	216	100,0	

86 groupes

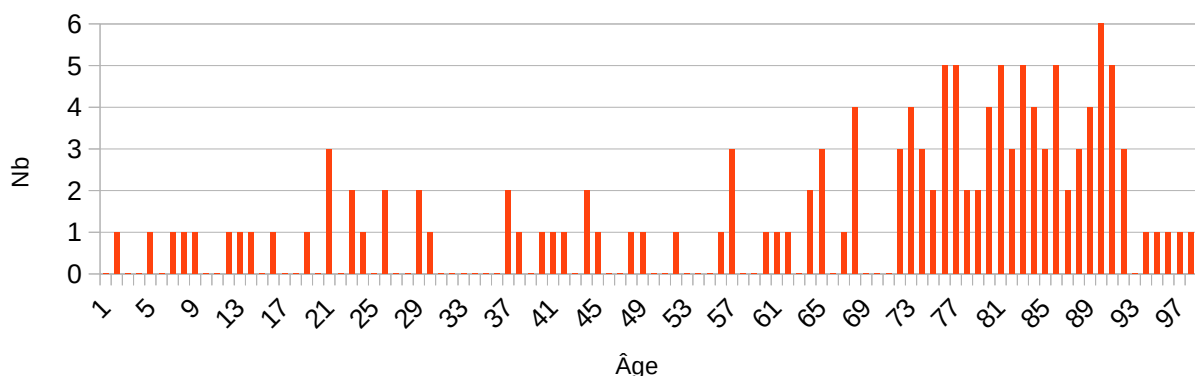
Tranche 1870 - 1879

Âge au décès et au mariage

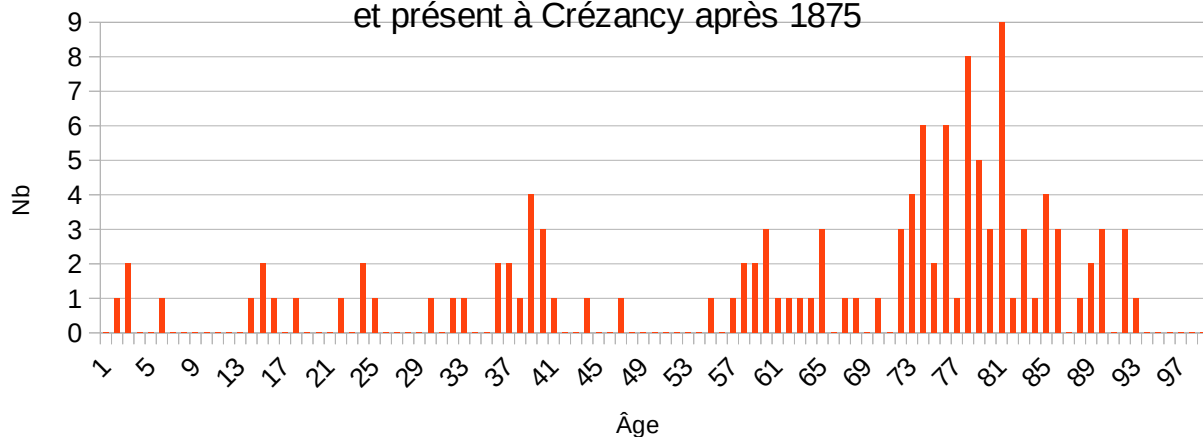
Durant la 1ère guerre mondiale, les hommes de cette tranche de date étaient à la guerre et sont morts pour la France.

1870 - 1879	Âge décès			Âge mariage		
	F	H	F + H	F	H	H + F
Moyenne (ans)	66,0	62,8	64,5	24,2	29,2	26,7
Écart type	25,5	23,7	24,6	5,0	5,6	5,8
Nombre Info.	134	119	253	191	194	385
Population	268	252	520	268	252	520
% informations	50,0	47,2	48,7	71,3	77,0	74,0

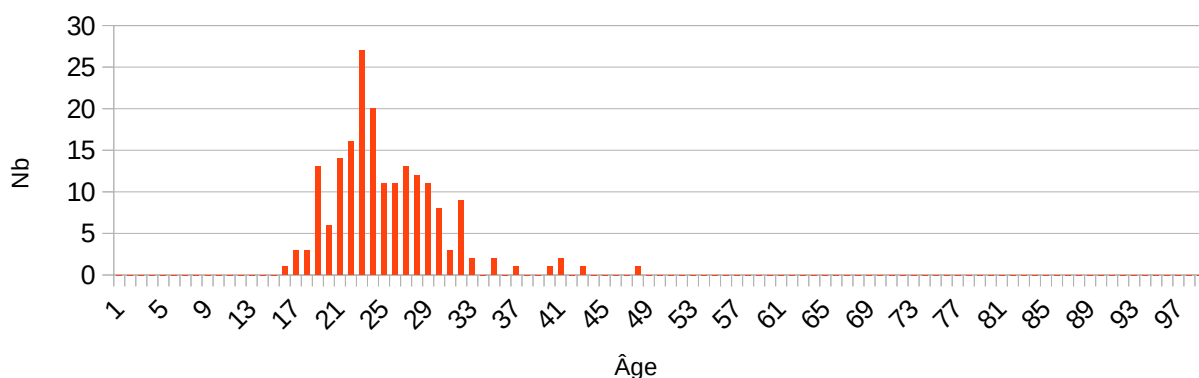
Âge au décès des Femmes nées entre 1870 et 1879,
et présentes à Crézancy après 1875



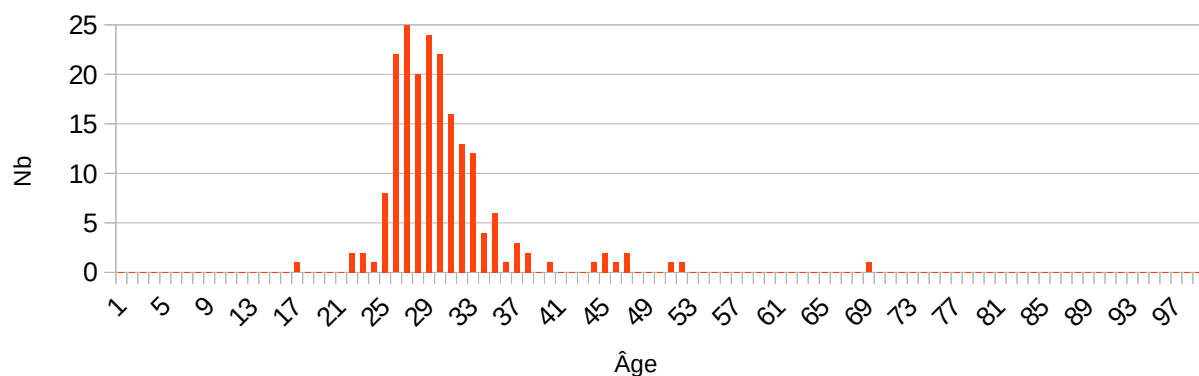
Âge au décès des Hommes nés entre 1870 et 1879,
et présent à Crézancy après 1875



Âge au mariage des Femmes née entre 1870 et 1879, et présentes à Crézancy après 1875



Âge au mariage des Hommes nés entre 1870 et 1879, et présents à Crézancy après 1875



Répartition sur les lieux de naissance, décès et de mariage

Lieux de naissance					
Département(s)	Commune(s)	F	H	H + F	%
Allier (03)	Boucé (03034)		1	1	0,2
Cantal (15)	Talizat (15231)		1	1	0,2
Cher (18) 503 HF, 96,7 %	Aix-d'Angillon (les) (18003)		1	1	0,2
	Argent-sur-Sauldre (18011)		1	1	0,2
	Azy (18019)			2	0,4
	Bannegon (18021)	1		1	0,2
	Barlieu (18022)	1		1	0,2
	Baugy (18023)	1		1	0,2
	Blancafort (18030)	1	1	2	0,4
	Blet (18031)			1	1

	Bourges (18033)	1	1	2	0,4
	Brécy (18035)	1		1	0,2
	Châtelet (le) (18059)	1		1	0,2
	Concessault (18070)		1	1	0,2
	Couargues (18074)	1		1	0,2
	Crézancy-en-Sancerre (18079)	198	180	378	72,7
	Dampierre-en-Crot (18084)		1	1	0,2
	Épineuil-le-Fleuriel (18089)	1	1	2	0,4
	Étréchy (18090)	1		1	0,2
	Feux (18094)		1	1	0,2
	Gardefort (18098)		1	1	0,2
	Gron (18105)	1		1	0,2
	Humbligny (18111)	3		3	0,6
	Ivoy-le-Pré (18115)	1	1	2	0,4
	Jalognes (18116)	1	2	3	0,6
	Jars (18117)	2		2	0,4
	Marçais (18136)		1	1	0,2
	Mehun-sur-Yèvre (18141)	1		1	0,2
	Menetou-Râtel (18144)	5	11	16	3,1
	Montigny (18151)	5	1	6	1,2
	Mornay-Berry (18154)		1	1	0,2
	Morogues (18156)		2	2	0,4
	Nérondes (18160)	1		1	0,2
	Neuilly-en-Sancerre (18162)	4	2	6	1,2
	Neuvy-Deux-Clochers (18163)	4	1	5	1,0
	Noyer (le) (18168)	4	2	6	1,2
	Oizon (18170)	1		1	0,2
	Quincy (18190)		1	1	0,2
	Saint-Bouize (18200)	1		1	0,2
	Sancerre (18241)	2	3	5	1,0
	Sens-Beaujeu (18249)	3	7	10	1,9
	Subligny (18256)	1		1	0,2
	Sury-en-Vaux (18258)		2	2	0,4
	Thaumiers (18261)		1	1	0,2
	Thauvenay (18262)	1	1	2	0,4
	Veaugues (18272)	3	6	9	1,7
	Verdigny (18274)	1	1	2	0,4
	Vierzon (18279)	1		1	0,2
	Vinon (18287)		1	1	0,2
Doubs (25)	Morteau (25411)		1	1	0,2
Loir-et-Cher (41)	Pierrefitte-sur-Sauldre (41176)	1		1	0,2
Loiret (45)	Cerdon (45063)		1	1	0,2

	Pierrefitte-ès-Bois (45251)	1		1	0,2
Nièvre (58)	Châteauneuf-Val-de-Bargis (58064)	1		1	0,2
	Cosne-Cours-sur-Loire (58086)		1	1	0,2
Haut-Rhin (68)	Mulhouse (68224)	1		1	0,2
Haute-Saône (70)	Bucey-lès-Gy (70104)	1		1	0,2
Paris (75)	Paris (75000)	1		1	0,2
	Paris 6e (75006)	1		1	0,2
	Paris 14e (75014)		1	1	0,2
	Paris 20e (75020)	1		1	0,2
Yvelines (78)	Ecquevilly (78206)		1	1	0,2
Haute-Vienne (87)	Laurière (87083)	1		1	0,2
Hauts-de-Seine (92)	Clamart (92023)	1		1	0,2
Nb communes : 65	Total	268	252	520	100,0
Nb départements : 13	Sur une population	268	252	520	

Lieux de décès					
Département(s)	Commune(s)	F	H	H + F	%
Aisne (02)	Noroy-sur-Ourcq (02)		1	1	0,4
	Villers-Cotterêts (02)		1	1	0,4
Alpes-Maritimes (06)	Mougins (06)	1		1	0,4
	Nice (06)	1		1	0,4
Cher (18)	Aix-d'Angillon (les) (18)	2		2	0,9
	Allogny (18)	1		1	0,4
	Azy (18)	3		3	1,3
	Bourges (18)	8	5	13	5,6
	Bué (18)	2		2	0,9
	Commercy (18)		1	1	0,4
	Crézancy-en-Sancerre (18)	47	50	97	42,0
	Dun-sur-Auron (18)	1		1	0,4
	Feux (18)	1		1	0,4
	Givardon (18)		1	1	0,4
	Groises (18)	1		1	0,4
	Humbigny (18)	2		2	0,9
	Ivoy-le-Pré (18)	2	1	3	1,3
	Jars (18)	1		1	0,4
	Jussy-le-Chaudrier (18)		1	1	0,4
	Menetou-Râtel (18)	1	3	4	1,7
	Montigny (18)	1	1	2	0,9
	Morogues (18)	1	1	2	0,9
	Nérondes (18)		1	1	0,4
	Neuilly-en-Sancerre (18)	1	1	2	0,9
Neuvy-Deux-Clochers (18)	1	3	4	1,7	

	Noyer (le) (18)	1	1	2	0,9
	Quantilly (18)	1		1	0,4
	Saint-Satur (18)		1	1	0,4
	Sainte-Solange (18)		1	1	0,4
	Sancerre (18)	12	8	20	8,7
	Sens-Beaujeu (18)	2		2	0,9
	Subligny (18)	1		1	0,4
	Sury-en-Vaux (18)	1		1	0,4
	Thou (18)	1		1	0,4
	Veaugues (18)	6	10	16	6,9
	Vinon (18)	2	1	3	1,3
Dordogne (24)	Castels (24)	1		1	0,4
Eure-et-Loir (28)	Cloyes-sur-le-Loir (28)	1		1	0,4
Landes (40)	Mouy (40)	1		1	0,4
Loire-Atlantique (44)	Saint-Martin (44)		1	1	0,4
Loiret (45)	Escrignelles (45)	1		1	0,4
Marne (51)	Chichey (51)		1	1	0,4
	Massiges (51)		1	1	0,4
Meuse (55)	Commercy (55)		1	1	0,4
	Marbotte (55)		1	1	0,4
Nièvre (58)	Charité-sur-Loire (la) (58)	1	1	2	0,9
	Cosne-Cours-sur-Loire (58)	1		1	0,4
Oise (60)	Mouy (60)	1		1	0,4
Haut-Rhin (68)	Moosch (68)		1	1	0,4
Paris (75)	Paris (75)		1	1	0,4
	Paris 10e (75)		1	1	0,4
	Paris 14e (75)	1		1	0,4
Seine-et-Marne (77)	Montigny-sur-Loing (77)	1		1	0,4
	Vert-Saint-Denis (77)	1		1	0,4
Yvelines (78)	Gambais (78)	1		1	0,4
	Versailles (78)		2	2	0,9
Essonne (91)	Montgeron (91)		1	1	0,4
	Sainte-Geneviève-des-Bois (91)	1		1	0,4
	Yerres (91)		1	1	0,4
Hauts-de-Seine (92)	Clamart (92)	1		1	0,4
	Clichy (92)		1	1	0,4
	Garches (92)	1		1	0,4
	Neuilly-sur-Seine (92)	1		1	0,4
Seine-Saint-Denis (93)	Noisy-le-Sec (93)	1		1	0,4
	Rosny-sous-Bois (93)		1	1	0,4
Val-de-Marne (94)	Sucy-en-Brie (94)	1		1	0,4
Pays Étrangers	Boesingke, Belgique		1	1	0,4

	Total	122	109	231	100,0
Nb communes : 67	Sur une population	268	252	520	
Nb départements : 21	%	45,5	43,3	44,4	

Lieux de mariage						
Département(s)	Commune(s)	F	H	H + F	%	
Allier (03)	Domérat (03)		1	1	0,3	
	Saint-Loup (03)		1	1	0,3	
Cher (18) 341 HF, 89,3 %	Aix-d'Angillon (les) (18)		1	1	0,3	
	Aubigny-sur-Nère (18)		1	1	0,3	
	Azy (18)	2	3	5	1,3	
	Bannegon (18)		1	1	0,3	
	Baugy (18)	1		1	0,3	
	Blancafort (18)	1	1	2	0,5	
	Blet (18)			1	1	0,3
	Bourges (18)	7	3	10	2,6	
	Brécly (18)	1		1	0,3	
	Bué (18)	2		2	0,5	
	Couargues (18)			1	1	0,3
	Crézancy-en-Sancerre (18)	111	90	201	52,6	
	Épineuil-le-Fleuriel (18)	1	1	2	0,5	
	Etréchy (18)			2	2	0,5
	Feux (18)			1	1	0,3
	Gardefort (18)			1	1	0,3
	Henrichemont (18)	1	1	2	0,5	
	Humbigny (18)	1		1	0,3	
	Ivoy-le-Pré (18)			2	2	0,5
	Jalognes (18)	5	5	10	2,6	
	Menetou-Râtel (18)	3	6	9	2,4	
	Méry-ès-Bois (18)			1	1	0,3
	Montigny (18)	3	4	7	1,8	
	Morogues (18)	3	1	4	1,0	
	Nancay (18)			1	1	0,3
	Nérondes (18)	1		1	0,3	
	Neuilly-en-Sancerre (18)	5	3	8	2,1	
	Neuvy-Deux-Clochers (18)	5	7	12	3,1	
	Noyer (le) (18)	1	1	2	0,5	
	Oizon (18)	1		1	0,3	
Rians (18)			1	1	0,3	
Saint-Martin-des-Champs (18)			1	1	0,3	
Saint-Palais (18)			1	1	0,3	
Saint-Satur (18)		2	2	0,5		

	Sancerre (18)	8	4	12	3,1
	Sens-Beaujeu (18)	2	7	9	2,4
	Soulangis (18)		1	1	0,3
	Subligny (18)	1	2	3	0,8
	Vailly-sur-Sauldre (18)	1		1	0,3
	Veaugues (18)	3	11	14	3,7
	Vierzon (18)	1		1	0,3
	Vinon (18)		1	1	0,3
Eure-et-Loir (28)	Guillonville (28)		1	1	0,3
Loiret (45)	Chatillon-sur-Loire (45)		1	1	0,3
	Escrignelles (45)	1		1	0,3
Marne (51)	Gaye (51)	1		1	0,3
Nièvre (58)	Charité-sur-Loire (la) (58)	1		1	0,3
	Cosne-Cours-sur-Loire (58)		1	1	0,3
	Saint-Saulge (58)		1	1	0,3
	Tracy (58)		1	1	0,3
Puy-de-Dôme (63)	Clermont-Ferrand (63)	1		1	0,3
Rhône (69)	Lyon 3e (69)		1	1	0,3
Paris (75)	Paris 10e (75)	2	1	3	0,8
	Paris 11e (75)		1	1	0,3
	Paris 13e (75)	1	1	2	0,5
	Paris 14e (75)	1		1	0,3
	Paris 15e (75)	1		1	0,3
	Paris 16e (75)	2		2	0,5
	Paris 17e (75)		1	1	0,3
	Paris 18e (75)		1	1	0,3
	Paris 2e (75)	1	1	2	0,5
	Paris 8e (75)		1	1	0,3
	Paris 9e (75)	2	1	3	0,8
	Seine-et-Marne (77)	Melun (77)	1		1
Yvelines (78)	Neauphle-le-Vieux (78)		1	1	0,3
Hauts-de-Seine (92)	Clamart (92)	1		1	0,3
	Neuilly-sur-Seine (92)	2		2	0,5
	Saint-Cloud (92)		1	1	0,3
Seine-Saint-Denis (93)	Saint-Ouen (93)		1	1	0,3
Val-de-Marne (94)	Ivry-sur-Seine (94)		2	2	0,5
	Valenton (94)	1		1	0,3
Val-d'Oise (95)	Bezons (95)		1	1	0,3
	Total	190	192	382	100,0
Nb communes : 74	Sur une population	268	252	520	
Nb départements : 15	%	70,9	76,2	73,5	

Répartition dans les autres recensements

Les individus sont présents dans les recensements de Crézancy-en-Sancerre de :

Recensements	F	%	H	%	
1876	57	21,3	46	18,3	244 HF 46,9 %
1891	46	17,2	32	12,7	
1901	10	3,7	9	3,6	
1906	3	1,1	8	3,2	
1911	2	0,7	6	2,4	
1921	4	1,5	4	1,6	
1926			3	1,2	
1931			3	1,2	
1936	4	1,5			
1946	2	0,7	5	2,0	
1876-1891	26	9,7	27	10,7	108 HF 20,8 %
1876-1891-1901	5	1,9	5	2,0	
1876-1891-1901-1906	2	0,7	1	0,4	
1876-1891-1901-1906-1911	3	1,1	7	2,8	
1876-1891-1901-1906-1911-1921-1926			1	0,4	
1876-1891-1901-1906-1911-1921-1926-1931			3	1,2	
1876-1891-1901-1906-1911-1921-1926-1931-1936	6	2,2	3	1,2	
1876-1891-1901-1906-1911-1921-1926-1931-1936-1946	9	3,4	10	4,0	
1876-1891-1901-xxxx-1911-1921-1926-1931-1936-1946	1	0,4	1	0,4	
1876-1891-1901-xxxx-1911-1921-1926-1931-1936	1	0,4	1	0,4	
1876-1891-1901-xxxx-1911-1921-1926	1	0,4			6 HF
1876-1891-1901-xxxx-xxxx-1921-1926-1931-1936-1946			1	0,4	
1876-1891-xxxx-1906-1911-1921-1926-1931-1936-1946	2	0,7	1	0,4	
1876-1891-xxxx-1906-1911-1921-1926-1931-1936	1	0,4	3	1,2	
1876-1891-xxxx-1906-1911-1921-1926-1931	1	0,4			11 HF, 2,1 %
1876-1891-xxxx-1906-1911			1	0,4	
1876-1891-xxxx-1906			1	0,4	
1876-1891-xxxx-xxxx-1911-1921-1926-1931-1936-1946			1	0,4	
1876-1891-xxxx-xxxx-1911-1921-1926-1931-1936	1	0,4	1	0,4	
1876-1891-xxxx-xxxx-1911-1921-1926-1931	1	0,4			10 HF, 1,9 %
1876-1891-xxxx-xxxx-1911			1	0,4	
1876-1891-xxxx-xxxx-xxxx-1921-xxxx-1931-1936-1946			1	0,4	
1876-1891-xxxx-xxxx-xxxx-xxxx-1926-1931	1	0,4	1	0,4	
1876-1891-xxxx-xxxx-xxxx-xxxx-1931-1936-1946	1	0,4			
1876-1891-xxxx-xxxx-xxxx-xxxx-xxxx-1931-1936-1946	1	0,4			

Recensements	F	%	H	%		
1876-1891-xxxx-xxxx-xxxx-xxxx-xxxx-xxxx-1936	1	0,4				
1876-xxxx-1901-1906-1911-1921-1926-1931-1936-1946			2	0,8	8 HF	
1876-xxxx-1901-1906-1911-1921-1926-1931-1936			1	0,4		
1876-xxxx-1901-1906-1911-1921-1926			1	0,4		
1876-xxxx-1901-1906-1911-1921			1	0,4		
1876-xxxx-1901-1906-1911	2	0,7				
1876-xxxx-1901			1	0,4		
1876-xxxx-xxxx-1906-1911-1921-1926-1931-1936-1946	1	0,4	1	0,4	6 HF	
1876-xxxx-xxxx-1906-1911			1	0,4		
1876-xxxx-xxxx-1906			1	0,4		
1876-xxxx-xxxx-xxxx-xxxx-xxxx-1926	1	0,4				
1876-xxxx-xxxx-xxxx-xxxx-xxxx-xxxx-1936			1	0,4		
1891-1901-1906-1911-1921-1926-1931-1936-1946	5	1,9	4	1,6	43 HF, 8,3 %	
1891-1901-1906-1911-1921-1926-1931-1936	4	1,5	2	0,8		
1891-1901-1906-1911-1921-1926-1931	1	0,4				
1891-1901-1906-1911-1921-1926	1	0,4				
1891-1901-1906-1911-1921	2	0,7				
1891-1901-1906-1911	2	0,7	3	1,2		
1891-1901-1906	6	2,2				
1891-1901	12	4,5	1	0,4		
1891-1901-1906-1911-1921-xxxx-1931-1936-1946	1	0,4				4 HF
1891-1901-1906-xxxx-1921-1926-1931-1936			1	0,4		
1891-1901-xxxx-1911	1	0,4				
1891-1901-xxxx-xxxx-xxxx-xxxx-1931-1936	1	0,4				
1891-xxxx-1906-1911-1921-1926-1931-1936-1946	1	0,4	5	2,0	22 HF, 4,2 %	
1891-xxxx-1906-1911-1921-1926-1931-1936	1	0,4	3	1,2		
1891-xxxx-1906-1911-1921-1926-1931			3	1,2		
1891-xxxx-1906-1911			3	1,2		
1891-xxxx-1906	3	1,1	2	0,8		
1891-xxxx-1906-1911-1921-xxxx-1931-1936-1946			1	0,4		
1891-xxxx-xxxx-1911-1921-1926-1931-1936-1946	1	0,4				9 HF, 1,7 %
1891-xxxx-xxxx-1911-1921-1926-1931-1936	1	0,4				
1891-xxxx-xxxx-1911-1921	1	0,4				
1891-xxxx-xxxx-xxxx-1921	1	0,4				
1891-xxxx-xxxx-xxxx-1921-1926-1931-1936-1946	1	0,4				
1891-xxxx-xxxx-xxxx-xxxx-1926-1931-1936			1	0,4		

Recensements	F	%	H	%	
1891-xxxx-xxxx-xxxx-xxxx-1931-1936	1	0,4			
1891-xxxx-xxxx-xxxx-xxxx-1931-1936-1946	1	0,4			
1891-xxxx-xxxx-xxxx-xxxx-xxxx-1946	1	0,4			
1901-1906-1911-1921-1926-1931-1936-1946	2	0,7	1	0,4	11 HF, 2,1 %
1901-1906-1911-1921-1926-1931-1936	1	0,4	1	0,4	
1901-1906-1911-1921			1	0,4	
1901-1906-1911	1	0,4			
1901-1906	3	1,1	1	0,4	
1901-xxxx-xxxx-xxxx-xxxx-xxxx-1946	1	0,4		0,0	
1906-1911-1921-1926-1931-1936-1946	2	0,7	2	0,8	13 HF, 2,5 %
1906-1911-1921-1926-1931-1936			1	0,4	
1906-1911-1921-1926-1931	1	0,4			
1906-1911-1921	2	0,7			
1906-1911	3	1,1	2	0,8	
1911-1921-1926-1931-1936-1946	1	0,4	1	0,4	7 HF
1911-1921-1926-1931-1936			1	0,4	
1911-1921-1926-1931			1	0,4	
1911-1921-1926			1	0,4	
1911-1921			2	0,8	
1911-1921-1926-xxxx-1936-1946	1	0,4			2 HF
1911-xxxx-xxxx-1931-1936-1946			1	0,4	
1921-1926-1931-1936-1946	1	0,4	3	1,2	5 HF,
1921-xxxx-xxxx-1936-1946			1	0,4	
1926-1931-1936-1946	1	0,4			10 HF, 1,9 %
1926-1931-1936	1	0,4	1	0,4	
1926-1931	1	0,4	1	0,4	
1931-1936-1946	1	0,4	2	0,8	
1931-1936			1	0,4	
1936-1946	1	0,4			
Total	268	100,0	252	100,0	

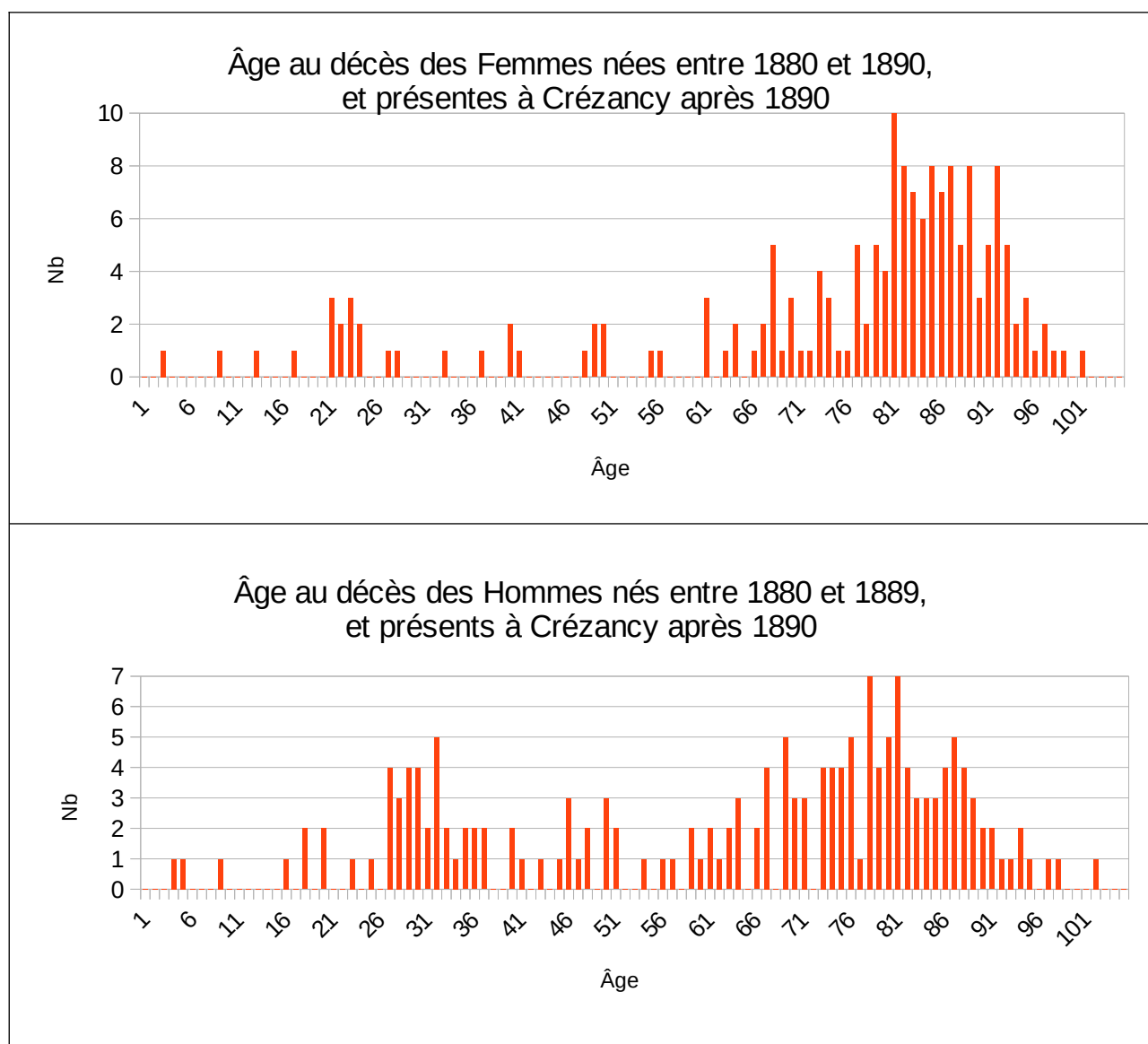
100 groupes.

Tranche 1880 - 1889

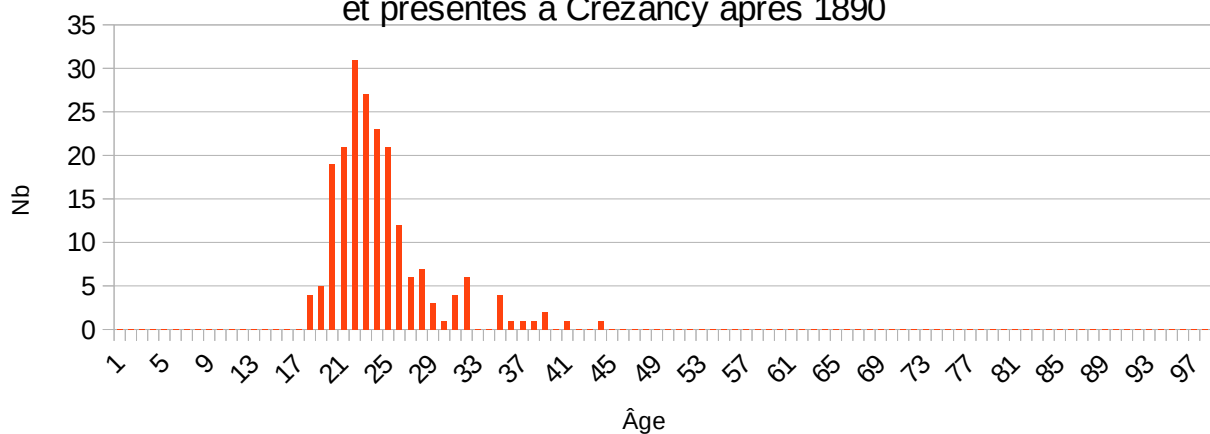
Âge au décès et au mariage

Durant la 1ère guerre mondiale, des hommes de cette tranche de date étaient à la guerre et sont morts pour la France.

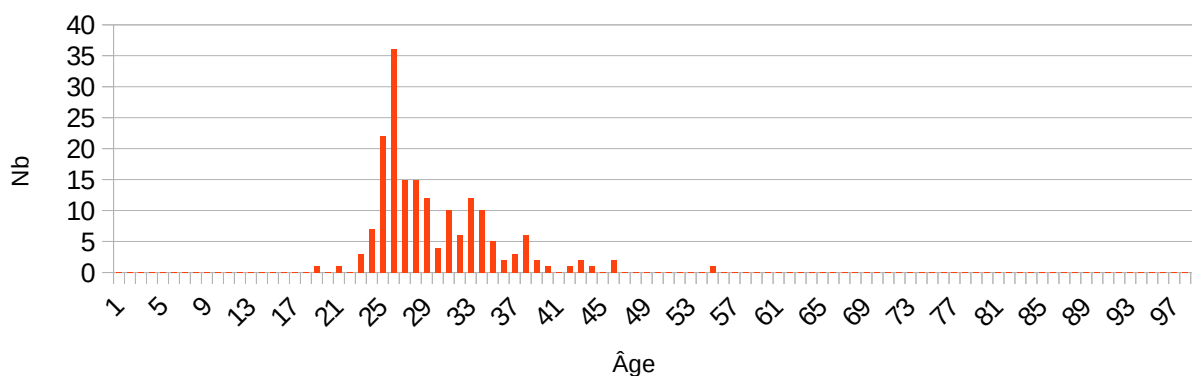
1880 - 1889	Âge décès			Âge mariage		
	F	H	F + H	F	H	H + F
Moyenne (ans)	73,4	61,7	67,6	23,3	28,5	25,8
Écart type	21,6	23,8	23,4	4,4	5,3	5,5
Nombre Info.	172	170	342	201	180	381
Population	275	267	542	275	267	542
% informations	62,5	63,7	63,1	73,1	67,4	70,3



Âge au mariage des Femmes nées entre 1880 et 1889,
et présentes à Crézancy après 1890



Âge au mariage des Hommes nés entre 1880 et 1889,
et présents à Crézancy après 1890



Répartition sur les lieux de naissance, décès et de mariage

Lieux de naissance					
Département(s)	Commune(s)	F	H	H + F	%
Inconnu (00)	Inconnu (00000)	8	7	15	2,8
Allier (03)	Couleuvre (03087)	1	1	2	0,4
	Franchesse (03117)	1		1	0,2
	Montluçon (03185)		1	1	0,2
	Saint-Léopardin-d'Augy (03241)		1	1	0,2
	Varennnes-sur-Allier (03298)	1		1	0,2
Ardèche (07)	Annonay (07010)	1		1	0,2
Cher (18)	Achères (18001)		1	1	0,2
	Barlieu (18022)	1	1	2	0,4
	Blancafort (18030)	2		2	0,4
	Boulleret (18032)	1		1	0,2
	Bourges (18033)	1		1	0,2
	Bué (18039)	1	2	3	0,6
	Chapelotte (la) (18051)	1	1	2	0,4
	Châtelet (le) (18059)		1	1	0,2
	Crézancy-en-Sancerre (18079)	191	197	388	71,6
	Dampierre-en-Crot (18084)	1		1	0,2
	Épineuil-le-Fleuriel (18089)		1	1	0,2
	Feux (18094)		1	1	0,2
	Gardefort (18098)	1		1	0,2
	Henrichemont (18109)	1	1	2	0,4
	Herry (18110)	1	1	2	0,4
	Humbligny (18111)	1	1	2	0,4
	Ivoy-le-Pré (18115)		2	2	0,4
	Jalognes (18116)		1	1	0,2
	Jars (18117)		1	1	0,2
	Léré (18125)		1	1	0,2
	Lignièrès (18127)	1		1	0,2
	Lugny-Champagne (18132)	3		3	0,6
	Mehun-sur-Yèvre (18141)	1		1	0,2
	Menetou-Râtel (18144)	7	1	8	1,5
	Ménétréol-sur-Sauldre (18147)		1	1	0,2
	Montigny (18151)	2	1	3	0,6
	Neuilly-en-Sancerre (18162)	3	4	7	1,3
	Neuvy-Deux-Clochers (18163)	3	7	10	1,8
	Noyer (le) (18168)		1	1	0,2
	Presly (18185)		1	1	0,2

	Saint-Bouize (18200)	1	1	2	0,4
	Saint-Just (18218)	1		1	0,2
	Saint-Satur (18233)	2		2	0,4
	Sancerre (18241)	2	3	5	0,9
	Sens-Beaujeu (18249)	9	9	18	3,3
	Subligny (18256)	1		1	0,2
	Sury-en-Vaux (18258)	1		1	0,2
	Sury-ès-Bois (18259)	1		1	0,2
	Thaumiers (18261)	1		1	0,2
	Trouy (18267)		1	1	0,2
	Veaugues (18272)	6	1	7	1,3
	Verdigny (18274)	2		2	0,4
	Vinon (18287)	2		2	0,4
Côte-d'Or (21)	Corgoloin (21194)		1	1	0,2
Creuse (23)	Fresselines (23087)	1		1	0,2
	Saint-Alpinien (23179)		1	1	0,2
Doubs (25)	Morteau (25411)		1	1	0,2
Corse-du-Sud (2A)	Serriera (2A279)		1	1	0,2
Indre (36)	Néret (36138)		1	1	0,2
Isère (38)	Voiron (38563)		1	1	0,2
Loiret (45)	Montargis (45208)	1		1	0,2
	Orléans (45234)	1		1	0,2
	Pierrefitte-ès-Bois (45251)	1	1	2	0,4
	Saint-Hilaire-Saint-Mesmin (45282)		1	1	0,2
Mayenne (53)	Ambrières-les-Vallées (53003)	1		1	0,2
Nièvre (58)	Lanty (58139)	1		1	0,2
	Narcy (58189)	1		1	0,2
	Saint-Germain-des-Bois (58242)	1		1	0,2
Haute-Saône (70)	Bucey-lès-Gy (70104)	1		1	0,2
Saône-et-Loire (71)	Bourg-le-Comte (71048)		1	1	0,2
Paris (75)	Paris 6e (75006)	1		1	0,2
	Paris 13e (75013)		1	1	0,2
	Paris 18e (75018)		1	1	0,2
Seine-et-Marne (77)	Jaulnes (77236)		1	1	0,2
Somme (80)	Amiens (80021)	1		1	0,2
Val-de-Marne (94)	Vincennes (94080)		1	1	0,2
Nb communes : 73	Total	275	267	542	100,0
Nb départements : 18	Sur une population	275	267	542	

Lieux de décès					
Département(s)	Commune(s)	F	H	H + F	%
Aisne (02)	Ailles (02)		1	1	0,3

	Juvincourt-et-Damary (02)		1	1	0,3
Allier (03)	Bourbon-l'Archambault (03)	1	1	2	0,6
	Néris-les-Bains (03)		1	1	0,3
	Saint-Gérand-le-Puy (03)	1		1	0,3
Cher (18)	Aubigny-sur-Nère (18)		1	1	0,3
	Azy (18)		1	1	0,3
	Baugy (18)	1		1	0,3
	Bourges (18)	13	8	21	6,5
	Brécly (18)		1	1	0,3
	Bué (18)	1		1	0,3
	Charenton-du-Cher (18)	1		1	0,3
	Crézancy-en-Sancerre (18)	52	59	111	34,3
	Feux (18)		1	1	0,3
	Gardefort (18)	1		1	0,3
	Garigny (18)		1	1	0,3
	Groises (18)	1		1	0,3
	Grossouvre (18)	1		1	0,3
	Ivoy-le-Pré (18)		1	1	0,3
	Jalognes (18)	1		1	0,3
	Jars (18)	1		1	0,3
	Jussy-le-Chaudrier (18)	1		1	0,3
	Léré (18)		1	1	0,3
	Levet (18)	1	1	2	0,6
	Lury-sur-Arnon (18)	1		1	0,3
	Menetou-Couture (18)		1	1	0,3
	Menetou-Râtel (18)	2		2	0,6
	Menetou-Salon (18)	1		1	0,3
	Méry-ès-Bois (18)	1		1	0,3
	Neuilly-en-Sancerre (18)	1		1	0,3
	Neuvy-Deux-Clochers (18)	1	1	2	0,6
	Noyer (le) (18)	1		1	0,3
	Saint-Amand-Montrond (18)	1	2	3	0,9
	Saint-Céols (18)		1	1	0,3
	Saint-Martin-des-Champs (18)		1	1	0,3
	Saint-Satur (18)		2	2	0,6
	Sancergues (18)	1	1	2	0,6
	Sancerre (18)	36	8	44	13,6
	Sens-Beaujeu (18)	3	2	5	1,5
	Soulangis (18)	1		1	0,3
	Subligny (18)		1	1	0,3
	Sury-ès-Bois (18)		2	2	0,6
	Vaillay-sur-Sauldre (18)		1	1	0,3

	Veaugues (18)	4	6	10	3,1
	Vierzon (18)	1		1	0,3
	Vinon (18)	2	2	4	1,2
Côte-d'Or (21)	Dijon (21)		1	1	0,3
	Premeaux-Prissey (21)		2	2	0,6
Eure (27)	Nonancourt (27)		1	1	0,3
Haute-Garonne (31)	Toulouse (31)		1	1	0,3
Loir-et-Cher (41)	Romorantin-Lanthenay (41)	1		1	0,3
Haute-Loire (43)	Puy-en-Velay (le) (43)		1	1	0,3
Loiret (45)	Châlette-sur-Loing (45)	1		1	0,3
	Orléans (45)	1		1	0,3
Maine-et-Loire (49)	Saint-Léger-des-Bois (49)	1		1	0,3
Marne (51)	Minaucourt-le-Mesnil-lès-Hurlus (51)		1	1	0,3
	Rouvroy-Ripont (51)		1	1	0,3
	Souain-Perthes-lès-Hurlus (51)		1	1	0,3
	Vaux (51)		1	1	0,3
Meurthe-et-Moselle (54)	Hoéville (54)		1	1	0,3
Meuse (55)	Apremont (55)		1	1	0,3
	Commercy (55)		2	2	0,6
	Lachalade (55)		1	1	0,3
	Saint-Mihiel (55)		1	1	0,3
Morbihan (59)	Vannes (56)	1		1	0,3
Nièvre (58)	Charité-sur-Loire (la) (58)	3	1	4	1,2
	Cosne-Cours-sur-Loire (58)	2	2	4	1,2
	Donzy (58)		1	1	0,3
	Garchizy (58)	1		1	0,3
	Imphy (58)		1	1	0,3
	Nevers (58)	2	4	6	1,9
	Saint-Germain-des-Bois (58)		1	1	0,3
	Saint-Ouen-sur-Loire (58)	1		1	0,3
	Vareennes-lès-Narcy (58)		1	1	0,3
Pas-de-Calais (62)	Auxi-le-Château (62)	1		1	0,3
	Givenchy-en-Gohelle (62)		2	2	0,6
	Neuville-Saint-Vaast (62)		1	1	0,3
Haut-Rhin (68)	Steinbach (68)		1	1	0,3
Rhône (69)	Lyon 7e (69)		1	1	0,3
Haute-Saône (70)	Conflans-sur-Lanterne (70)		1	1	0,3
Savoie (73)	Modane (73)	1		1	0,3
Haute-Savoie (74)	Chambéry (74)		1	1	0,3
Paris (75)	Paris (75)	1		1	0,3
	Paris 10e (75)	1	1	2	0,6
	Paris 13e (75)	1		1	0,3

	Paris 14e (75)	2		2	0,6
	Paris 15e (75)		1	1	0,3
	Paris 5e (75)		1	1	0,3
	Paris 7e (75)		1	1	0,3
	Paris 8e (75)	1		1	0,3
Seine-et-Marne (77)	Vaux-sur-Lunain (77)	1		1	0,3
Yvelines (78)	Conflans-Sainte-Honorine (78)	1		1	0,3
	Neauphle-le-Château (78)		1	1	0,3
	Rambouillet (78)	1		1	0,3
Somme (80)	Amiens (80)		1	1	0,3
	Bois-Brûlé (80)		1	1	0,3
	Hangard (80)		2	2	0,6
	Sailly-Saillisel (80)		1	1	0,3
Vosges (88)	Saint-Pierremont (88)		2	2	0,6
Yonne (89)	Avallon (89)	1		1	0,3
Essonne (91)	Brunoy (91)		1	1	0,3
	Champeneil (91)	1		1	0,3
	Draveil (91)		1	1	0,3
	Montgeron (91)	1		1	0,3
	Palaiseau (91)		1	1	0,3
Hauts-de-Seine (92)	Bois-Colombes (92)		1	1	0,3
	Puteaux (92)	1		1	0,3
Pays Étrangers	Wyschacte, Belgique		1	1	0,3
	Total	163	161	324	100,0
Nb communes : 108	Sur une population	275	267	542	
Nb départements : 30	%	59,3	60,3	59,8	

Lieux de mariage					
Département(s)	Commune(s)	F	H	H + F	%
Allier (03)	Saint-Loup (03)	1		1	0,3
Cher (18)	Argenvières (18)		1	1	0,3
	Bannay (18)	1	1	2	0,5
	Blancafort (18)	1	1	2	0,5
	Bourges (18)	4	4	8	2,1
	Chapelotte (la) (18)		2	2	0,5
	Châteaumeillant (18)	1	1	2	0,5
	Châtelet (le) (18)	1	1	2	0,5
	Crézancy-en-Sancerre (18)	123	83	206	53,9
	Dun-sur-Auron (18)		1	1	0,3
	Gardefort (18)		1	1	0,3
Groises (18)		1	1	0,3	

	Henrichemont (18)		1	1	0,3
	Ivoy-le-Pré (18)	1		1	0,3
	Jalognes (18)	1	5	6	1,6
	Jars (18)	2	1	3	0,8
	Mehun-sur-Yèvre (18)		1	1	0,3
	Menetou-Râtel (18)	3	1	4	1,0
	Mery-es-Bois (18)	1	1	2	0,5
	Montigny (18)	2		2	0,5
	Morlac (18)		1	1	0,3
	Neuilly-en-Sancerre (18)	6	2	8	2,1
	Neuvy-Deux-Clochers (18)	2	1	3	0,8
	Noyer (le) (18)	1		1	0,3
	Rians (18)	1		1	0,3
	Saint-Bouize (18)	1	2	3	0,8
	Saint-Hilaire-de-Gondilly (18)		1	1	0,3
	Saint-Martin-des-Champs (18)	1		1	0,3
	Saint-Satur (18)	1	1	2	0,5
	Sancergues (18)	1	1	2	0,5
	Sancerre (18)	7	5	12	3,1
	Sens-Beaujeu (18)	6	5	11	2,9
	Sévry (18)	1		1	0,3
	Subligny (18)	1	1	2	0,5
	Sury-ès-Bois (18)	1	1	2	0,5
	Vailly-sur-Sauldre (18)		1	1	0,3
	Veaugues (18)	6	9	15	3,9
	Verdigny (18)		1	1	0,3
	Vierzon (18)	1		1	0,3
	Villequiers (18)		1	1	0,3
	Vinon (18)	2	1	3	0,8
Côte-d'Or (21)	Premaux-Prissey (21)		2	2	0,5
Doubs (25)	Nonancourt (25)		1	1	0,3
Eure-et-Loir (28)	Châteaudun (28)		1	1	0,3
	Fontenay-sur-Conie (28)		1	1	0,3
Corse-du-Sud (2A)	Évisa (2A)		1	1	0,3
Isère (38)	Vienne (38)		1	1	0,3
Jura (39)	Thervay (39)		1	1	0,3
Loire (42)	Saint-Léger-sur-Roanne (42)		1	1	0,3
Meuse (51)	Mourmelon-le-Grand (51)		1	1	0,3
Nièvre (58)	Charité-sur-Loire (la) (58)	2		2	0,5
	Cosne-Cours-sur-Loire (58)	1		1	0,3
	Nevers (58)		4	4	1,0
	Saint-Germain-des-Bois (58)	1	1	2	0,5

Pas-de-Calais (62)	Auxi-le-Château (62)	1		1	0,3
Lyon (69)	Lyon 3e (69)	1	1	2	0,5
Paris (75)	Paris 11e (75)		2	2	0,5
	Paris 12e (75)	1	1	2	0,5
	Paris 13e (75)		2	2	0,5
	Paris 14e (75)		1	1	0,3
	Paris 15e (75)	2		2	0,5
	Paris 16e (75)		1	1	0,3
	Paris 17e (75)		1	1	0,3
	Paris 18e (75)	1	5	6	1,6
	Paris 19e (75)	1		1	0,3
	Paris 2e (75)		1	1	0,3
	Paris 3e (75)	1	1	2	0,5
	Paris 4e (75)	1		1	0,3
	Paris 8e (75)		1	1	0,3
	Paris 9e (75)		1	1	0,3
Seine-et-Marne (77)	Melun (77)	1		1	0,3
Yvelines (78)	Neauphle-le-Château (78)		1	1	0,3
Somme (80)	Amiens (80)	1		1	0,3
Vienne (86=)	Poitiers (86)		1	1	0,3
Yonne (89)	Bléneau (89)		1	1	0,3
Hauts-de-Seine (92)	Asnières-sur-Seine (92)		1	1	0,3
	Neuilly-sur-Seine (92)	1		1	0,3
Seine-Saint-Denis (93)	Aubervilliers (93)		1	1	0,3
	Lilas (les) (93)		1	1	0,3
	Saint-Ouen (93)		1	1	0,3
Val-de-Marne (94)	Ivry-sur-Seine (94)	1		1	0,3
	Vitry-sur-Seine (94)	1		1	0,3
Val-d'Oise (95)	Villiers-le-Bel (95)	1		1	0,3
Pays Étrangers	Tunis, Tunisie		1	1	0,3
	Total	200	182	382	100,0
Nb communes :	Sur une population	275	267	542	
Nb départements :	%	72,7	68,2	70,5	

Répartition dans les autres recensements

Les individus sont présents dans les recensements de Crézancy-en-Sancerre de :

Recensements	F	%	H	%	
1891	62	22,5	68	25,5	228 HF, 42,1 %
1901	16	5,8	10	3,7	
1906	6	2,2	14	5,2	
1911	13	4,7	10	3,7	

Recensements	F	%	H	%		
1921	4	1,5	4	1,5		
1926	6	2,2	1	0,4		
1931		0,0	1	0,4		
1936	1	0,4	2	0,7		
1946	4	1,5	6	2,2		
1891-1901	34	12,4	26	9,7	177 HF, 32,7 %	
1891-1901-1906	12	4,4	26	9,7		
1891-1901-1906-1911	10	3,6	9	3,4		
1891-1901-1906-1911-1921	3	1,1	4	1,5		
1891-1901-1906-1911-1921-1926	1	0,4	1	0,4		
1891-1901-1906-1911-1921-1926-1931	3	1,1		0,0		
1891-1901-1906-1911-1921-1926-1931-1936	4	1,5	1	0,4		
1891-1901-1906-1911-1921-1926-1931-1936-1946	26	9,5	17	6,4		
1891-1901-1906-1911-xxxx-1926-1931-1936-1946	1	0,4				17 HF, 3,1 %
1891-1901-1906-1911-xxxx--xxxx-1931-1936-1946	2	0,7				
1891-1901-1906-1911-xxxx--xxxx-xxxx-1936-1946	1	0,4				
1891-1901-1906-1911-xxxx--xxxx-xxxx-1936	1	0,4				
1891-1901-1906-xxxx-1921-1926-1931-1936-1946	2	0,7	4	1,5		
1891-1901-1906-xxxx-1921-1926-1931-1936			1	0,4		
1891-1901-1906-xxxx-1921-1926-1931			1	0,4		
1891-1901-1906-xxxx-1921	1	0,4	2	0,7		
1891-1901-1906-xxxx-xxxx-xxxx-xxxx-xxxx-1946	1	0,4				
1891-1901-xxxx-1911-1921-1926-1931-1936-1946	5	1,8	2	0,7	28 HF, 5,2 %	
1891-1901-xxxx-1911-1921-1926-1931-1936			2	0,7		
1891-1901-xxxx-1911-1921-1926-1931			2	0,7		
1891-1901-xxxx-1911-1921-1926	1	0,4				
1891-1901-xxxx-1911	2	0,7	3	1,1		
1891-1901-xxxx-xxxx-1921-1926-1931-1936-1946	2	0,7	2	0,7		
1891-1901-xxxx-xxxx-1921-1926-1931	1	0,4				
1891-1901-xxxx-xxxx-1921-1926			1	0,4		
1891-1901-xxxx-xxxx-1921-xxxx-1931-1936			1	0,4		
1891-1901-xxxx-xxxx-xxxx-1926-1931-1936-1946			1	0,4		
1891-1901-xxxx-xxxx-xxxx-xxxx-1931	1	0,4		0,0		
1891-1901-xxxx-xxxx-xxxx-xxxx-xxxx-1936-1946			2	0,7		
1891-xxxx-1906-1911-1921-1926-1931-1936-1946	1	0,4	3	1,1	30 HF, 5,5 %	
1891-xxxx-1906-1911-1921-1926-1931-1936	1	0,4				
1891-xxxx-1906-1911-1921			1	0,4		
1891-xxxx-1906-1911	1	0,4				
1891-xxxx-1906	4	1,5	5	1,9		

Recensements	F	%	H	%	
1891-xxxx-1906-xxxx-1921-1926			1	0,4	
1891-xxxx-xxxx-1911-1921	1	0,4			
1891-xxxx-xxxx-1911	1	0,4	3	1,1	
1891-xxxx-xxxx-1911-1921-1926-1931-1936-1946			1	0,4	
1891-xxxx-xxxx-1911-1921-1926			1	0,4	
1891-xxxx-xxxx-1911-xxxx-xxxx-1931-1936-1946			1	0,4	
1891-xxxx-xxxx-1911-xxxx-xxxx-xxxx-1936			1	0,4	
1891-xxxx-xxxx-xxxx-xxxx-1926-1931-1936-1946	1	0,4		0,0	
1891-xxxx-xxxx-xxxx-xxxx-1926-1931-1936	1	0,4	1	0,4	
1891-xxxx-xxxx-xxxx-xxxx-xxxx-xxxx-1936-1946			1	0,4	
1901-1906-1911-1921-1926-1931-1936	2	0,7			11 HF, 2,0
1901-1906-1911	1	0,4	1	0,4	
1901-1906	2	0,7	1	0,4	
1901-1906-xxxx-xxxx-xxxx-1931			1	0,4	
1901-xxxx-1911			2	0,7	
1901-xxxx-xxxx-1921-1926-1931-1936-1946	1	0,4			
1906-1911-1921-1926-1931-1936-1946	5	1,8			14 HF, 2,6 %
1906-1911-1921-1926-1931-1936	2	0,7			
1906-1911-1921-1926-1931			1	0,4	
1906-1911-1921			1	0,4	
1906-1911-xxxx-1926-1931	1	0,4			
1906-1911	2	0,7	2	0,7	
1911-1921-1926-1931-1936-1946	7	2,5	4	1,5	15 HF, 2,8 %
1911-1921-1926-1931	1	0,4			
1911-1921			3	1,1	
1921-1926-1931-1936-1946	2	0,7	3	1,1	11 HF, 2,0 %
1921-1926-1931-1936	1	0,4			
1921-1926-1931	1	0,4	1	0,4	
1921-1926	2	0,7			
1921-xxxx-xxxx-1936-1946	1	0,4			
1926-1931-1936-1946	1	0,4	1	0,4	11 HF, 2,0 %
1926-1931	1	0,4	2	0,7	
1931-1936-1946	2	0,7			
1936-1946	3	1,1	1	0,4	
Total	275	100,0	267	100,0	

78 Groupes d'individus

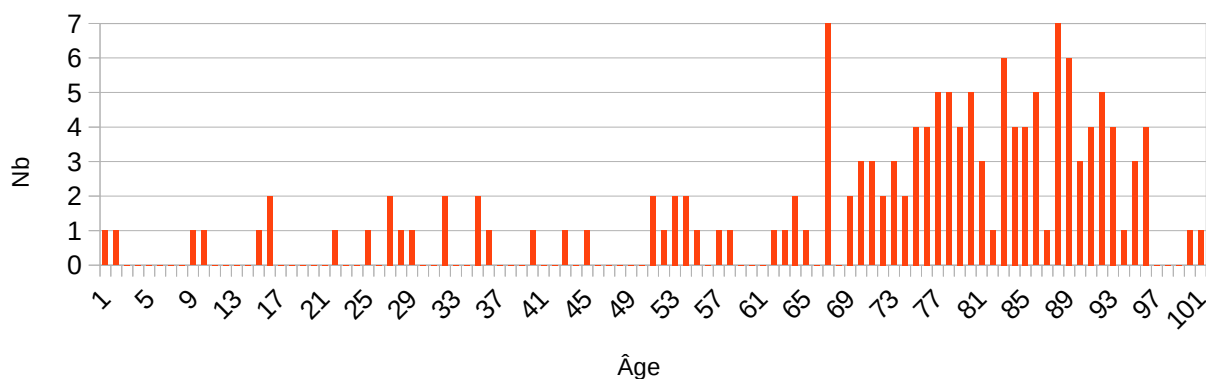
Tranche 1890 – 1899

Durant la 1ère guerre mondiale, des hommes de cette tranche de date étaient à la guerre et sont morts pour la France.

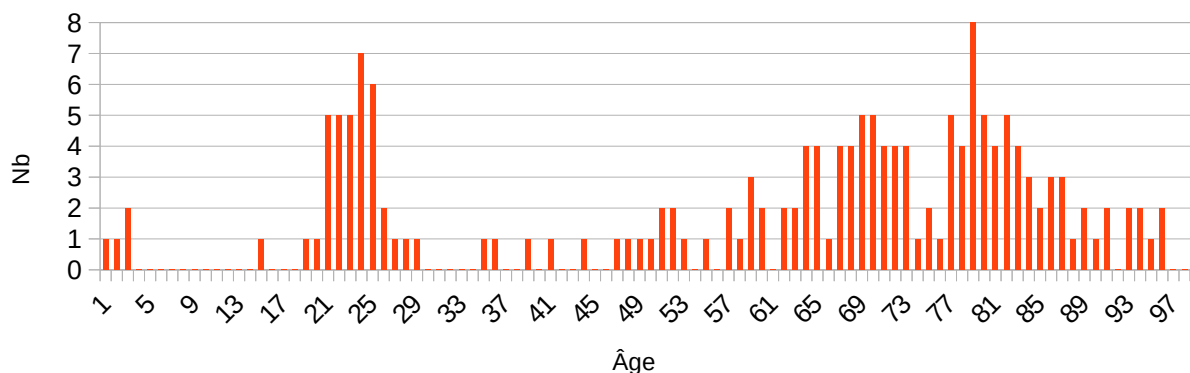
Âge au décès et au mariage

1890 - 1899	Âge décès			Âge mariage		
	F	H	F + H	F	H	H + F
Moyenne (ans)	70,7	59,3	64,6	25,1	28,3	26,6
Écart type	22,4	24,9	24,4	6,6	5,0	6,1
Nombre Info.	148	169	317	137	121	258
Population	191	196	387	191	196	387
% informations	77,5	86,2	81,9	71,7	61,7	66,7

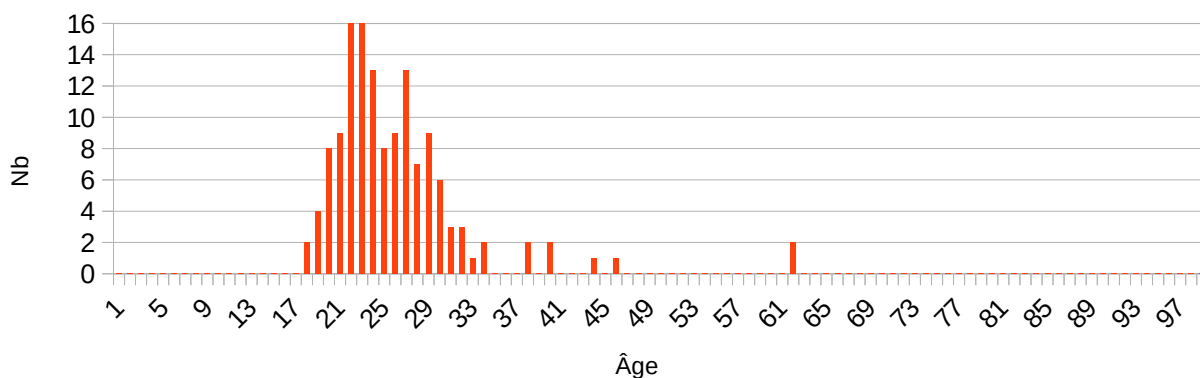
Âge au décès des Femmes nées entre 1890 et 1899,
et présentes après 1890 à Crézancy



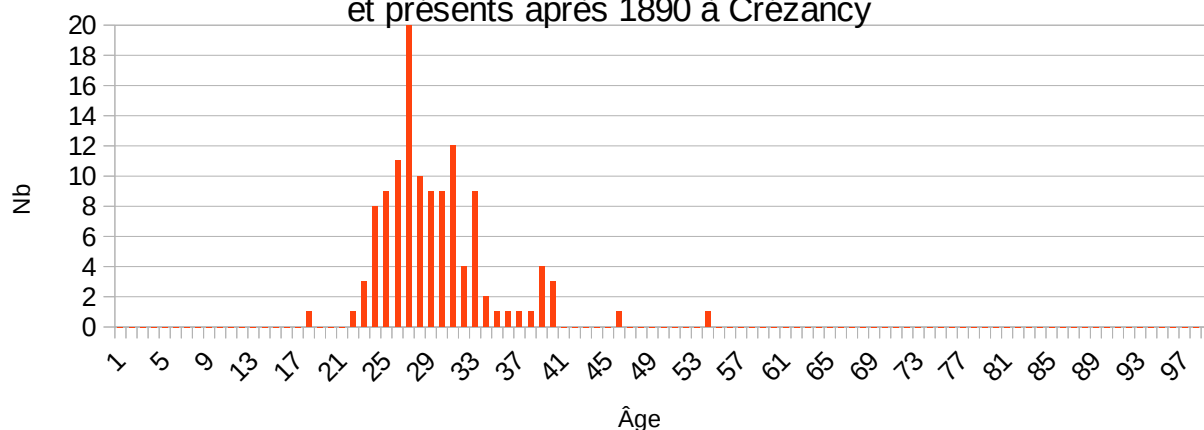
Âge au décès des Hommes nés entre 1890 et 1899,
et présents à Crézancy après 1890



Âge au mariage des Femmes nées entre 1890 et 1899, et présentes à Crézancy après 1890



Âge au mariage des Hommes nés entre 1890 et 1899, et présents après 1890 à Crézancy



Répartition sur les lieux de naissance, de décès et de mariage

Lieux de naissance					
Département(s)	Commune(s)	F	H	H + F	%
Inconnu (00)	Inconnu (00000)	12	4	16	4,1
Aisne (02)	Nanteuil-la-Fosse (02537)		1	1	0,3
Allier (03)	Lurcy-Lévis (03155)	1		1	0,3
Ardennes (08)	Sedan (08409)	1		1	0,3
Cher (18) 337 HF, 87,1 %	Argent-sur-Sauldre (18011)	1	1	2	0,5
	Baugy (18023)	1		1	0,3
	Beffes (18025)	1		1	0,3
	Blet (18031)	1		1	0,3
	Bourges (18033)		2	2	0,5
	Brécly (18035)	1		1	0,3
	Brinon-sur-Sauldre (18037)	1		1	0,3
	Bué (18039)	2	1	3	0,8
	Crézancy-en-Sancerre (18079)	121	131	252	65,1
	Épineuil-le-Fleuriel (18089)		1	1	0,3
	Gardefort (18098)	1		1	0,3
	Groises (18104)	1		1	0,3
	Henrichemont (18109)		1	1	0,3
	Herry (18110)		1	1	0,3
	Humbligny (18111)	1	1	2	0,5
	Jalognes (18116)		2	2	0,5
	Jars (18117)	1		1	0,3
	Menetou-Couture (18143)	1		1	0,3
	Menetou-Râtel (18144)	3	6	9	2,3
	Ménétréol-sous-Sancerre (18146)		1	1	0,3
	Montigny (18151)	1		1	0,3
	Nançay (18159)	1		1	0,3
	Neuilly-en-Sancerre (18162)		1	1	0,3
	Neuvy-Deux-Clochers (18163)	2	6	8	2,1
	Noyer (le) (18168)	2	1	3	0,8
	Oizon (18170)	1		1	0,3
	Parassy (18176)		1	1	0,3
	Saint-Florent-sur-Cher (18207)		1	1	0,3
	Sainte-Montaine (18227)		1	1	0,3
	Saint-Pierre-les-Étieux (18231)	1		1	0,3
	Saint-Satur (18233)	2		2	0,5
	Sancerre (18241)	1	3	4	1,0
	Sens-Beaujeu (18249)	6	6	12	3,1

	Subligny (18256)	1		1	0,3
	Sury-en-Vaux (18258)	1	1	2	0,5
	Sury-ès-Bois (18259)		1	1	0,3
	Thauvenay (18262)		1	1	0,3
	Thou (18264)	1		1	0,3
	Vailly-sur-Sauldre (18269)	1		1	0,3
	Veaugues (18272)	3	1	4	1,0
	Verdigny (18274)	1		1	0,3
	Vernais (18276)		1	1	0,3
	Vinon (18287)	1	1	2	0,5
Creuse (23)	Saint-Alpinien (23179)		1	1	0,3
Indre (36)	Issoudun (36088)	1		1	0,3
	Menoux (le) (36117)	1		1	0,3
Loire (42)	Saint-Haon-le-Vieux (42233)		1	1	0,3
Nièvre (58)	Alligny-Cosne (58002)	1		1	0,3
	Charité-sur-Loire (la) (58059)		2	2	0,5
Nord (59)	Pérenchies (59457)		1	1	0,3
Saône-et-Loire (71)	Clayette (la) (71133)		1	1	0,3
Haute-Savoie (74)	Boussy (74046)	1		1	0,3
Paris (75)	Paris (75000)		3	3	0,8
	Paris 5e (75005)		1	1	0,3
	Paris 6e (75006)	1		1	0,3
	Paris 8e (75008)		1	1	0,3
	Paris 10e (75010)	3		3	0,8
	Paris 12e (75012)		1	1	0,3
	Paris 13e (75013)	1		1	0,3
	Paris 14e (75014)	1	2	3	0,8
	Paris 18e (75018)	1		1	0,3
Seine-Maritime (76)	Notre-Dame-de-Gravenchon (76476)		1	1	0,3
Yvelines (78)	Conflans-Sainte-Honorine (78172)	1		1	0,3
Haute-Vienne (87)	Laurière (87083)		1	1	0,3
Hauts-de-Seine (92)	Neuilly-sur-Seine (92051)	1	1	2	0,5
	Rueil-Malmaison (92063)	1		1	0,3
Nb communes : 70	Total	191	196	387	100,0
Nb départements : 17	Sur une population	191	196	387	

Lieux de décès					
Département(s)	Commune(s)	F	H	H + F	%
Aisne (02)	Coeuvres (02)		1	1	0,3
	Craonne (02)		1	1	0,3
	Crouy (02)		1	1	0,3
	Morsain (02)		1	1	0,3

Allier (03)	Cosne-d'Allier (03)		1	1	0,3
	Montluçon (03)	1		1	0,3
	Rocles (03)	1		1	0,3
	Vichy (03)	1		1	0,3
Alpes-Maritimes (06)	Menton (06)	1		1	0,3
Aube (10)	Troyes (10)	1		1	0,3
Bouches-du-Rhône (13)	Marseille (13)		1	1	0,3
Calvados (14)	Deauville (14)		1	1	0,3
Cantal (15)	Aurillac (15)	1		1	0,3
Charente (16)	Angoulême (16)	1		1	0,3
Cher (18) 184 HF, 60,1 %	Asnières-les-Bourges (18)	1		1	0,3
	Aubigny-sur-Nère (18)	1	1	2	0,7
	Azy (18)		2	2	0,7
	Bannay (18)		1	1	0,3
	Boulleret (18)		1	1	0,3
	Bourges (18)	10	7	17	5,6
	Bué (18)		1	1	0,3
	Chapelle-Saint-Ursin (la) (18)		1	1	0,3
	Crézancy-en-Sancerre (18)	39	31	70	22,9
	Epinal (18)		1	1	0,3
	Feux (18)		1	1	0,3
	Groises (18)		1	1	0,3
	Grossouvre (18)	1		1	0,3
	Henrichemont (18)	1	2	3	1,0
	Herry (18)		1	1	0,3
	Humbligny (18)		1	1	0,3
	Ivoy-le-Pré (18)		2	2	0,7
	Jalognes (18)	1	2	3	1,0
	Jars (18)	1		1	0,3
	Jussy-le-Chaudrier (18)	1		1	0,3
	Mehun-sur-Yèvre (18)	1		1	0,3
	Menetou-Râtel (18)	2	3	5	1,6
	Méry-ès-Bois (18)	2		2	0,7
	Montigny (18)		1	1	0,3
	Neuilly-en-Sancerre (18)		2	2	0,7
	Neuvy-Deux-Clochers (18)	1	2	3	1,0
	Noyer (le) (18)		1	1	0,3
	Saint-Amand-Montrond (18)	1		1	0,3
	Saint-Doulchard (18)	1	1	2	0,7
	Saint-Satur (18)	1	1	2	0,7
	Sainte-Solange (18)		1	1	0,3
Sancerre (18)	20	12	32	10,5	

	Sancoins (18)	1		1	0,3
	Sens-Beaujeu (18)	3	1	4	1,3
	Torteron (18)	1		1	0,3
	Veaugues (18)	4	3	7	2,3
	Verdigny (18)	1		1	0,3
	Vierzon (18)	1	1	2	0,7
	Villegenon (18)		2	2	0,7
	Vinon (18)	1		1	0,3
Côte-d'Or (21)	Dijon (21)		1	1	0,3
Côte-d'Armor (22)	Dinan (22)		1	1	0,3
Eure (27)	Nonancourt (27)		1	1	0,3
Eure-et-Loir (28)	Auneau (28)		1	1	0,3
Gers (32)	Condom (32)		1	1	0,3
Indre (36)	Châteauroux (36)	1		1	0,3
	Châtre (la) (36)	1		1	0,3
Indre-et-Loire (37)	Montbazou (37)	1		1	0,3
	Saint-Pierre-des-Corps (37)		1	1	0,3
Loir-et-Cher (41)	Veilleins (41)	1		1	0,3
	Vendôme (41)	1		1	0,3
Loire (42)	Saint-Etienne (42)		2	2	0,7
Loire-Atlantique (44)	Sainte-Luce-sur-Loire (44)		1	1	0,3
Loiret (45)	Orléans (45)		1	1	0,3
	Pithiviers (45)		1	1	0,3
	Saint-Jean-la-Ruelle (45)	1		1	0,3
Marne (51)	Auve (51)		1	1	0,3
	Écury-sur-Coole (51)		1	1	0,3
	Marne (51)		1	1	0,3
	Sainte-Menehould (51)		2	2	0,7
	Ville-sur-Tourbe (51)		1	1	0,3
Haute-Marne (52)	Chaumont (52)	1		1	0,3
	Doulaincourt-Saucourt (52)		1	1	0,3
	Montigny-le-Roy (52)		1	1	0,3
	Narcy (52)		1	1	0,3
	Sommevoir (52)		1	1	0,3
Meurthe-et-Moselle (54)	Flirey (54)		1	1	0,3
Meuse (55)	Apremont-la-Forêt (55)		1	1	0,3
	Commercy (55)		1	1	0,3
	Vienne-le-Château (55)		1	1	0,3
Moselle (57)	Sarrebou (57)		1	1	0,3
Nièvre (58)	Charité-sur-Loire (la) (58)		3	3	1,0
	Cosne-Cours-sur-Loire (58)	6	5	11	3,6
	Nevers (58)	4	3	7	2,3

	Pougues-les-Eaux (58)	1		1	0,3	
	Varennnes-Vauzelles (58)	1		1	0,3	
Nord (59)	Dechy (59)	1		1	0,3	
	Roubaix (59)	1		1	0,3	
Oise (60)	Nogent-sur-Oise (60)			1	1	0,3
	Plailly (60)			1	1	0,3
	Tracy-le-Mont (60)			1	1	0,3
	Vignemont (60)			1	1	0,3
Orne (61)	Mortagne-au-Perche (61)			1	1	0,3
	Tournai-sur-Dive (61)	1		1	1	0,3
Pas-de-Calais (62)	Ablain-Saint-Nazaire (62)			1	1	0,3
	Barlin (62)			1	1	0,3
	Berck (62)	1		1	1	0,3
Bas-Rhin (67)	Buhl (67)			1	1	0,3
Saône-et-Loire (71)	Paray-le-Monial (71)			1	1	0,3
	Varennnes-sous-Dun (71)			2	2	0,7
Haute-Savoie (74)	Massingy (74)	1		1	1	0,3
	Rumilly (74)			1	1	0,3
Paris (75)	Paris 10e (75)			1	1	0,3
	Paris 14e (75)	2		2	2	0,7
	Paris 15e (75)			1	1	0,3
	Paris 16e (75)			2	2	0,7
	Paris 17e (75)			1	1	0,3
	Paris 20e (75)	1		1	1	0,3
Seine-Maritime (76)	Darnétal (76)	2		2	2	0,7
	Rouen (76)	1		1	1	0,3
Seine-et-Marne (77)	Darvault (77)			1	1	0,3
Yvelines (78)	Saint-Germain-en-Laye (78)			1	1	0,3
Somme (80)	Tilloloy (80)			1	1	0,3
Var (83)	Hyères (83)	1		1	1	0,3
Vosges (88)	Saulcy-sur-Meurthe (88)			1	1	0,3
Yonne (89)	Auxerre (89)			1	1	0,3
	Avallon (89)			1	1	0,3
Essonne (91)	Champcueil (91)			1	1	0,3
	Draveil (91)	1		1	1	0,3
	Longjumeau (91)			1	1	0,3
Hauts-de-Seine (92)	Boulogne-Billancourt (92)	2		2	2	0,7
	Clichy-la-Garenne (92)	2		2	2	0,7
Seine-Saint-Denis (93)	Drancy (93)			1	1	0,3
	Livy-Gardan (93)	1		1	1	0,3
	Pantin (93)	1		1	1	0,3
Val-de-Marne (94)	Saint-Maur-des-Fossés (94)			1	1	0,3

	Villeneuve-Saint-Georges (94)		1	1	0,3
Val-d'Oise (95)	Deuil-la-Barre (95)	1	1	2	0,7
	Gonesse (95)	1		1	0,3
Pays Étrangers (99)	Charleroi, Belgique (99)		1	1	0,3
	Monastir, Serbie (99)		1	1	0,3
	Total	144	162	306	100,0
Nb communes : 135	Sur une population	191	196	387	
Nb départements : 47	%	75,4	82,7	79,1	

Lieux de mariage					
Département(s)	Commune(s)	F	H	H + F	%
Cher (18)	Argenvières (18)		1	1	0,4
	Barlieu (18)	1		1	0,4
	Blet (18)	1		1	0,4
	Bourges (18)	5	4	9	3,5
	Brécycy (18)		1	1	0,4
	Bué (18)	2	2	4	1,6
	Chalivoy-Milon (18)	1		1	0,4
	Châtelet (le) (18)		1	1	0,4
	Crézancy-en-Sancerre (18)	82	36	118	46,3
	Feux (18)		1	1	0,4
	Groises (18)		2	2	0,8
	Herry (18)		2	2	0,8
	Humbigny (18)		1	1	0,4
	Ivoy-le-Pré (18)	1	2	3	1,2
	Jalognes (18)	2	2	4	1,6
	Jars (18)	1		1	0,4
	Menetou-Râtel (18)	5	5	10	3,9
	Méry-ès-Bois (18)		1	1	0,4
	Montigny (18)		2	2	0,8
	Neuilly-en-Sancerre (18)		2	2	0,8
	Neuvy-Deux-Clochers (18)		1	1	0,4
	Neuvy-sur-Barangeon (18)	1		1	0,4
	Noyer (le) (18)		1	1	0,4
	Ourouer-les-Bourdelins (18)		1	1	0,4
Saint-Satur (18)		1	1	0,4	
Sainte-Montaine (18)		1	1	0,4	

	Sancerques (18)	1		1	0,4
	Sancerre (18)	1	2	3	1,2
	Sens-Beaujeu (18)	6	5	11	4,3
	Subligny (18)		1	1	0,4
	Sury-en-Vaux (18)	1	1	2	0,8
	Sury-ès-Bois (18)		1	1	0,4
	Thou (18)		1	1	0,4
	Vailly-sur-Sauldre (18)		1	1	0,4
	Veaugues (18)	3	4	7	2,7
	Verdigny (18)	2		2	0,8
	Vierzon-Villages (18)	1		1	0,4
Eure (27)	Nonancourt (27)		1	1	0,4
Eure-et-Loir (28)	Gallardon (28)		1	1	0,4
Indre-et-Loire (37)	Limeray (37)		1	1	0,4
Loiret (45)	Gidy (45)		1	1	0,4
Manche (50)	Cherbourg-Octeville (50)	1		1	0,4
Haute-Marne (52)	Gudmont (52)		1	1	0,4
Nièvre (58)	Challuy (58)		1	1	0,4
	Cosne-Cours-sur-Loire (58)	1	1	2	0,8
	Garchizy (58)	1		1	0,4
Oise (60)	Plailly (60)		1	1	0,4
Pas-de-Calais (62)	Berck (62)	1	1	2	0,8
Saône-et-Loire (71)	Neuvy-Grandchamp (71)		1	1	0,4
Savoie (74)	Annecy (74)	1	1	2	0,8
Paris (75)	Paris (75)	2	1	3	1,2
	Paris 11e (75)	2		2	0,8
	Paris 12e (75)	1		1	0,4
	Paris 13e (75)	1	1	2	0,8
	Paris 14e (75)	1	1	2	0,8
	Paris 15e (75)		2	2	0,8
	Paris 17e (75)	1	1	2	0,8
	Paris 18e (75)	1		1	0,4
	Paris 19e (75)		1	1	0,4
	Paris 20e (75)	1		1	0,4
	Paris 6e (75)		1	1	0,4
	Paris 8e (75)		1	1	0,4
	Paris 9e (75)	1	1	2	0,8
Seine-Maritime (76)	Rouen (76)	1		1	0,4
Seine-et-Marne (77)	Darvault (77)		1	1	0,4
Yvelines (78)	Tremblay-sur-Mauldre (le) (78)		1	1	0,4
Essonne (91)	Essonnes (91)		1	1	0,4
Hauts-de-Seine (92)	Boulogne-Billancourt (92)		1	1	0,4

	Malakoff (92)	1		1	0,4
	Neuilly-sur-Seine (92)		4	4	1,6
Seine-Saint-Denis (93)	Aulnay-sous-bois (93)		1	1	0,4
	Pantin (93)		1	1	0,4
	Saint-Denis (93)		1	1	0,4
Val-de-Marne (94)	Ivry-sur-Seine (94)		1	1	0,4
Val-d'Oise (95)	Groslay (95)	1		1	0,4
	Total	136	119	255	100,0
Nb communes : 75	Sur une population	191	196	387	
Nb départements : 21	%	71,2	60,7	65,9	

Répartition dans les autres recensements

Les individus sont présents dans les recensements de Crézancy-en-Sancerre de :

Recensements	F	%	H	%
1891	9	4,7	7	3,6
1901	29	15,2	37	18,9
1906	12	6,3	14	7,1
1911	10	5,2	9	4,6
1921	9	4,7	1	0,5
1926	2	1,0	2	1,0
1931	4	2,1	3	1,5
1936		0,0	2	1,0
1946	9	4,7	1	0,5
1891-1901	4	2,1	9	4,6
1891-1901-1906	2	1,0	4	2,0
1891-1901-1906-1911	2	1,0	2	1,0
1891-1901-1906-1911-1921		0,0	1	0,5
1891-1901-1906-1911-1921-1926-1931	1	0,5		0,0
1891-1901-1906-1911-1921-1926-1931-1936-1946	2	1,0	1	0,5
1891-xxxx-1906	1	0,5		0,0
1891-1901-xxxx-xxxx-1921-1926-1931-1936-1946		0,0	1	0,5
1891-1901-1906-xxxx-xxxx-xxxx-xxxx-xxxx-1946	1	0,5		0,0
1891-xxxx-xxxx-xxxx-1921-1926		0,0	1	0,5
1901-1906	16	8,4	27	13,8
1901-1906-1911	20	10,5	33	16,8
1901-1906-1911-1921	6	3,1	1	0,5
1901-1906-1911-1921-1926	2	1,0	2	1,0
1901-1906-1911-1921-1926-1931	1	0,5	2	1,0
1901-1906-1911-1921-1926-1931-1936	1	0,5		0,0
1901-1906-1911-1921-1926-1931-1936-1946	12	6,3	13	6,6

Recensements	F	%	H	%	
1901-1906-1911-1921-xxxx-xxxx-xxxx-1946	1	0,5		0,0	
1901-1906-1911-xxxx-1926-1931-1936	1	0,5		0,0	
1901-1906-1911-xxxx-1926-1931-1936-1946		0,0	2	1,0	
1901-1906-1911-xxxx-xxxx-xxxx-1936-1946	1	0,5		0,0	
1901-1906-1911-xxxx-xxxx-xxxx-xxxx-1946	1	0,5		0,0	
1901-1906-xxxx-1921-1926-1931-1936-1946	5	2,6		0,0	
1901-1906-xxxx-1921-1926-1931		0,0	1	0,5	
1901-1906-xxxx-1921-1926	1	0,5		0,0	
1901-1906-xxxx-1921		0,0	2	1,0	
1901-1906-xxxx-xxxx-xxxx-xxxx-xxxx-1946	2	1,0	1	0,5	
1901-xxxx-1911	3	1,6	2	1,0	
1901-xxxx-xxxx-1921-xxxx-1931-xxxx-1946		0,0	1	0,5	
1901-xxxx-xxxx-xxxx-xxxx-xxxx-1936	1	0,5		0,0	
1906-1911	4	2,1	2	1,0	
1906-1911-1921	1	0,5		0,0	
1906-1911-1921-1926-1931		0,0	1	0,5	
1906-1911-xxxx-1926	1	0,5		0,0	
1906-xxxx-1921	1	0,5		0,0	
1911-1921	1	0,5		0,0	
1911-1921-1926-1931-1936-1946		0,0	2	1,0	
1921-1926		0,0	1	0,5	
1921-1926-1931-1936-1946	3	1,6	2	1,0	
1926-1931	1	0,5	1	0,5	
1926-1931-1936		0,0	1	0,5	
1926-1931-1936-1946	5	2,6	2	1,0	
1926-1931-xxxx-1946	1	0,5		0,0	
1931-1936	1	0,5		0,0	
1931-1936-1946	1	0,5	1	0,5	
1936-1946		0,0	1	0,5	
Total	191	100,0	196	100,0	

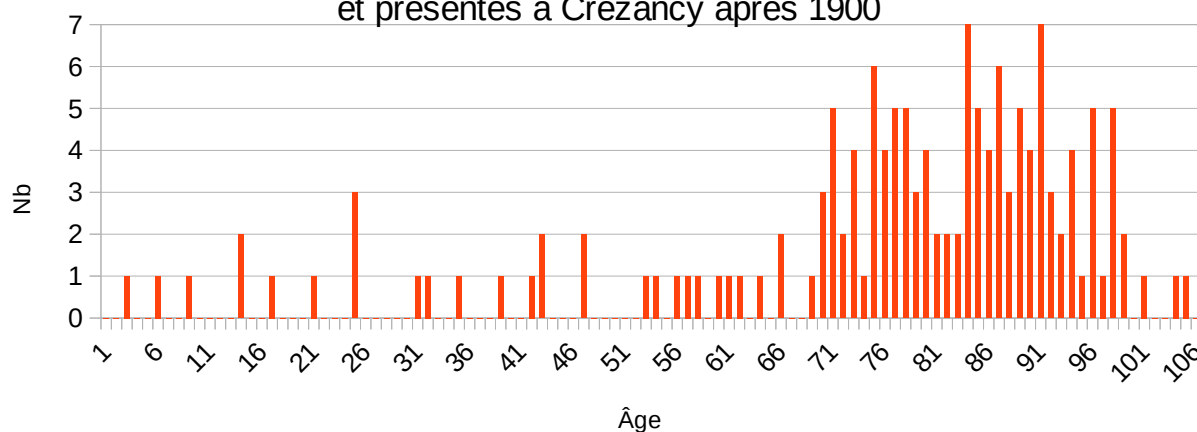
55 groupes

Tranche 1900 - 1909

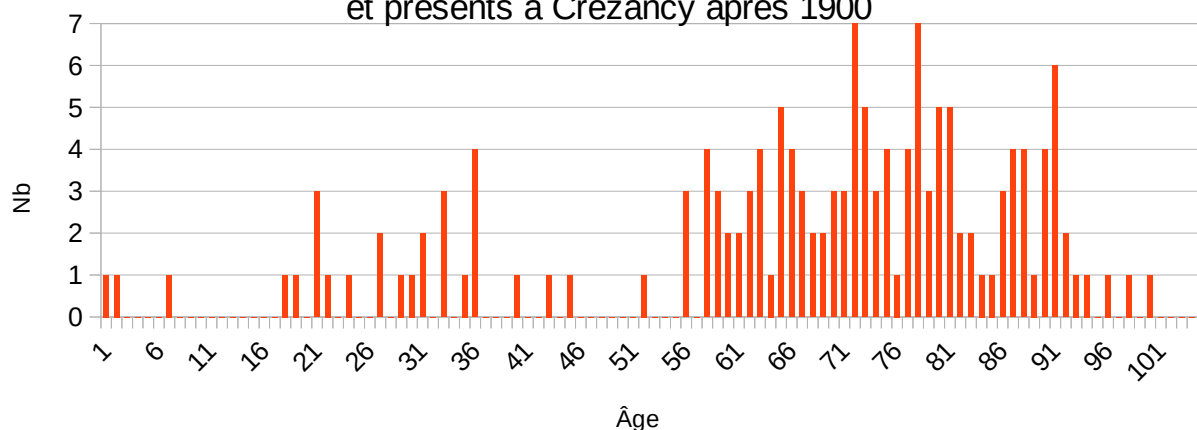
Âge au décès et au mariage

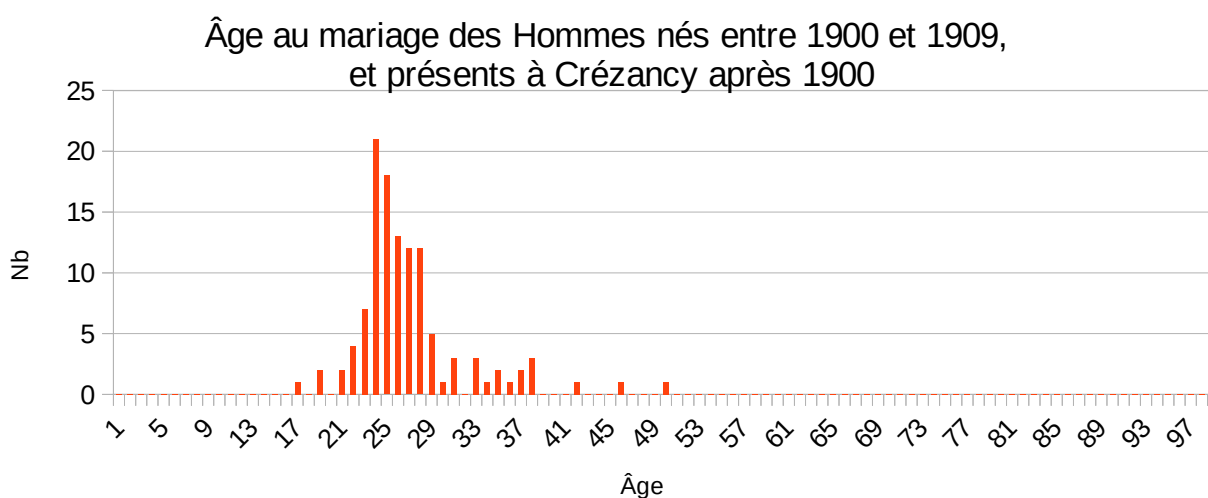
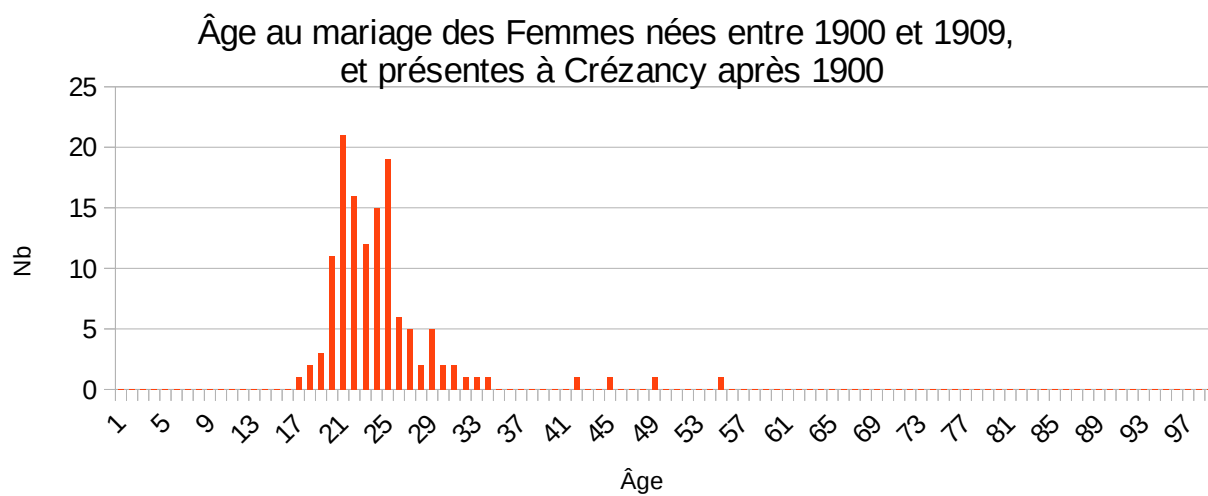
1900 - 1909	Âge décès			Âge mariage		
	F	H	F + H	F	H	H + F
Moyenne (ans)	74,3	65,7	69,9	23,3	26,0	24,6
Écart type	21,9	21,5	22,1	5,3	5,0	5,4
Nombre Info.	146	151	297	129	116	245
Population	191	179	370	191	179	370
% informations						

Âge au décès des Femmes nées entre 1900 et 1909,
et présentes à Crézancy après 1900



Âge au décès des Hommes nés entre 1900 et 1909,
et présents à Crézancy après 1900





Répartition sur les lieux de naissance, décès et de mariage

Lieux naissance					
Département(s)	Commune(s)	F	H	H + F	%
Inconnu (00)	Inconnu (00000)	11	4	15	4,1
	Pupille (00001) (00001)	1		1	0,3
Ain (01)	Bourg-en-Bresse (01053)		1	1	0,3
Allier (03)	Buxières-les-Mines (03046)	1	1	2	0,5
	Lurcy-Lévis (03155)	1		1	0,3
	Montord (03188)		1	1	0,3
Cher (18) 293 HF, 79,2 %	Argenvières (18012)	1		1	0,3
	Aubigny-sur-Nère (18015)		3	3	0,8
	Beffes (18025)		1	1	0,3
	Blet (18031)	1		1	0,3
	Bourges (18033)	6	4	10	2,7
	Bué (18039)		1	1	0,3
	Châtelet (le) (18059)	1		1	0,3
	Chautay (le) (18062)	1		1	0,3
	Crézancy-en-Sancerre (18079)	98	102	200	54,1
	Dampierre-en-Crot (18084)		1	1	0,3
	Henrichemont (18109)		2	2	0,5
	Humbligny (18111)	1		1	0,3
	Ivoy-le-Pré (18115)	1		1	0,3
	Jalognes (18116)		1	1	0,3
	Jars (18117)	1	1	2	0,5
	Léré (18125)	2		2	0,5
	Menetou-Couture (18143)	1		1	0,3
	Menetou-Râtel (18144)	6	3	9	2,4
	Menetou-Salon (18145)		1	1	0,3
	Montigny (18151)	3		3	0,8
	Morogues (18156)		3	3	0,8
	Nérondes (18160)		1	1	0,3
	Neuilly-en-Sancerre (18162)		3	3	0,8
	Noyer (le) (18168)	1	1	2	0,5
	Rians (18194)	2	1	3	0,8
	Saint-Just (18218)	1		1	0,3
	Saint-Satur (18233)	3	1	4	1,1
	Sancerre (18241)	4		4	1,1
	Savigny-en-Sancerre (18246)		1	1	0,3
	Sens-Beaujeu (18249)	2	5	7	1,9
	Sury-en-Vaux (18258)	2	2	4	1,1

	Sury-ès-Bois (18259)		1	1	0,3
	Thou (18264)	2		2	0,5
	Vailly-sur-Sauldre (18269)	1		1	0,3
	Veaugues (18272)	5	1	6	1,6
	Verdigny (18274)		1	1	0,3
	Vierzon (18279)	2		2	0,5
	Vinon (18287)		4	4	1,1
Côte-d'Or (21)	Montmançon (21437)	1		1	0,3
Dordogne (24)	Chaleix (24095)		1	1	0,3
Gironde (33)	Paillet (33311)	1		1	0,3
Indre-et-Loire (37)	Sainte-Catherine-de-Fierbois (37212)		1	1	0,3
Loir-et-Cher (41)	Châtres-sur-Cher (41044)		1	1	0,3
Loire-Atlantique (44)	Saint-Sébastien-sur-Loire (44190)		1	1	0,3
Loiret (45)	Cernoy-en-Berry (45064)	1		1	0,3
	Châtillon-sur-Loire (45087)		1	1	0,3
	Montargis (45208)	1		1	0,3
	Orléans (45234)		1	1	0,3
Nièvre (58)	Celle-sur-Loire (la) (58044)		1	1	0,3
	Cosne-Cours-sur-Loire (58086)		1	1	0,3
	Donzy (58102)	1		1	0,3
	Myennes (58187)	1		1	0,3
Oise (60)	Villers-sur-Trie (60690)		1	1	0,3
Puy-de-Dôme (63)	Lempdes (63193)		1	1	0,3
Saône-et-Loire (71)	Salornay-sur-Guye (71495)		1	1	0,3
Paris (75)	Paris (75000)	6	4	10	2,7
	Paris 2e (75002)	1		1	0,3
	Paris 5e (75005)	1		1	0,3
	Paris 6e (75006)		3	3	0,8
	Paris 10e (75010)		1	1	0,3
	Paris 11e (75011)	1		1	0,3
	Paris 12e (75012)	1		1	0,3
	Paris 14e (75014)	6	3	9	2,4
	Paris 15e (75015)	1		1	0,3
	Paris 16e (75016)		1	1	0,3
	Paris 18e (75018)	1		1	0,3
	Paris 19e (75019)	1	1	2	0,5
Yvelines (78)	Chatou (78146)	1		1	0,3
	Evry-Petit-Bourg (78228)	1		1	0,3
Vosges (88)	Petite-Raon (la) (88346)	1		1	0,3
Hauts-de-Seine (92)	Issy-les-Moulineaux (92040)		1	1	0,3
	Montrouge (92049)		1	1	0,3
Seine-Saint-Denis (93)	Pantin (93055)		1	1	0,3

Val-de-Marne (94)	Villiers-sur-Marne (94079)	1		1	0,3
Nb communes : 80	Total	191	179	370	100,0
Nb départements : 21	Sur une population	191	179	370	

Lieux de décès					
Département(s)	Commune(s)	F	H	H + F	%
Ain (01)	Seyssel (01)	1		1	0,3
Aisne (02)	Sommette-Eaucourt (02)		1	1	0,3
Allier (03)	Hérisson (03)	1		1	0,3
	Montluçon (03)	1		1	0,3
Alpes-Maritimes (03)	Nice (06)		1	1	0,3
Aube (10)	Troyes (10)	1		1	0,3
Bouches-du-Rhône (13)	Aubagne (13)	1		1	0,3
	Marseille 8e (13)	2		2	0,7
Cher (18) 193 HF, 52,2 %	Aubinges (18)	1		1	0,3
	Avallon (18)	1		1	0,3
	Bourges (18)	30	23	53	18,0
	Charenton-du-Cher (18)		1	1	0,3
	Chezal-Benoît (18)	1	1	2	0,7
	Crézancy-en-Sancerre (18)	23	36	59	20,1
	Dun-sur-Auron (18)	1		1	0,3
	Farges-Allichamps (18)		1	1	0,3
	Gracay (18)	1		1	0,3
	Henrichemont (18)	4		4	1,4
	Ivoy-le-Pré (18)		1	1	0,3
	Jalognes (18)		1	1	0,3
	Lugny-Champagne (18)	1		1	0,3
	Mehun-sur-Yèvre (18)	1		1	0,3
	Menetou-Râtel (18)	1		1	0,3
	Montigny (18)	1		1	0,3
	Morogues (18)		1	1	0,3
	Neuilly-en-Sancerre (18)		1	1	0,3
	Parassy (18)		1	1	0,3
	Précy (18)	1	1	2	0,7
	Saint-Amand-Montrond (18)	1	2	3	1,0
	Saint-Doulchard (18)	1		1	0,3
	Saint-Germain-du-Puy (18)		1	1	0,3
	Saint-Satur (18)	1	2	3	1,0
	Sancerre (18)	25	13	38	12,9
	Sens-Beaujeu (18)		3	3	1,0
	Sury-ès-Bois (18)	1		1	0,3

	Thou (18)	1		1	0,3
	Torteron (18)	1		1	0,3
	Vailly-sur-Sauldre (18)		1	1	0,3
	Veaugues (18)	2	1	3	1,0
	Vierzon (18)	1	1	2	0,7
Doubs (25)	Besançon (25)		1	1	0,3
Gironde (33)	Bordeaux (33)		1	1	0,3
	Ordonnac (33)		1	1	0,3
Ille-et-Vilaine (35)	Bain-de-Bretagne (35)		1	1	0,3
	Rennes (35)	1		1	0,3
Indre (36)	Châteauroux (36)	1	1	2	0,7
	Châtre (la) (36)		1	1	0,3
Indre-et-Loire (37)	Chargé (37)		1	1	0,3
	Joué-lès-Tours (37)		1	1	0,3
	Tours (37)	2	2	4	1,4
Loir-et-Cher (41)	Blois (41)	1		1	0,3
Loiret (45)	Gien (45)		3	3	1,0
	Neuville-sur-Essonne (la) (45)		2	2	0,7
	Orléans (45)		2	2	0,7
Lot-et-Garonne (47)	Agen (47)		1	1	0,3
Manche (50)	Avranches (50)		1	1	0,3
Nièvre (58)	Cercy-la-Tour (58)		1	1	0,3
	Charité-sur-Loire (la) (58)		1	1	0,3
	Cosne-Cours-sur-Loire (58)	6	11	17	5,8
	Fourchambaut (58)		1	1	0,3
	Nevers (58)	5	1	6	2,0
	Pougues-les-Eaux (58)		1	1	0,3
Oise (60)	Crèvecœur-le-Grand (60)	1		1	0,3
Orne (61)	Saint-Georges-des-Groseillers (61)		1	1	0,3
Puy-de-Dôme (63)	Riom (63)		2	2	0,7
Paris (75)	Paris (75)		1	1	0,3
	Paris 12e (75)		2	2	0,7
	Paris 13e (75)		1	1	0,3
	Paris 15e (75)	1		1	0,3
	Paris 17e (75)		1	1	0,3
	Paris 19e (75)	1		1	0,3
	Paris 4e (75)		2	2	0,7
Seine-et-Marne (77)	Lagny-sur-Marne (77)	2		2	0,7
Somme (80)	Albert (80)		1	1	0,3
Vosges (99)	Autreville (88)	1		1	0,3
	Epinal (88)		1	1	0,3
Yonne (89)	Auxerre (89)	1		1	0,3

	Avallon (89)	1		1	0,3
	Brienne (89)	1		1	0,3
Essonne (91)	Corbeil-Essonne (91)	1		1	0,3
	Fontenay-lès-Briis (91)		1	1	0,3
	Longjumeau (91)	1		1	0,3
	Ris-Orangis (91)		1	1	0,3
	Ulis (les) (91)		1	1	0,3
	Hauts-de-Seine (92)	Clamart (92)	1		1
Issy-les-Moulineaux (92)		1		1	0,3
Neuilly-sur-Seine (92)		1	1	2	0,7
Val-de-Marne (94)	Créteil (94)	1		1	0,3
	Perreux-sur-Marne (le) (94)	2		2	0,7
	Saint-Mandé (94)	1		1	0,3
Val-d'Oise (95)	Argenteuil (95)		1	1	0,3
	Marines (95)	1		1	0,3
	Pontoise (95)		1	1	0,3
	Stains (95)	1		1	0,3
	Viarmes (95)		1	1	0,3
Pays Étrangers (99)	Linz, Allemagne (99)		1	1	0,3
	Karia, Maroc (99)		1	1	0,3
	Total	144	150	294	100,0
Nb communes : 97	Sur une population	191	179	370	
Nb départements : 29	%	75,4	83,8	79,5	

Lieux de mariage					
Département(s)	Commune(s)	F	H	H + F	%
Allier (03)	Buxières-les-Mines (03)	2	1	3	1,2
	Trézelles (03)		1	1	0,4
Cher (18) 189 HF, 78,4M	Aix-d'Angillon (les) (18)		2	2	0,8
	Argenvières (18)	1		1	0,4
	Aubinges (18)	2		2	0,8
	Azy (18)	1	1	2	0,8
	Baugy (18)	1		1	0,4
	Blet (18)		1	1	0,4
	Bourges (18)	6	1	7	2,9
	Bué (18)	1	3	4	1,7
	Celette (la) (18)		1	1	0,4
	Châtelet (le) (18)	1		1	0,4
	Crézancy-en-Sancerre (18)	69	35	104	43,2
	Etréchy (18)		1	1	0,4
	Foécy (18)		1	1	0,4

	Henrichemont (18)		2	2	0,8
	Ivoy-le-Pré (18)	1	1	2	0,8
	Jars (18)		2	2	0,8
	Menetou-Râtel (18)	6	3	9	3,7
	Menetou-Salon (18)	1		1	0,4
	Méry-ès-Bois (18)		1	1	0,4
	Montigny (18)	3	4	7	2,9
	Moulin-sur-Yèvre (18)		1	1	0,4
	Nérondes (18)		1	1	0,4
	Neuilly-en-Sancerre (18)		3	3	1,2
	Neuvy-Deux-Clochers (18)		2	2	0,8
	Saint-Germain-du-Puy (18)		1	1	0,4
	Saint-Just (18)	1		1	0,4
	Saint-Satur (18)	1		1	0,4
	Sancerre (18)		1	1	0,4
	Senneçay (18)	1		1	0,4
	Sens-Beaujeu (18)	3	5	8	3,3
	Sury-en-Vaux (18)	1	1	2	0,8
	Sury-ès-Bois (18)	1	1	2	0,8
	Thou (18)	1		1	0,4
	Vaillay-sur-Sauldre (18)	3		3	1,2
	Veaugues (18)	1	4	5	2,1
	Vignoux-sur-Barangeon (18)	1	1	2	0,8
	Villabon (18)		1	1	0,4
	Vinon (18)		1	1	0,4
Côte-d'Or (21)	Montmançon (21)	1		1	0,4
Haute-Garonne (31)	Toulouse (31)	1		1	0,4
Gironde (33)	Saint-Yzans-de-Médoc (33)		1	1	0,4
Indre-et-Loire (37)	Sainte-Catherine-de-Fierbois (37)		2	2	0,8
Loir-et-Cher (41)	Villexanton (41)		1	1	0,4
Loiret (45)	Neuville-sur-Essonne (la) (45)		2	2	0,8
	Vannes-sur-Cosson (45)		1	1	0,4
Nièvre (58)	Nevers (58)		1	1	0,4
	Prémery (58)		1	1	0,4
	Tracy (58)		1	1	0,4
Oise (60)	Courteuil (60)	1		1	0,4
	Crillon (60)		1	1	0,4
Puy-de-Dôme (63)	Moureuille (63)		1	1	0,4
Paris (75)	Paris (75)	1	1	2	0,8
	Paris 11e (75)	2	1	3	1,2
	Paris 13e (75)	1	1	2	0,8
	Paris 14e (75)	1		1	0,4

	Paris 16e (75)	3		3	1,2
	Paris 17e (75)		1	1	0,4
	Paris 18e (75)	1	2	3	1,2
	Paris 19e (75)	1	1	2	0,8
	Paris 1e (75)	1		1	0,4
	Paris 4e (75)		2	2	0,8
	Paris 5e (75)		1	1	0,4
	Paris 6e (75)		1	1	0,4
	Paris 8e (75)	1		1	0,4
Somme (80)	Albert (80)		1	1	0,4
Essonne (91)	Briis-sous-Forges (91)		1	1	0,4
Hauts-de-Seine (92)	Asnières-sur-Seine (92)		1	1	0,4
	Neuilly-sur-Seine (92)	4		4	1,7
	Suresnes (92)		1	1	0,4
Val-de-Marne (94)	Vincennes (94)	1		1	0,4
Val-d'Oise (95)	Domont (95)		1	1	0,4
	Total	129	112	241	100,0
Nb communes : 93	Sur une population	191	179	370	
Nb départements : 16	%	67,5	62,6	65,1	

Répartition dans les autres recensements

Les individus sont présents dans les recensements de Crézancy-en-Sancerre de :

Recensements	F	%	H	%	
1901	15	7,9	8	4,5	173 HF, 46,8 %
1906	17	8,9	15	8,4	
1911	33	17,3	28	15,6	
1921	8	4,2	12	6,7	
1926	7	3,7	5	2,8	
1931	3	1,6	1	0,6	
1936	4	2,1	4	2,2	
1946	6	3,1	7	3,9	
1901-1906	1	0,5	2	1,1	20 HF, 5,4 %
1901-1906-1911	1	0,5	7	3,9	
1901-1906-1911-1921	4	2,1			
1901-1906-1911-1921-1926-1931-1936-1946	4	2,1	1	0,6	
1901-xxxx-xxxx-xxxx-xxxx-xxxx-xxxx-1946	1	0,5			2 HF,
1901-xxxx-xxxx-1921	1	0,5			
1906-1911-1921-1926-1931-1936-1946	3	1,6	6	3,4	67 HF, 18,1 %
1906-1911-1921-1926-1931-1936	1	0,5	1	0,6	
1906-1911-1921-1926-1931	3	1,6			

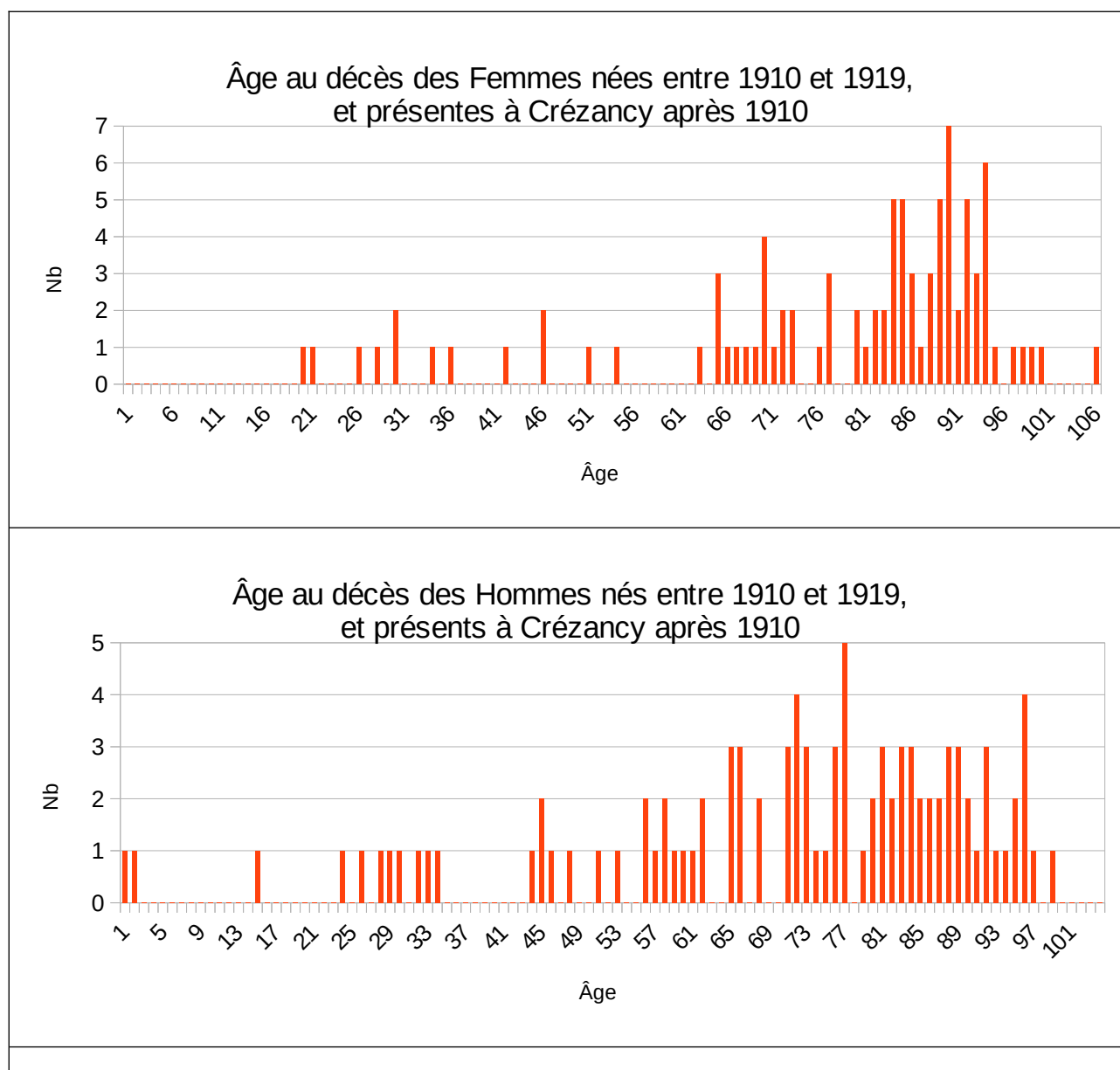
Recensements	F	%	H	%		
1906-1911-1921-1926	5	2,6				
1906-1911-1921	7	3,7	9	5,0		
1906-1911	14	7,3	18	10,1		
1906-1911-1921-1926-xxxx-1936	1	0,5	1	0,6	12 HF, 3,2 %	
1906-1911-1921-xxxx-1931-1936-1946			3	1,7		
1906-1911-1921-xxxx-1931			1	0,6		
1906-1911-1921-xxxx-xxxx-xxxx-1946			1	0,6		
1906-1911-xxxx-1926-1931-1936-1946	1	0,5	1	0,6		
1906-1911-xxxx-xxxx-1931-xxxx-1946			1	0,6		
1906-1911-xxxx-xxxx-xxxx-1936			1	0,6		
1906-1911-xxxx-xxxx-xxxx-xxxx-1946			1	0,6		
1911-1921-1926-1931-1936-1946	2	1,0	8	4,5		47 HF, 12,7 %
1911-1921-1926-1931-1936	1	0,5	3	1,7		
1911-1921-1926-1931	4	2,1	7	3,9		
1911-1921-1926	4	2,1	2	1,1		
1911-1921	10	5,2	6	3,4		
1911-1921-1926-1931-xxxx-1946	2	1,0	2	1,1	16 HF, 4,3 %	
1911-1921-1926-xxxx-1936-1946	1	0,5	2	1,1		
1911-1921-1926-xxxx-1936			1	0,6		
1911-1921-1926-xxxx-xxxx-1946	1	0,5				
1911-1921-xxxx-1931-1936-1946	1	0,5				
1911-1921-xxxx-1931	2	1,0	2	1,1		
1911-1921-xxxx-xxxx-xxxx--1946	1	0,5				
1911-xxxx-1926			1	0,6		
1921-1926-1931-1936-1946	3	1,6	1	0,6	8 HF, 2,2 %	
1921-1926	2	1,0	1	0,6		
1921-xxxx-xxxx-1936-1946			1	0,6		
1926-1931-1936	1	0,5			5 HF	
1926-1931	2	1,0	1	0,6		
1926-xxxx-1936-1946			1	0,6		
1931-1936-1946	6	3,1	1	0,6	20 HF, 5,4 %	
1931-1936	3	1,6	4	2,2		
1936-1946	5	2,6	1	0,6		
Total	191	100,0	179	100,0		

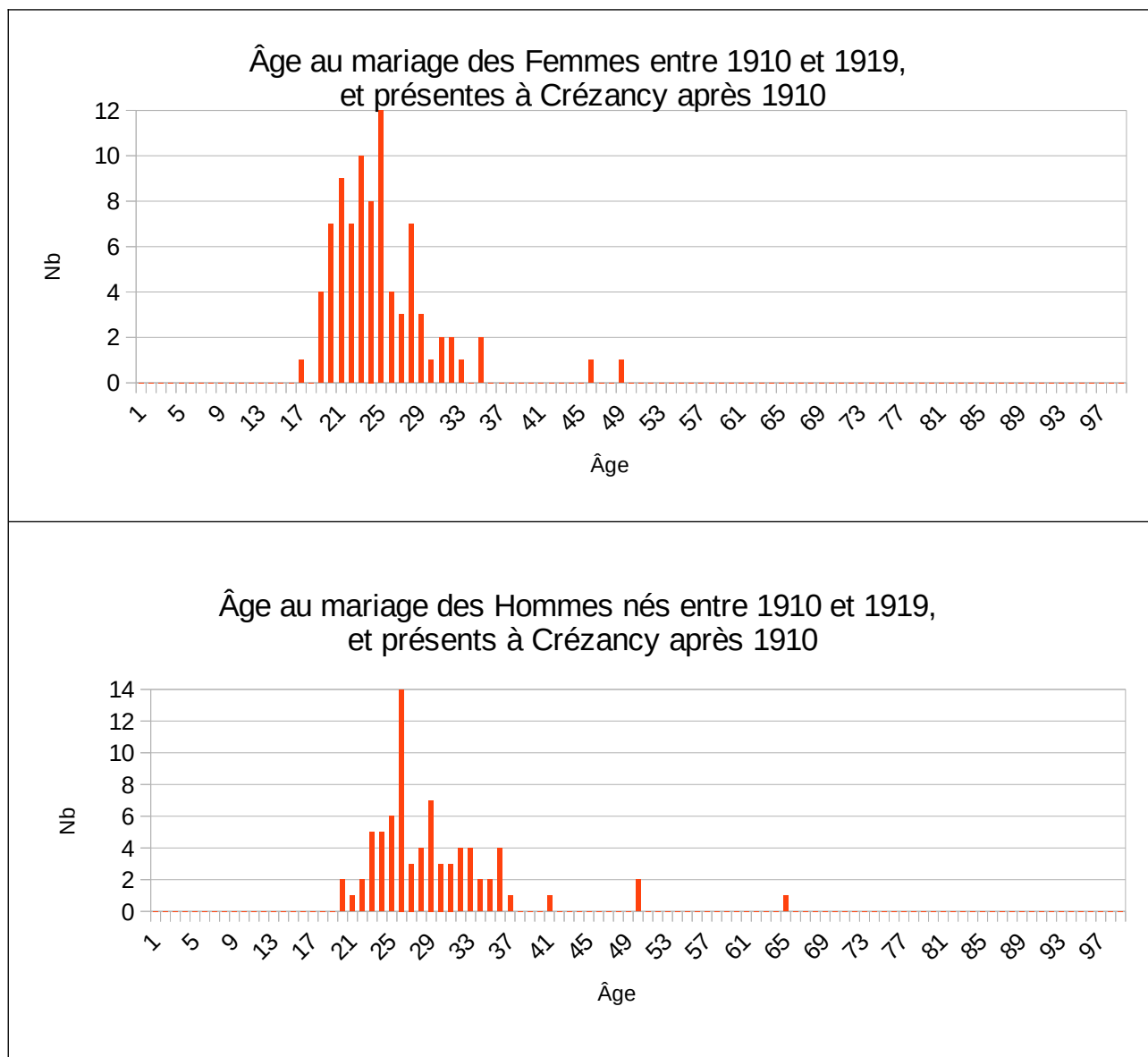
51 groupes

Tranche 1910 - 1919

Âge au décès et au mariage

1910 - 1919	Âge décès			Âge mariage		
	F	H	F + H	F	H	H + F
Moyenne (ans)	76,4	69,2	72,7	23,9	28,2	25,9
Écart type	19,7	21,8	21,1	5,2	7,0	6,4
Nombre Info.	92	98	190	85	76	161
Population	113	115	228	113	115	228
% informations						





Répartition sur les lieux de naissance, de décès et de mariage

Lieux de naissance					
Département(s)	Commune(s)	F	H	H + F	%
Inconnu (00)	Inconnu (00000)	1	3	4	1,8
Allier (03)	Target (03277)		1	1	0,4
Cher (18) 206 HF, 90,4 %	Argenvières (18012)	1		1	0,4
	Assigny (18014)		1	1	0,4
	Bourges (18033)	5	8	13	5,7
	Bué (18039)	1	1	2	0,9
	Châteauneuf-sur-Cher (18058)		1	1	0,4
	Chautay (le) (18062)			1	1

	Cornusse (18072)	1		1	0,4
	Crézancy-en-Sancerre (18079)	66	75	141	61,8
	Flavigny (18095)	1		1	0,4
	Gron (18105)		1	1	0,4
	Humbligny (18111)		1	1	0,4
	Jalognes (18116)		2	2	0,9
	Jars (18117)	2		2	0,9
	Menetou-Râtel (18144)	2		2	0,9
	Neuilly-en-Sancerre (18162)	4	1	5	2,2
	Neuvy-Deux-Clochers (18163)	4	2	6	2,6
	Ourouer-les-Bourdelins (18175)	1	1	2	0,9
	Saint-Amand-Montrond (18197)	1		1	0,4
	Sainte-Gemme-en-Sancerrois (18208)		1	1	0,4
	Saint-Satur (18233)		1	1	0,4
	St-Saturnin (18234)	1	1	2	0,9
	Sancerre (18241)	3	1	4	1,8
	Sens-Beaujeu (18249)	3		3	1,3
	Subligny (18256)		1	1	0,4
	Sury-en-Vaux (18258)	2	2	4	1,8
	Thou (18264)	1		1	0,4
	Veaugues (18272)	2		2	0,9
	Vinon (18287)	2	1	3	1,3
Indre (36)	Poulligny-Notre-Dame (36163)		1	1	0,4
Nièvre (58)	Cosne-Cours-sur-Loire (58086)	1		1	0,4
	Donzy (58102)	1		1	0,4
	Fourchambault (58117)		1	1	0,4
Pyrénées-atlantiques (64)	Bayonne (64102)		1	1	0,4
Savoie (73)	Chambéry (73065)	1		1	0,4
Paris (75)	Paris (75000)	2	1	3	1,3
	Paris 10e (75010)	1		1	0,4
	Paris 14e (75014)	1		1	0,4
	Paris 17e (75017)		1	1	0,4
	Paris 20e (75020)		1	1	0,4
Haute-Vienne (87)	Limoges (87085)		1	1	0,4
Hauts-de-Seine (92)	Levallois-Perret (92044)	1		1	0,4
Seine-Saint-Denis (93)	Livry-Gargan (93046)		1	1	0,4
Val-de-Marne (94)	Fontenay-sous-Bois (94033)	1		1	0,4
Nb communes : 45	Total	113	115	228	100,0
Nb départements : 12	Sur une population	113	115	228	

Lieux de décès					
Département(s)	Commune(s)	F	H	H + F	%
Allier (03)	Lurcy-Lévis (03)		1	1	0,5
	Vichy (03)	1		1	0,5
Ardennes (08)	Rethel (08)		1	1	0,5
Aube (10)	Troyes (10)	1		1	0,5
Cantal (15)	Allanche (15)	1		1	0,5
Cher (18) 113 HF, 61,4 %	Aix-d'Angillon (les) (18)	1		1	0,5
	Aubigny-sur-Nère (18)	1	1	2	1,1
	Azy (18)		1	1	0,5
	Boulleret (18)		1	1	0,5
	Bourges (18)	16	18	34	18,5
	Cosne-Cour-sur-Loire (18)	1		1	0,5
	Cours-les-Barres (18)		1	1	0,5
	Crézancy-en-Sancerre (18)	8	24	32	17,4
	Dun-sur-Auron (18)	2		2	1,1
	Garigny (18)		1	1	0,5
	Henrichemont (18)	1		1	0,5
	Jussy-le-Chaudrier (18)	1		1	0,5
	Neuvy-sur-Barangeon (18)	1		1	0,5
	Nohant-en-Goût (18)		1	1	0,5
	Saint-Amand-Montrond (18)	1		1	0,5
	Saint-Doulchard (18)	3		3	1,6
	Saint-Germain-du-Puy (18)		1	1	0,5
	Sancerre (18)	17	7	24	13,0
	Sury-en-Vaux (18)		1	1	0,5
	Sury-ès-Bois (18)	1		1	0,5
Veaugues (18)		1	1	0,5	
Vierzon (18)		1	1	0,5	
Côte-d'Or (21)	Dijon (21)	1		1	0,5
	Vitteaux (21)	1		1	0,5
Eure-et-Loir (28)	Chateaudun (28)		1	1	0,5
Gard (30)	Anduze (30)		1	1	0,5
Ille-et-Vilaine (35)	Pleurtuit (35)	1		1	0,5
Loir-et-Cher (41)	Blois (41)	1	1	2	1,1
Loire (42)	Firminy (42)		1	1	0,5
Loiret (45)	Chapelle-Saint-Mesmin (la) (45)		1	1	0,5
	Ferté-Saint-Aubin (la) (45)	1		1	0,5
	Gien (45)	2	1	3	1,6
	Orléans (45)		1	1	0,5
Morbihan (56)	Vannes (56)		1	1	0,5
Nièvre (58)	Charité-sur-Loire (la) (58)	1	2	3	1,6

	Cosne-Cours-sur-Loire (58)	10	9	19	10,3
	Nevers (58)		2	2	1,1
	Ouagne (58)	1		1	0,5
Nord (62)	Belle-et-Houllefort (62)	1		1	0,5
Puy-de-Dôme (63)	Saint-Floret (63)		1	1	0,5
Rhône (69)	Bron (69)		2	2	1,1
Saône-et-Loire (71)	Chagny (71)	1		1	0,5
Savoie (73)	Chambéry (73)	1		1	0,5
Paris (75)	Paris 14e (75)	1	3	4	2,2
Seine-Maritime (76)	Rouen (76)		1	1	0,5
Seine-et-Marne (77)	Lagny-sur-Marne (77)	1		1	0,5
	Meaux (77)	1		1	0,5
	Nemours (77)		1	1	0,5
	Ormes-sur-Voulzie (les) (77)	1		1	0,5
	Provins (77)		1	1	0,5
Yvelines (78)	Versailles (78)		1	1	0,5
	Voisin-le-Bretonneux (78)		1	1	0,5
Var (83)	Seyne-sur-Mer (83)	1		1	0,5
Haute-Vienne (87)	Limoges (87)	1		1	0,5
Yonne (89)	Sommecaise (89)		1	1	0,5
Hauts-de-Seine (92)	Châtenay-Malabry (92)	1		1	0,5
	Colombes (92)	1		1	0,5
	Courbevoie (92)		1	1	0,5
	Saint-Cloud (92)	1		1	0,5
Val-de-Marne (94)	Perreux-sur-Marne (le) (94)	1		1	0,5
	Total	89	95	184	100,0
Nb communes : 65	Sur une population	113	115	228	
Nb départements : 28	%	78,8	82,6	80,7	

Lieux de mariage					
Département(s)	Commune(s)	F	H	H + F	%
Aisne (02)	Saint-Quentin (02)	1		1	0,6
Charente (16)	Pontcouvert (16)		1	1	0,6
Cher (18)	Aubigny-sur-Nère (18)	1		1	0,6
	Augy-sur-Aubois (18)		1	1	0,6
	Azy (18)		1	1	0,6
	Bengy-sur-Craon (18)	1	1	2	1,3
	Boulleret (18)		1	1	0,6
	Bourges (18)	1	3	4	2,5
	Bué (18)	1	2	3	1,9
	Chapelotte (la) (18)		1	1	0,6

	Charenton-du-Cher (18)	1		1	0,6
	Crézancy-en-Sancerre (18)	43	24	67	41,9
	Groises (18)	2		2	1,3
	Henrichemont (18)		3	3	1,9
	Humbligny (18)	1	3	4	2,5
	Ivoy-le-Pré (18)	1		1	0,6
	Jalognes (18)		1	1	0,6
	Lantan (18)	1		1	0,6
	Mehun-sur-Yèvre (18)	1		1	0,6
	Menetou-Couture (18)	1		1	0,6
	Menetou-Râtel (18)	2	5	7	4,4
	Menetou-Salon (18)	1	1	2	1,3
	Ménétréol-sous-Sancerre (18)	1		1	0,6
	Montigny (18)	1	2	3	1,9
	Nérondes (18)	1		1	0,6
	Neuilly-en-Sancerre (18)	3	1	4	2,5
	Neuvy-Deux-Clochers (18)	1		1	0,6
	Plaimpied (18)		1	1	0,6
	Saint-Doulchard (18)	1	1	1	0,6
	Saint-Satur (18)	1		2	1,3
	Sancerre (18)		2	2	1,3
	Sens-Beaujeu (18)	1	4	5	3,1
	Subligny (18)		1	1	0,6
	Sury-en-Vaux (18)	1	1	2	1,3
	Sury-ès-Bois (18)	2		2	1,3
	Veaugues (18)	1	1	2	1,3
	Vinon (18)	1		1	0,6
Loire (42)	Saint-Etienne (42)		1	1	0,6
Loiret (45)	Orléans (45)	1		1	0,6
Meuse (55)	Maizey (55)		1	1	0,6
Nièvre (58)	Nevers (58)	2	1	3	1,9
Pas-de-Calais (62)	Lens (62)	1		1	0,6
Paris (75)	Paris 10e (75)		1	1	0,6
	Paris 11e (75)	1	1	2	1,3
	Paris 15e (75)	1		1	0,6
	Paris 16e (75)	1		1	0,6
	Paris 17e (75)	2		2	1,3
	Paris 18e (75)	1		1	0,6
	Paris 1e (75)		1	1	0,6
	Paris 6e (75)		1	1	0,6
	Paris 8e (75)		3	3	1,9
	Paris 9e (75)	1		1	0,6

Seine-et-Marne (77)	Seine-Port (77)		1	1	0,6
Hauts-de-Seine (92)	Gennevilliers (92)		1	1	0,6
	Montrouge (92)		1	1	0,6
	Total	85	75	160	100,0
Nb communes : 55	Sur une population	113	115	228	
Nb départements : 11	%	75,2	65,2	70,2	

Répartition dans les autres recensements

Les individus sont présents dans les recensements de Crézancy-en-Sancerre de :

Recensements	F	%	H	%
1911	6	5,3	6	5,2
1921	14	12,4	12	10,4
1926	3	2,7	5	4,3
1931	6	5,3	3	2,6
1936	8	7,1	4	3,5
1946	10	8,8	13	11,3
1911-1921	4	3,5	2	1,7
1911-1921-1926	1	0,9		0,0
1911-1921-1926-1931	2	1,8	1	0,9
1911-1921-1926-1931-1936		0,0	1	0,9
1911-1921-1926-1931-1936-1946	1	0,9	7	6,1
1911-1921-1926-xxxx-1936-1946	1	0,9	1	0,9
1911-1921-1926-xxxx-1936	2	1,8	1	0,9
1911-1921-xxxx-1931-1936	1	0,9		0,0
1911-1921-xxxx-1931-1936-1946		0,0	1	0,9
1911-xxxx-1926-1931		0,0	1	0,9
1921-1926	8	7,1	9	7,8
1921-1926-1931	15	13,3	8	7,0
1921-1926-1931-1936	5	4,4	10	8,7
1921-1926-1931-1936-1946	8	7,1	16	13,9
1921-1926-1931-xxxx-1946	1	0,9	4	3,5
1921-1926-xxxx-1936-1946	1	0,9	1	0,9
1921-1926-xxxx-1936		0,0	1	0,9
1921-1926-xxxx-xxxx-1946	2	1,8		0,0
1921-xxxx-1931	1	0,9		0,0
1921-xxxx-xxxx-xxxx-1946	1	0,9	3	2,6
1921-xxxx-1931-xxxx-1946		0,0	1	0,9
1926-1931-1936-1946	1	0,9		0,0

Ce document est la propriété de Raffaitin Gérard, 20 bis rue des Velettes, 92150 Suresnes.
Il peut être utilisé, reproduit ou communiqué sans son autorisation.

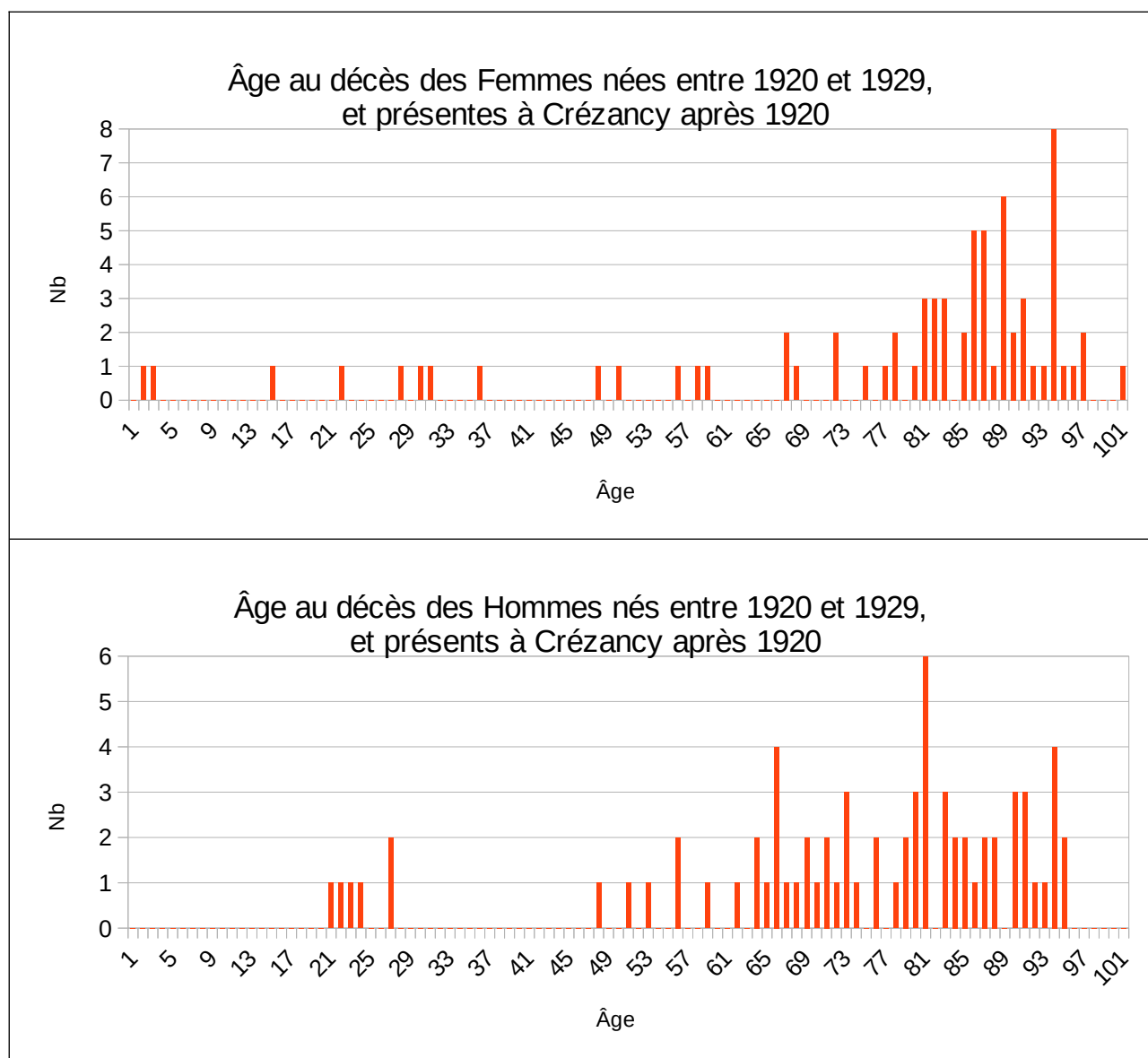
Recensements	F	%	H	%	
1926-1931	6	5,3	1	0,9	
1931-1936-1946		0,0	2	1,7	
1936-1931-xxxx-1946	1	0,9		0,0	
1936-1946	4	3,5	1	0,9	
Total	113	100,0	115	100,0	

32 groupes.

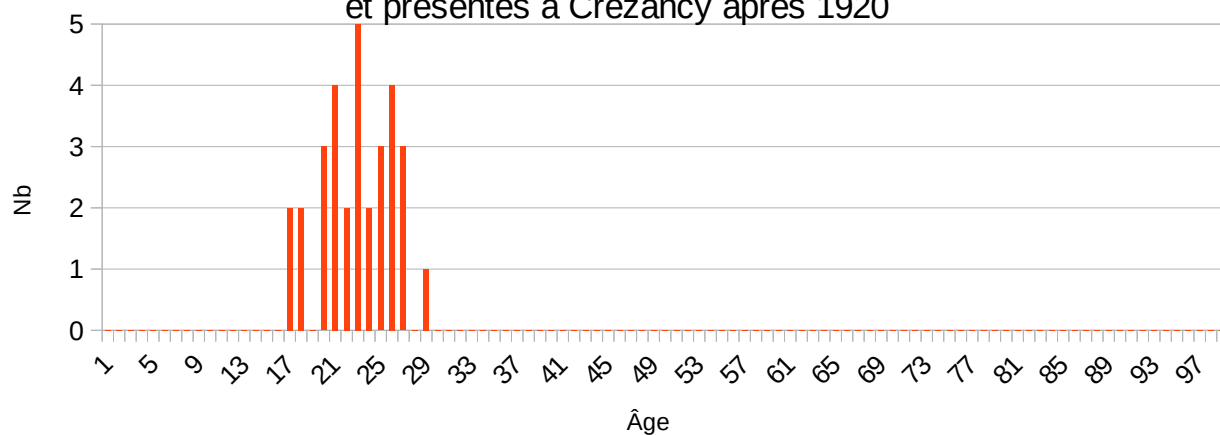
Tranche 1920 - 1929

Âge au décès et au mariage

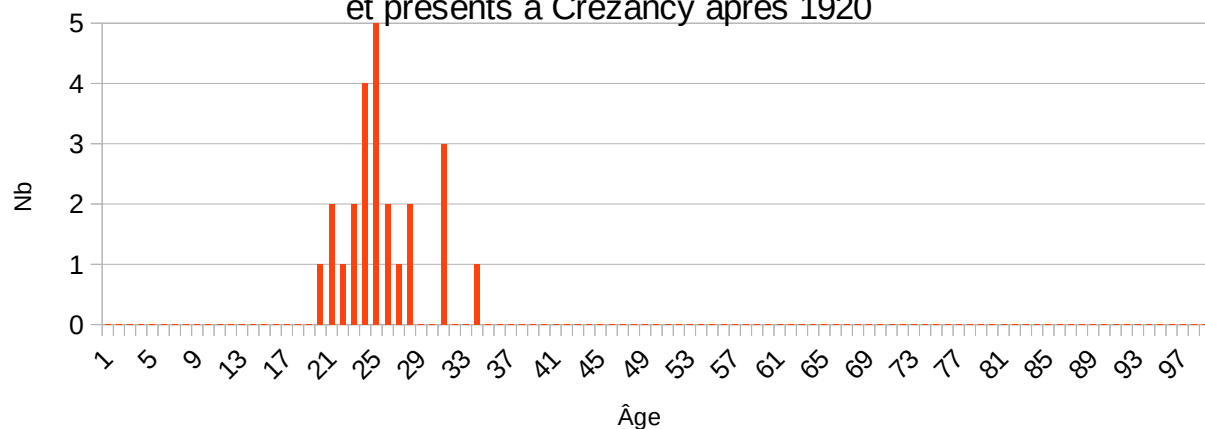
1920 - 1929	Âge décès			Âge mariage		
	F	H	F + H	F	H	H + F
Moyenne (ans)	75,7	72,2	73,6	21,9	24,5	23,1
Écart type	23,1	18,8	21,1	3,2	3,5	3,5
Nombre Info.	71	72	143	31	24	55
Population	97	106	203	97	106	203
% informations	73,2	67,9	70,4	32,0	22,6	27,1



Âge au mariage des Femmes nées entre 1920 et 1929,
et présentes à Crézancy après 1920



Âge au mariage des Hommes nés entre 1920 et 1929,
et présents à Crézancy après 1920



Répartition sur les lieux de naissance, décès et de mariage

Lieux de naissance						
Département(s)	Commune(s)	F	H	H + F	%	
Inconnu (00)	Inconnu (00000)		4	4	2,0	
	Pupille (00001) (00001)		2	2	1,0	
Ain (01)	Seysssel (01407)	1		1	0,5	
Cher (18) 180 HF, 88,7 %	Argenvières (18012)	1	1	2	1,0	
	Azy (18019)		1	1	0,5	
	Bourges (18033)	2	10	12	5,9	
	Clémont (18067)		1	1	0,5	
	Cours-les-Barres (18075)	1		1	0,5	
	Crézancy-en-Sancerre (18079)	53	61	114	56,2	
	Gardefort (18098)	3	1	4	2,0	
	Henrichemont (18109)	1		1	0,5	
	Jalognes (18116)	1		1	0,5	
	Jars (18117)	1		1	0,5	
	Laverdines (18123)			1	1	0,5
	Léré (18125)	1	1	2	1,0	
	Lunery (18133)	1		1	0,5	
	Menetou-Râtel (18144)	6		6	3,0	
	Menetou-Salon (18145)	1		1	0,5	
	Méry-ès-Bois (18149)	1		1	0,5	
	Montigny (18151)	1	1	2	1,0	
	Morlac (18153)	1		1	0,5	
	Neuilly-en-Sancerre (18162)	1		1	0,5	
	Neuvy-Deux-Clochers (18163)	1		1	0,5	
	Noyer (le) (18168)			1	1	0,5
	Oizon (18170)			1	1	0,5
	Parassy (18176)			1	1	0,5
	Saint-Léger-le-Petit (18220)	2		2	1,0	
	Saint-Palais (18229)			1	1	0,5
	Sancergues (18240)	1	1	2	1,0	
	Sens-Beaujeu (18249)	2	2	4	2,0	
	Sury-en-Vaux (18258)	1	1	2	1,0	
	Thauvenay (18262)	1	1	2	1,0	
	Thou (18264)	2		2	1,0	
Vailly-sur-Sauldre (18269)			4	4	2,0	
Veaugues (18272)	2	1	3	1,5		
Loiret (45)	Neuville-sur-Essonne (la) (45225)	1		1	0,5	
Nièvre (58)	Cosne-Cours-sur-Loire (58086)	1	1	2	1,0	

	Pouilly-sur-Loire (58215)		1	1	0,5
Paris (75)	Paris (75000)	1	2	3	1,5
	Paris 6e (75006)		1	1	0,5
	Paris 13e (75013)	1		1	0,5
	Paris 14e (75014)	1	1	2	1,0
	Paris 15e (75015)	2		2	1,0
Hauts-de-Seine (92)	Boulogne-Billancourt (92012)		1	1	0,5
	Neuilly-sur-Seine (92051)	1		1	0,5
Seine-Saint-Denis (93)	St-Denis (93066)		1	1	0,5
Nb communes : 46	Total	97	106	203	100,0
Nb départements : 8	Sur une population	97	106	203	

Lieux de décès						
Département(s)	Commune(s)	F	H	H + F	%	
Allier (03)	Varenes-sur-Allier (03)		1	1	0,7	
Charente (16)	Saint-Michel (16)		2	2	1,4	
Charente-Maritime (17)	Rochelle (la) (17)		1	1	0,7	
Cher (18) 106 HF, 75,2 %	Aix-d'Angillon (les) (18)	1		1	0,7	
	Bannay (18)	1		1	0,7	
	Bourges (18)	21	23	44	31,2	
	Crézancy-en-Sancerre (18)	7	11	18	12,8	
	Garigny (18)	1		1	0,7	
	Mehun-sur-Yèvre (18)	1		1	0,7	
	Nérondes (18)	1		1	0,7	
	Noyer (le) (18)	1		1	0,7	
	Précy (18)	2		2	1,4	
	Saint-Amand-Montrond (18)			1	1	0,7
	Saint-Doulchard (18)			1	1	0,7
	Saint-Satur (18)	3		3	2,1	
	Sancerre (18)	13	10	23	16,3	
	Sens-Beaujeu (18)			2	2	1,4
	Sury-en-Vaux (18)	1	1	2	1,4	
	Vailly-sur-Sauldre (18)			1	1	0,7
Vierzon (18)	2	1	3	2,1		
Eure-et-Loir (28)	Loup (la) (28)		1	1	0,7	
	Vernouillet (28)	1		1	0,7	
Indre-et-Loire (37)	Tours (37)		1	1	0,7	
Loiret (45)	Bonny-sur-Loire (45)		1	1	0,7	
	Orléans (45)	1	1	2	1,4	
	Pithiviers (45)	1		1	0,7	
	Saran (45)	1		1	0,7	

Haute-Marne (52)	Langres (52)		1	1	0,7
Morbihan (56)	Malestroit (56)	1		1	0,7
Moselle (57)	Metz (57)		1	1	0,7
Nièvre (58)	Cosne-Cours-sur-Loire (58)	2	2	4	2,8
	Imphy (58)	1		1	0,7
	Nevers (58)	3	4	7	5,0
	Colmar (68)		1	1	0,7
Paris (75)	Paris 14e (75)	1		1	0,7
	Paris 5e (75)	1		1	0,7
Seine-et-Marne (77)	Moret-sur-Loing (77)	1		1	0,7
Yvelines (78)	Chesnay (le) (78)		1	1	0,7
Tarn-et-Garonne (82)	Saint-Etienne-de-Tulmont (82)	1		1	0,7
Seine-Saint-Denis (93)	Villepinte (93)	1		1	0,7
Pays Étrangers	Tkap Nuri, Indochine, Asie		1	1	0,7
	Total	71	70	141	100,0
Nb communes : 41	Sur une population	97	106	203	
Nb départements : 17	%	73,2	66,0	69,5	

Lieux de mariage						
Département(s)	Commune(s)	F	H	H + F	%	
Charente (16)	Courronne (la) (16)		1	1	1,8	
Cher (18)	Asnières-les-Bourges (18)		1	1	1,8	
	Bourges (18)	1	1	2	3,6	
	Crézancy-en-Sancerre (18)	23	9	32	57,1	
	Dun-sur-Auron (18)	1		1	1,8	
	Feux (18)		1	1	1,8	
	Henrichemont (18)	1		1	1,8	
	Humbligny (18)			2	2	3,6
	Léré (18)			1	1	1,8
	Lunery (18)			1	1	1,8
	Menetou-Râtel (18)			1	1	1,8
	Méry-ès-Bois (18)	1		1	1,8	
	Morogues (18)	1		1	1,8	
	Neuilly-en-Sancerre (18)	1		1	1,8	
	Saint-Amand-Montrond (18)			1	1	1,8
	Sens-Beaujeu (18)			3	3	5,4
	Thou (18)	1		1	1,8	
Torteron (18)	1	1	2	3,6		
Vasselay (18)	1		1	1,8		
Pays Étrangers (99)	Casablanca, Maroc (99)		1	1	1,8	
	Total	32	24	56	100,0	

Nb communes : 20	Sur une population	97	106	203	
Nb départements : 3	%	33,0	22,6	27,6	

Répartition dans les autres recensements

Les individus sont présents dans les recensements de Crézancy-en-Sancerre de :

Recensements	F	%	H	%	
1921	5	5,2	1	0,9	99 HF, 48,8 %
1926	7	7,2	10	9,4	
1931	16	16,5	8	7,5	
1936	10	10,3	14	13,2	
1946	15	15,5	13	12,3	
1921-1926			1	0,9	15 HF, 7,4 %
1921-1926-1931	2	2,1	3	2,8	
1921-1926-1931-1936	1	1,0	1	0,9	
1921-1926-1931-1936-1946	3	3,1	4	3,8	
1921-1926-xxxx-1936-1946	1	1,0			
1926-1931	3	3,1	10	9,4	52 HF, 25,6 %
1926-1931-1936	4	4,1	8	7,5	
1926-1931-1936-1946	13	13,4	14	13,2	
1926-xxxx-xxxx-1946	1	1,0			2 HF
1926-xxxx-1936-1946			1	0,9	
1931-1936	4	4,1	8	7,5	34 HF, 16,7
1931-1936-1946	11	11,3	8	7,5	
1936-1946	1	1,0	2	1,9	
Total	97	100,0	106	100,0	

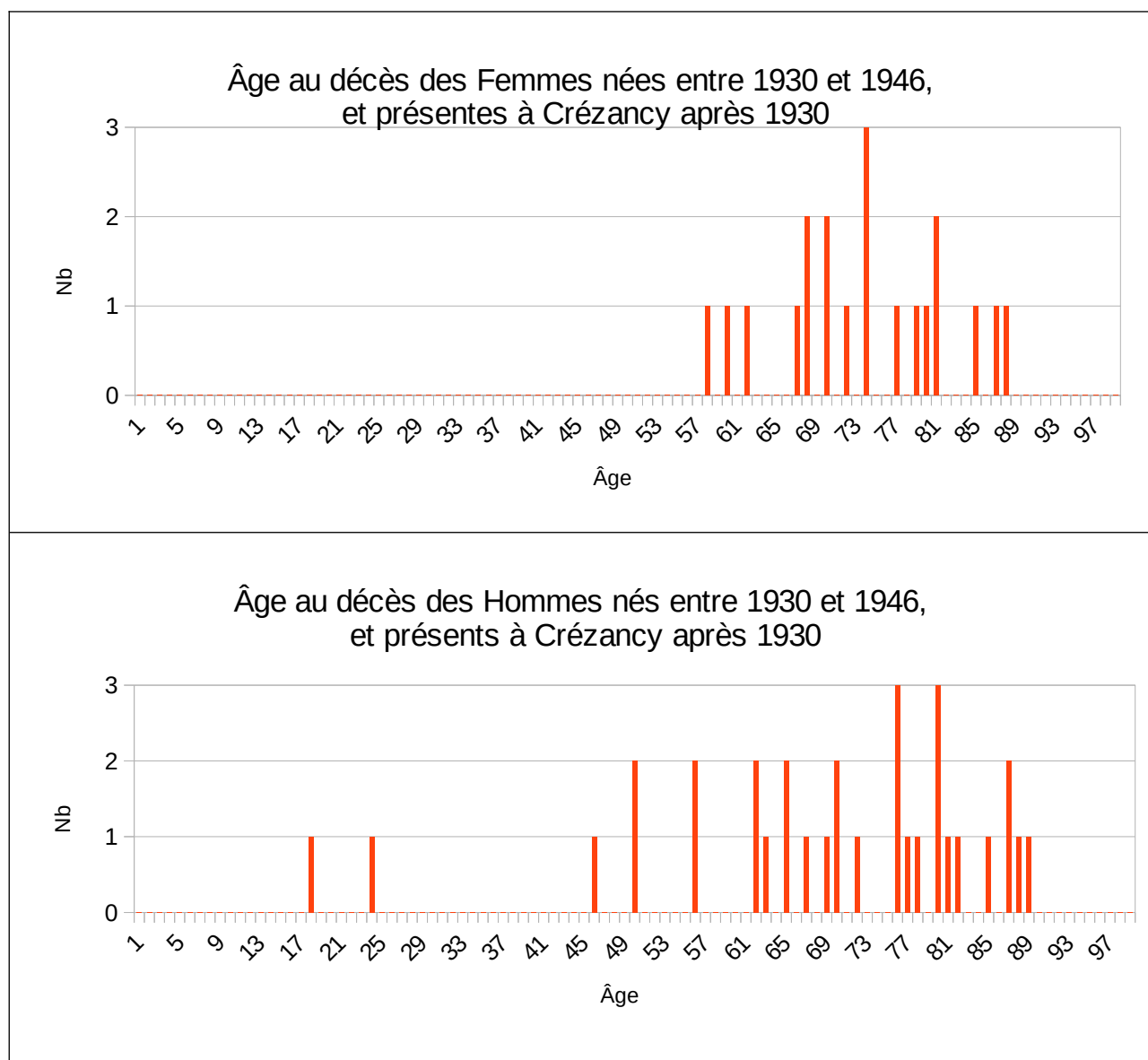
18 groupes

Tranche 1930 - 1946

Âge au décès et au mariage

1930 - 1946	Âge décès			Âge mariage		
	F	H	F + H	F	H	H + F
Moyenne (ans)	72,7	67,3	69,4	24,5	23,0	24,0
Écart type	8,6	17,1	14,5	2,12		1,7
Nombre Info.	20	32	52	2	1	3
Population	63	68	131	63	68	131
% informations	31,7	47,1	39,7	3,2	1,5	2,3

Pas de graphique pour les mariages par manque de données.



Répartition sur les lieux de naissance, décès et de mariage

Lieux de naissance					
Département(s)	Commune(s)	F	H	H + F	%
Inconnu (00)	Inconnu (00000)	14	9	23	17,6
Cher (18) 102 HF, 77,9 %	Argenvières (18012)	1		1	0,8
	Bourges (18033)		1	1	0,8
	Crézancy-en-Sancerre (18079)	44	39	83	63,4
	Menetou-Râtel (18144)	1	1	2	1,5
	Nérondes (18160)		1	1	0,8
	Neuilly-en-Sancerre (18162)		2	2	1,5
	Nohant-en-Goût (18166)		2	2	1,5
	Noyer (le) (18168)		1	1	0,8
	Sancerre (18241)		5	5	3,8
	Sury-ès-Bois (18259)	1		1	0,8
	Veaugues (18272)	1	1	2	1,5
Vierzon (18279)			1	1	0,8
Loiret (45)	Orléans (45234)	1		1	0,8
Nièvre (58)	Cosne-Cours-sur-Loire (58086)		2	2	1,5
Paris (75)	Paris (75000)		1	1	0,8
	Paris 12e (75012)		1	1	0,8
Essonne (91)	Athis-Mons (91027)		1	1	0,8
Nb communes :	Total	63	68	131	100,0
Nb départements :	Sur une population	63	68	131	

Lieux de décès					
Département(s)	Commune(s)	F	H	H + F	%
Cher (18)	Aix-d'Angillon (les) (18)	1		1	2,0
	Bourges (18)	9	11	20	39,2
	Crézancy-en-Sancerre (18)	3	3	6	11,8
	Henrichemont (18)	1		1	2,0
	Herry (18)		1	1	2,0
	Menetou-Râtel (18)		1	1	2,0
	Saint-Amand-Montrond (18)		1	1	2,0
	Saint-Florent-sur-Cher (18)		1	1	2,0
	Saint-Germain-du-Puy (18)		1	1	2,0
	Saint-Satur (18)		1	1	2,0
	Sancerre (18)		3	3	5,9

	Sens-Beaujeu (18)		1	1	2,0
	Soye-en-Septaine (18)		1	1	2,0
	Veaugues (18)	1		1	2,0
	Vierzon (18)		1	1	2,0
Doubs (25)	Montbéliard (25)		1	1	2,0
Loiret (45)	Gien (45)		1	1	2,0
Maine-et-Loire (49)	Angers (49)	1		1	2,0
Nièvre (58)	Charité-sur-Loire (la) (58)	2		2	3,9
	Cosne-Cours-sur-Loire (58)		2	2	3,9
	Nevers (58)	1		1	2,0
Paris (75)	Paris 12e (75)	1		1	2,0
	Paris 15e (75)		1	1	2,0
	Total	20	31	51	100,0
Nb communes : 23	Sur une population	63	68	131	
Nb départements : 6	%	31,7	45,6	38,9	

Lieux de mariage					
Département(s)	Commune(s)	F	H	H + F	%
Cher (18)	Crézancy-en-Sancerre (18)	1		1	33,3
	Neuvy-Deux-Clochers (18)		1	1	33,3
Paris (75)	Paris 12e (75)	1		1	33,3
	Total	2	1	3	100,0
Nb communes : 3	Sur une population	63	68	131	
Nb départements : 2	%	3,2	1,5	2,3	

Répartition dans les autres recensements

Les individus sont présents dans les recensements de Crézancy-en-Sancerre de :

Recensements	F	%	H	%	
1931	4	6,3			103 HF, 78,6 %
1936	9	14,3	15	22,1	
1946	36	57,1	39	57,4	
1931-1936		0,0	2	2,9	28 HF, 21,4 %
1931-1936-1946	2	3,2	3	4,4	
1936-1946	12	19,0	9	13,2	
Total	63	100,0	68	100,0	

6 groupes.

Historique du document

Édition n°1 du 3 décembre 2023

Original

Table des matières

Evolution du nombre d'habitants de Crézancy-en-Sancerre.....	2
Evolution par lieux-dits du nombre d'habitants.....	3
Evolution en pourcentage du nombre d'habitants par lieux-dits.....	4
Evolution du nombre de maisons occupées par lieux-dits.....	5
Evolution du nombre de ménages par lieux-dits.....	6
Evolution des maisons et du nombre de personnes par ménage.....	7
Evolution des types de familles.....	8
Evolution par type de personnes dans les familles.....	9
Evolution de la qualité des informations sur les dates de naissances.....	10
Evolution du nombre des enfants scolarisés.....	11
Evolution de la répartition par décade de l'âge de la population.....	12
Evolution de l'âge de la population.....	15
Evolution du lieu de naissance.....	15
Evolution par professions.....	16
Les individus sans profession.....	16
Sans profession (âge > 19 ans).....	16
Professions par domaine.....	18
Professions d'administration et des finances (AF) :.....	18
Professions liées à la banque, aux assurances, à la gestion de biens (BA) :.....	18
Professions liées aux constructions et bâtiments (CB) :.....	19
Professions liées à l'entretien du corps (CF) :.....	19
Domestiques et assimilés (DD) :.....	20
Professions liées à l'enseignement et au culte (EC) :.....	20
Professions liées à l'entreprise et l'industrie (EI) :.....	20
Professions liées à l'entretien des routes (ER) :.....	21
Professions liées aux forces de l'ordre (GG) :.....	21
Marchands et ouvriers liés à l'habillement (HA) :.....	22
Professions liées aux hôtels, cafés, restaurants (HR) :.....	23
Professions liées aux informations (IP) :.....	23
Professions liées à la médecine (ME) :.....	24
Marchands et ouvriers liés aux travaux du fer, du cuir, de la laine, du bois etc sauf habillement (MO) :.....	24
Marchands, ouvriers liés à la vente de nourriture (NO) :.....	25
Rentiers et assimilés (RE) :.....	25
Professions liées au tribunal et notariales (TN) :.....	26
Professions liées au transport (TR) :.....	26
Professions de ventes diverses (VD) :.....	27
Vignerons et assimilés (travaillant la terre) (VV) :.....	27
Récapitulatif des professions par domaine.....	29
Evolution des patronymes.....	31
Evolution des prénoms.....	33
Evolution dans les données complémentaires trouvées dans les archives.....	35
Liste des étrangers.....	35
Répartition des Dates de Naissance.....	36
Répartition des Dates de Décès.....	38
Tranche avant 1820.....	41
Âge au décès et au mariage.....	41

Répartition sur les lieux de naissance, décès et de mariage.....	42
Répartition dans les recensements.....	44
Tranche 1820 - 1829.....	45
Âge au décès et au mariage.....	45
Répartition sur les lieux de naissance, décès et de mariage.....	46
Répartition dans les recensements.....	48
Tranche 1830 - 1839.....	49
Âge au décès et au mariage.....	49
Répartition sur les lieux de naissance, décès et de mariage.....	50
Répartition dans les autres recensements.....	53
Tranche 1840 - 1849.....	54
Âge au décès et au mariage.....	54
Répartition sur les lieux de naissance, de décès et de mariage.....	55
Répartition dans les autres recensements.....	58
Tranche 1850 - 1859.....	60
Âge au décès et au mariage.....	60
Répartition sur les lieux de décès et de mariage.....	61
Répartition dans les autres recensements.....	65
Tranche 1860 - 1869.....	67
Âge au décès et au mariage.....	67
Répartition sur les lieux de naissance, de décès et de mariage.....	69
Répartition dans les autres recensements.....	73
Tranche 1870 - 1879.....	76
Âge au décès et au mariage.....	76
Répartition sur les lieux de naissance, décès et de mariage.....	77
Répartition dans les autres recensements.....	83
Tranche 1880 - 1889.....	86
Âge au décès et au mariage.....	86
Répartition sur les lieux de naissance, décès et de mariage.....	88
Répartition dans les autres recensements.....	94
Tranche 1890 – 1899.....	97
Âge au décès et au mariage.....	97
Répartition sur les lieux de naissance, de décès et de mariage.....	99
Répartition dans les autres recensements.....	106
Tranche 1900 - 1909.....	108
Âge au décès et au mariage.....	108
Répartition sur les lieux de naissance, décès et de mariage.....	110
Répartition dans les autres recensements.....	116
Tranche 1910 - 1919.....	118
Âge au décès et au mariage.....	118
Répartition sur les lieux de naissance, de décès et de mariage.....	119
Répartition dans les autres recensements.....	124
Tranche 1920 - 1929.....	126
Âge au décès et au mariage.....	126
Répartition sur les lieux de naissance, décès et de mariage.....	128
Répartition dans les autres recensements.....	131
Tranche 1930 - 1946.....	132
Âge au décès et au mariage.....	132

Ce document est la propriété de Raffaitin Gérard, 20 bis rue des Velettes, 92150 Suresnes.
Il peut être utilisé, reproduit ou communiqué sans son autorisation.

Répartition sur les lieux de naissance, décès et de mariage.....	133
Répartition dans les autres recensements.....	134
Historique du document.....	135
Édition n°1 du 3 décembre 2023.....	135

Dépôt légal : 4ème Trimestre 2023