

Informations et Statistiques sur le Recensement de 1921 de Crézancy-en-Sancerre, Cher

Des nouvelles versions de ce document seront réalisées suivant l'accès des archives en ligne pour compléter les données complémentaires.

Informations sur le recensement

Les deux dernières pages du document du Recensement de Crézancy-en-Sancerre de 1921, ci-dessous :

Relevé des Totaux de chaque page					
Numéros des Pages	Nombre				
	De maisons	De ménages	D'individus	De Français	d'Étrangers
1	15	15	30	30	
2	15	15	30	30	
3	8	9	30	30	
4	9	10	30	30	
5	11	11	30	30	
6	10	10	30	30	
7	11	11	30	30	
8	13	13	30	30	
9	9	9	30	30	
10	11	11	30	30	
11	10	10	30	30	
12	9	9	30	30	
13	10	10	30	30	
14	10	10	30	30	
15	11	11	30	30	
16	9	9	30	30	
17	12	12	30	30	
18	10	10	30	30	
19	10	11	30	30	
20	8	8	30	30	
21	7	7	30	30	
22	11	11	30	30	
23	11	12	30	30	
24	9	9	30	30	
25	9	9	30	30	
26	9	9	30	30	
27	8	8	30	30	
28	10	11	30	30	
29	11	11	30	30	
30	11	11	30	30	
31	8	8	30	30	
32	11	11	30	30	
33	8	8	30	30	
34	9	9	30	30	
35	2	2	11	11	
36					
37					
38					
39					
40					
41					
42					
43					
44					
45					
46					
47					
48					
49					
50					
A reporter..	345	350	1031	1031	

RÉCAPITULATIF DU RECENSEMENT NOMINATIF

A. Tableau récapitulatif de la population inscrite sur la liste nominative et répartition de cette population en population agglomérée et population éparsé.

Quartiers, villages, hameaux sections ou rues	Nombre				
	de maisons	de ménages	d'individus	de Français	d'Étrangers
1) Quartiers, sections ou rues formant l'agglomération du chef-lieu					
Le Bourg avec ses annexes de Pisse-l'Oison et Bel-Air	67	69	175	175	
Total de la population agglomérée au chef-lieu	67	69	175	175	
2) Section, villages, hameaux, fermes et habitations en dehors de l'agglomération du chef-lieu, formant la population dite éparsé					
Reigny	48	48	137	137	
Champtin	32	32	97	97	
La Barbotaine	5	5	13	13	
Le Grand Senais	8	8	23	23	
Le Petit Senais	10	10	30	30	
Le Briou	43	44	131	131	
Les Epinières	21	21	65	65	
Les Epsailles	23	24	78	78	
Les Clouzeaux	14	14	51	51	
Les Gallands	9	9	23	23	
Ferrières	12	13	40	40	
Les Mauvains	4	4	8	8	
Bois Girard	11	11	35	35	
Le Moulin Jamet	10	10	32	32	
Villeprévoir	10	10	31	31	
La Fangeuse	1	1	7	7	
Les Robineaux	5	5	13	13	
Les Quatre Vents	4	4	12	12	
La Clouzelle	3	3	11	11	
Sacy	1	1	4	4	
Vauvredon	2	2	10	10	
Le Grand Champ	1	1	5	5	
Total de la population éparsé	277	280	856	856	
Report de la population agglomérée au chef-lieu	67	69	175	175	
TOTAL GÉNÉRAL de la population inscrite sur la liste nominative	344	349	1031	1031	

B. Tableau récapitulatif de la population comptées à part en exécution de l'article 2 du décret du 5 octobre 1920.

Catégories de Population	Nombre		
	d'individus	De Français	d'Étrangers
• Réfugiés	2	2	
• Corps de troupes de terre et de mer			
• Maisons centrales de force et de correction			
• Maisons d'éducation correctionnelle et colonies agricoles des jeunes détenus			
• Maisons d'arrêt, de justice et de correctionnelle			
• Dépôts de mendicité			
• Asiles d'aliénés			
• Hospices, <i>chez divers particuliers</i>			
• Lycées et collèges communaux			
• Écoles spéciales			
• Séminaires			
• Maisons d'éducation et écoles avec pensionnat			
• Communautés religieuses			
• Réfugiés à la solde de l'État			
• Ouvriers étrangers à la commune attachés aux chantiers temporaires de travaux publics			
TOTAL de la population comptée à part	2	2	

C. Récapitulation Générale de la population de la commune.

Population agglomérée au chef-lieu (1 ^{er} section du cadre A)		175
Population épars (2 ^e section du cadre A)		856
Total formant la population municipale (Total cadre A)		1031
Population comptée à part conformément à l'article 2 du décret du 5 octobre 1920 (Total du cadre B)		2
Total Général de la population de la commune		1033
Dont	Présents le jour du recensement	1026
	Absent le jour du recensement	7
Nés au cours des années	1920 ou 1921	23
	1901 à 1919 (1 à 19 ans)	284
	1881 à 1900 (20 à 39 ans)	226
	1861 à 1880 (40 à 59 ans)	253
	1860 et antérieurement (60 ans et plus)	247

A Crézancy le 31 mars 1921, le Maire : Roulin ?

Informations sur le recensement

Le recensement de Crézancy-en-Sancerre en 1921 a été réalisé conforme à la demande, le bourg et les hameaux.

Le recensement contenait le patronyme de l'époux et pas celui de naissance de l'épouse. Souvent un prénom est indiqué, le prénom usuel, qui peut être le premier, ou le dernier, ou l'un des prénoms donnés à la naissance.

L'année et le lieu de naissance de l'individu, sa nationalité, sa profession, sa situation dans le ménage sont indiqués. Des erreurs de un à deux ans ont été décelées pour les personnes très âgées.

Le compteur des maisons, ménages et individus sont mis à 1 à chaque début de page.

Pour le besoin informatique et de compréhension des différentes listes résultants de tri, j'ai décidé que :

- le compteur des maisons démarre à un pour chaque lieu.
- Le compteur des ménages soit celui du registre.
- Le compteur des individus soit celui du registre, sauf si le traitement d'un ménage n'est pas terminé en fin de page et qui se poursuit à la page suivante, le compteur des individus se poursuit jusqu'à la fin du ménage.

Les statistiques ne traitent que les 1031 personnes du recensement.

Problème sur le récapitulatif

La répartition suivant l'âge est difficile à lire, j'ai dû interpréter le chiffre nés au cours de 1881 à 1900 à 226.

Problèmes de saisie

Gros problème, lié à la numérotation des maisons, ménages et individus.

De nombreuses autres erreurs ont été vues et corrigées.

Doublons

Lorsque j'ai créé un code individu, c'était pour suivre l'individu à travers les recensements. S'il déménageait, s'il changeait d'emploi, je pouvais le suivre. Puis j'ai voulu vérifier, s'il n'avait pas été compté deux fois par le recenseur et comprendre pourquoi.

Le code individu :

Un code individu a été saisi pour chaque individu. Il est constitué :

- du sexe de la personne, une lettre F : Homme, H : Homme (parfois le sexe ne peut pas être déterminé : Marie a été utilisé pour les femmes et hommes. La profession de domestique est utilisé pour les hommes et femmes.)
- de l'année de naissance, quatre chiffres : 1791, 1870, etc (l'année est calculée à partir de l'âge indiqué, mais cette âge est donné avec plus ou moins de précision. Lorsque l'acte de naissance est trouvé, l'année est sûre. Sauf dans le cas d'une naissance déclaré l'année suivante pour les naissances de la fin d'une année. Je prends la date de naissance et non la date de l'acte.)
- du mois de naissance, deux chiffres : 03 pour mars, 11 pour novembre (le mois est mis par défaut à 00, Lorsque l'acte de naissance est trouvé, le mois est sûr. Sauf dans le cas d'une naissance déclaré le mois suivant pour les naissances de la fin d'un mois. Je prends la date de naissance et non la date de l'acte.),
- un séparateur : un point
- du code INSEE de la commune, cinq chiffres : deux chiffres pour le département et trois chiffres pour la commune. Pour les personnes nées à l'étranger, le code INSEE du pays est mis, il commence par 99. Pour les personnes n'ayant pas de lieu de naissance connu, 00000 est mis,
- un séparateur : un point
- de trois lettres représentant le nom et le premier prénom. Pour le nom : la 1^{er} lettre et la 3^{ème} lettre est prise. Pour le prénom : la 1^{er} lettre est prise. Exemples :
 - Picard Marie : PCM
 - Pinard Marguerite : PNM

Problème : Pour différencier deux jumeaux ou deux personnes nés dans la même lieu de naissance et dans le même mois, un chiffre ou une lettre est ajoutée.

Exemple :

- Ducroux Marie (F181802.18039.DCM) : °20/2/1818 Bué (18), x22/4/1849 Bué (18), époux Ducroux Silvain (°23/11/1809 Bué (18))

- Ducroux Marie Thérèse (F181802.18039.DCMT) : °9/2/1818 Bué (18), +15/4/1907 Bué (18), x3/11/1846 Bué (18), époux Pinon François (°31/12/1813 Sancerre (18), +13/4/1869 Bué (18))

- Ducroux Marie Louise (F186409.18039.DCM) : °20/9/1864 Bué (18), x28/5/1884 Bué (18), époux Ducroux François Abel (°13/2/1857 Bué (18)), Père : Ducroux François, Mère : Raffaitin Marie Suzanne

- Ducroux Marie Lucie (F186409.18039.DCMT) : °13/9/1864 Bué (18), x24/7/1894 Bué (18), époux Turpin Jean (°20/3/1843 Menetou-Râtel (18)), Père : Ducroux François Abel, Mère : Ducoux Jeanne

- Roger Marie Germaine Emélie (F187601.18039.RGMG) : °14/1/1876 Bué (18),

- Roger Marie Louise Augustine (F187601.18039.RGML) : °11/1/1876 Bué (18), +18/1/1971 Châteauroux (36)

Dans le recensement de 1891 de Bué (18), deux Moreux Jean Baptiste sont nés à un jour de différence :

• Moreux Jean Baptiste né le 8/11/1879 à Bué, Père : Moreux Jean Baptiste Alexandre et Mère : Ducroux Marie Pauline, Code Individu : H187911.18039.MRJB.

• Moreux Jean Baptiste Lucien né le 9/11/1879 à Bué, Père : Moreux Pierre Emile et Mère : Boin Rosalie, Code Individu : H187911.18039.MRJB

Aucun doublon trouvé dans le recensement de 1921 :

Les statistiques n'ont pas de doublons.

Lieux de naissance

Les lieux de naissance ont été standardisés : Nom de commune au format officiel suivi du code INSEE entre parenthèse. Exemple : Sancerre (18241).

Les lieux de naissance non compréhensibles ou non précis, ou étrangers, ont été mis sous la dénomination Inconnu (00000), et les informations relevées ont été mises dans les observations.

Un individu est né à l'étranger :

1921 -	Folio	Mai.	Mén.	Ind.	Nom	Prénom	Age	Origine
Bourg	3	31	1	5	DURAND	Colette Joséphine	58	Suisse

Sur les 1031 individus, aucun individu a un lieu de naissance inconnu (0,0%) :

1921 -	Folio	Mai.	Mén.	Ind.	Nom	Prénom	Age	Métier

Les pensionnaires

Les 19 pensionnaires sont (1,8 %) :

1921 -	Folio	Mai.	Mén.	Ind.	Noms	Prénoms	Age	Lieu de Naissance
Bourg	2	21	6	17	LAGNEAU	Louis Romble Mathieu	62	Crézancy-en-Sancerre (18079), Domestique agricole
Bourg	3	31	1	7	GREGOIRE	Jules Léon	11	Crézancy-en-Sancerre (18079)
Bourg	4	44	6	19	BRAGARD	Léon	19	Chaleix (24095), Receveur des contributions indirectes
Bourg	6	58	11	33	HUSS	Lucienne	11	Paris 10e (75010)
Bourg	6	58	11	34	MARTEAU	Raymonde	6	Paris (75000)
Bourg	6	58	11	35	SARGESSE	Paulette	4	Paris (75000)
Clouzeaux	26	6	5	16	DESSAIR	Joseph	14	Paris 6e (75006)
Clouzeaux	26	6	5	17	MONNIER	Albert Louis Eugée	5	Bourges (18033)
Clouzeaux	26	6	5	18	GRÉGOIRE	Guy Jean Marcel	3	Bourges (18033)
Clouzelle	34	3	6	19	BUTANT	Jeanne	13	Bourges (18033)
Clouzelle	34	3	6	20	WENDEHEM	Yvonne	8	Cosne-Cours-sur-Loire (58086)
Clouzelle	34	3	6	21	VINCENT	Henri	3	Bourges (18033)
Epinières	21	2	3	12	MAGREULT	Rose	12	Bourges (18033)
Epinières	21	2	3	13	JOUY	Marcel René	12	Bourges (18033)
Epinières	21	2	3	14	CHAUVEAU	Ida Clémence	10	Bourges (18033)
Epsailles	24	6	12	32	DELAILLE	Juliette Aimée	8	Bourges (18033)
Epsailles	24	6	12	33	LEPAGE	Suzanne	7	Saint-Saturnin (18234)
Gallands	28	7	3	6	VIOLETTE	Yvonne	12	Bourges (18033)
Reigny	9	35	9	30	CHAUCERON	Lucien	9	Bourges (18033)

Les nourrissons

Un nourrisson est présent (0,1 %) :

1921 -	Folio	Mai.	Mén.	Ind.	Noms	Prénoms	Age	Lieu de Naissance
Epsailles	25	21	6	22	LAGNEAU	Jeanne Marie	3	Crézancy-en-Sancerre (18079)

Liste des personnalités

Le Maire :

Mr Roulin (lecture signature). Le seul Roulin habitant la commune est aubergiste : Roulin Augustin Paulin, N°16 au Bourg, maison N°44, ménage N°6, Augustin Paulin, né le 19/4/1882 à Montigny (18), décédé le 1/7/1972 à Sancerre (18), marié le 12/11/1906 à Crézancy-en-Sancerre (18), avec Cherrier Pauline Isaure Fernande, N°17, née le 26/8/1887 à Montigny (18), décédée le 20/7/1978 à Sancerre (18).

Le Curé :

En page 2, au Bourg, dans la maison N°17, le ménage N°2 est composé d'un desservant : Darchy Alexandre, N°4, né le 21/5/1872 à Sancerre (18). Son père est présent N°5 et deux employées.

Le Garde-Champêtre :

En page 22, aux Epinières, dans la maison N°10, le ménage N°3 est composé du garde-champêtre Naudet Patient Joseph, N°6, né à Sens-Beaujeu (18), le 21/7/1857, marié le 20/12/1885 à Sens-Beaujeu (18), avec Gauguet Marie Alexandrine, N°7, née 21/2/1861 à Sens-Beaujeu (18), décédée le 10/1/1930 à Crézancy-en-Sancerre (18). Ce garde-champêtre sera présent dans les recensements de 1901 à 1936.

L'Instituteur :

En page 1, au bourg, dans la maison N°10, le ménage N°10, deux instituteurs publics :

- Joulin André François, 54 ans, individu N°19, né le 30/11/1867 à Belleville-sur-Loire (18), marié le 23/4/1892 à Vailly-sur-Sauldre (18), avec Mery Joséphine Pauline, N°20, née le 10/10/1868 à Vailly-sur-Sauldre (18), décédée le 13/5/1964 à Saint-Amand-Montrond (18).
- Joulin Claire Marie Marguerite, 27 ans, fille du premier instituteur, individu N°21, née le 30/10/1894 à Vailly-sur-Sauldre (18), décédée le 20/12/1973 à Saint-Amand-Montrond (18), mariée le 11/9/1926 à Bourges (18), avec Philippon Camille Alfred Louis né le 7/12/1898 à Marçais (18), instituteur, décédé le 15/5/1979 à Saint-Amand-Montrond (18).

En page 5, au bourg, dans la maison N°50, un instituteur public :

- Coutrot Arsène Auguste, 36 ans, ménage N°3, individu N°6, né à Jaulnes (77), le 20/4/1885, décédé le 13/1/1971 à Bourges (18), marié le 29/3/1910 à Crézancy-en-Sancerre (18), avec Millet Marie Emérentine Alice, N°5, née le 23/7/1884 à Crézancy-en-Sancerre (18), décédée le 12/3/1962 à Veaugues (18).

En page 5, au bourg, dans la maison N°51, une institutrice publique :

- Bernard Marie Célestine Rachel, 33 ans, ménage N°4, née le 22/10/1888 à Lignières (18), mariée le 9/8/1911 à Cosne-Cours-sur-Loire (58), avec Denoux Emile né le 27/1/1884 à Oisy (58), instituteur,

mort pour la France, décédé le 15/3/1916 à Woesten, Belgique (99). Son père, sa mère et sa fille complète le ménage. Cette institutrice est présente dans le recensement de 1926,

En page 35, au bourg, dans la maison N°67, une institutrice publique :

- Guillemot Nathalie Rose Aimée, 27 ans, ménage N°2, individu N°11, née le 28/7/1894 à Beffes (18).

Le médecin :

Aucun,

Les personnes remarquables :

Un meunier :

En page 31, au lieu-dit Moulin Jamet, dans la maison N°7, le ménage N°7 est composé d'un meunier : Dutout Aristide Ernest Louis N°24, né le 25/8/1885 à Crézancy-en-Sancerre (18), +1950, marié le 21/6/1909 à Crézancy-en-Sancerre (18), avec Joulin Marie Anne Henriette N°25, née le 11/12/1887 à Crézancy-en-Sancerre (18), décédée le 28/7/1971 à Crézancy-en-Sancerre (18). Ce meunier est présent comme fils du maire dans les recensements de 1876 à 1906, et comme chef de famille de 1911 à 1946.

Un puisatier :

En page 27, aux Clouzeaux, dans la maison N°13, le ménage N°3 est composé d'un puisatier : Belleville Alphonse Emile, 54 ans, N°10, né le 30/8/1867 à Crézancy-en-Sancerre (18), décédé en 1936, marié le 19/9/1895 à Paris 13e (75), avec Ballet Pauline Léa née le 23/8/1873 à Laurière (87), décédé le 9/2/1914 à Crézancy-en-Sancerre (18).

Un chef de gare :

En page 31, au lieu-dit Moulin Jamet, dans la maison N°1, le ménage N°1 est composé d'un chef de gare : Billaud Jean, 38 ans, N°6, né en 1883 à Saint-Léopardin-d'Augy (03), décédé le 9/4/1971 à Bourbon-l'Archambault (03), marié avec Auboiron Marie, N°7, née le 7/4/1888 à Franchesse (03), décédée le 21/11/1972 à Bourbon-l'Archambault (03))

Un receveur ruraliste :

En page 6, au Bourg, dans la maison N°62, le ménage N°4 est composé d'un receveur ruraliste : Moindrot Auguste Baudel, 68 ans, N°17, né le 9/10/1853 à Saint-Bouize (18).

Un facteur :

En page 2, au Bourg, dans la maison N°16, le ménage N°1 est composé d'un facteur receveur : Bonneau Louis, 42 ans, N°4, né le 27/3/1879 à Concessault (18), décédé le 7/6/1959 à Yerres (91), marié le 11/6/1907 à Blancafort (18), avec Lasne Marie Louise Augustine, N°2, née le 15/5/1887 à Blancafort (18).

En page 1, au Bourg, dans la maison N°5, le ménage N°5 est composé d'un facteur auxiliaire : Pinson Jean Marie Joseph, 54 ans, N°19, né le 5/7/1867 à Crézancy-en-Sancerre (18), marié le 14/1/1901 à Crézancy-en-Sancerre (18), avec Mignotet Anne Marie Joséphine, N°20, née le 13/8/1871 à Bucey-lès-Gy (70).

Employeurs :

Liste des employés du Chemin de fer économique :

- Virmaux Antoine, 40 ans, habitant au Bourg, page N°5, maison N°56, ménage N°9, individu N°24.
- Charnaix Marie, 37 ans, habitant au Bourg, page N°5, maison N°56, ménage N°9, individu N°25.
- Estève Gustave Henri Alexandre, 32 ans, habitant à Reigny, page N°10, maison N°39, ménage N°4, individu N°9,
- Billaud Jean, 38 ans, habitant au Moulin Jamet, page N°31, maison N°1, ménage N°1, individu N°6,
- Desfosses François, 42 ans, habitant au Bourg, page N°3, maison N°38, ménage N°9, individu N°29,

Liste des employeurs ayant plus de deux employés :

Aucun employeur privé est en ce cas.

Répartition des ménages par lieu et par maison

Le nombre de maisons vacantes est la différence entre le nombre de maisons et celles occupées.

À Crézancy-en-Sancerre aucune maison est dite vacante dans ce recensement.

1921 -	Nb de folio	Maisons			Nb total de Mén.	Nombre de ménages par maison					
		Nb Tot.	Nb vac.	Nb occup.		1 mé	2 mé	3 mé	4 mé	5 mé	% / total des Ménages
LC01 : Le Bourg	7	67		67	69	65	2				19,8
LC02 : Briou (Village le)	6	43		43	44	42	1				12,6
LC03 : Boisgirard (Village)	1	11		11	11	11					3,2
LC04 : Champtin (Village)	4	32		32	32	32					9,2
LC05 : Clouzeaux (Village les)	3	14		14	14	14					4,0
LC06 : Ferrières (Village)	2	12		12	13	11	1				3,7
LC07 : Barbotaine (Lieu-dit la)	1	5		5	5	5					1,4
LC08 : Clouzelle (Lieu-dit la)	1	3		3	3	3					0,9
LC09 : Fangeuse (Lieu-dit la)	1	1		1	1	1					0,3
LC10 : Grand Champ (Lieu-dit le)	1	1		1	1	1					0,3
LC11 : Grand Senais (Lieu-dit le)	1	8		8	8	8					2,3
LC12 : Petit Senais (Lieu-dit le)	2	10		10	10	10					2,9
LC13 : Epinières (Village les)	3	21		21	21	21					6,0
LC14 : Epsailles (Lieu-dit les)	3	23		23	24	22	1				6,9
LC15 : Gallands (Lieu-dit les)	2	9		9	9	9					2,6
LC16 : Mauvrins (Village les)	1	4		4	4	4					1,1
LC17 : Quatre Vents (Lieu-dit les)	2	4		4	4	4					1,1
LC18 : Robineaux (Lieu-dit les)	1	5		5	5	5					1,4
LC19 : Moulin Jamet (Lieu-dit)	2	10		10	10	10					2,9
LC20 : Reigny (Village)	6	48		48	48	48					13,8
LC21 : Sacy (Lieu-dit)	1	1		1	1	1					0,3
LC22 : Vaudredon (Lieu-dit)	1	2		2	2	2					0,6
LC23 : Villeprévoir (Lieu-dit)	2	10		10	10	10					2,9
Total		344		344	349	339	5	0			100,0
Pourcentage %					100	97,1	2,9	0,0			

Moyenne du nombre de ménages par maison : 349 ménages / 344 maisons = 1,01

Répartition des ménages par lieu et nombre de personnes par maison

Crézancy-en-Sancerre est composé du bourg et de 22 lieux-dits.

1921 -	Nb de personnes par ménage											Total
	1	2	3	4	5	6	7	8	9	10	plus	
LC01 : Le Bourg	19	19	14	11	4	2						175
LC02 : Briou (Village le)	8	11	4	16	5							131
LC03 : Boisgirard (Village)	1	4	3	0	1	2						35
LC04 : Champtin (Village)	6	5	13	3	2	1	2					97
LC05 : Clouzeaux (Village les)	2	3	1	3	3	1	1					51
LC06 : Ferrières (Village)	2	3	4	1	2	1						40
LC07 : Barbotaine (Lieu-dit la)	0	3	1	1								13
LC08 : Clouzelle (Lieu-dit la)	1	0	0	1	0	1						11
LC09 : Fangeuse (Lieu-dit la)							1					7
LC10 : Grand Champ (Lieu-dit le)					1							5
LC11 : Grand Senais (Lieu-dit le)	1	2	3	1	1							23
LC12 : Petit Senais (Lieu-dit le)	1	5	1	1	0	2						30
LC13 : Epinières (Village les)	3	8	4	3	0	1	1	0	1			65
LC14 : Epsailles (Lieu-dit les)	2	5	10	2	3	1	1					78
LC15 : Gallands (Lieu-dit les)	1	3	4	1								23
LC16 : Mauvrins (Village les)	2	1	0	1								8
LC17 : Quatre Vents (Lieu-dit les)	1	1	1	0	0	1						12
LC18 : Robineaux (Lieu-dit les)	1	1	2	1								13
LC19 : Moulin Jamet (Lieu-dit)	0	4	2	3	0	1						32
LC20 : Reigny (Village)	8	12	15	9	2	1	0	1				137
LC21 : Sacy (Lieu-dit)				1								4
LC22 : Vaudredon (Lieu-dit)	0	0	0	1	0	1						10
LC23 : Villeprévoir (Lieu-dit)	2	2	3	1	1	0	1					31
Total des individus	61	184	255	244	125	96	49	8	9	0	0	1031
Pourcentage	5,9	17,8	24,7	23,7	12,1	9,3	4,8	0,8	0,9	0,0	0,0	100,0

Moyenne du nombre de personnes par ménage : $1031 \text{ individus} / 349 \text{ ménages} = 2,95$

PEN : 19 Pensionnaires, 15 Employé(e)s, 1 Nourrisson : 35 individus

Moyenne du nombre de personnes par ménage sans PEN : $(1031 - 35) / 349 = 2,85$

Répartition des familles monoparentales, des couples non mariés

1921 -	Homme (Chef) et Épouse		Homme (Chef) sans Épouse			Femme (Chef) ou Veuve			Couple non marié			Total
	Nb	%	Nb	%	<18	Nb	%	<18	HF	2H	2F	
LC01 : Le Bourg	40	58,0	9	13,0	1	20	29,0	4				69
LC02 : Briou (Village le)	31	70,5	5	11,4		8	18,2	1				44
LC03 : Boisgirard (Village)	7	63,6	4	36,4			0,0					11
LC04 : Champtin (Village)	20	62,5	6	18,8		6	18,8	3				32
LC05 : Clouzeaux (Village les)	8	57,1	5	35,7	1	1	1,0	1				14
LC06 : Ferrières (Village)	9	69,2	1	7,7		3	23,1					13
LC07 : Barbotaine (Lieu-dit la)	4	80,0	0	0,0		1	20,0					5
LC08 : Clozelle (Lieu-dit la)	2	66,7	0	0,0		1	33,3					3
LC09 : Fangeuse (Lieu-dit la)	1	100,0	0	0,0		0	0,0					1
LC10 : Grand Champ (Lieu-dit le)	1	100,0	0	0,0		0	0,0					1
LC11 : Grand Senais (Lieu-dit le)	5	62,5	2	25,0		1	12,5	1				8
LC12 : Petit Senais (Lieu-dit le)	7	70,0	2	20,0		1	10,0					10
LC13 : Epinières (Village les)	15	71,4	4	19,0	1	2	9,5					21
LC14 : Epsailles (Lieu-dit les)	14	58,3	5	20,8	1	5	20,8	1				24
LC15 : Gallands (Lieu-dit les)	7	77,8	2	22,2		0	0,0					9
LC16 : Mauvains (Village les)	2	50,0	2	50,0		0	0,0					4
LC17 : Quatre Vents (Lieu-dit les)	3	75,0	0	0,0		1	25,0					4
LC18 : Robineaux (Lieu-dit les)	4	80,0	0	0,0		1	20,0					5
LC19 : Moulin Jamet (Lieu-dit)	9	90,0	0	0,0		1	10,0					10
LC20 : Reigny (Village)	29	60,4	6	12,5		13	27,1	5				48
LC21 : Sacy (Lieu-dit)	1	100,0	0	0,0		0	0,0					1
LC22 : Vaudredon (Lieu-dit)	2	100,0	0	0,0		0	0,0					2
LC23 : Villeprévoir (Lieu-dit)	8	80,0	2	20,0		0	0,0					10
Total et % sur 349 ménages	229	65,6	55	15,8	4	65	18,6	16				349

Répartition des ménages par lieu et type et nombre de générations

1921 -	1 géné	2 géné			3 géné		4 géné	Em- ployé	Pen- sion- naire
	Époux	E / En	E / Pa	E / Pen	E / Pa / En	E / En / Pen	E / Pa / En / Pen		
LC01 : Le Bourg	38	21	3	4	2	1		4	3
LC02 : Briou (Village le)	18	20	0	0	2	4		2	0
LC03 : Boisgirard (Village)	5	4	0	0	0	1	1	1	0
LC04 : Champtin (Village)	10	14	2	0	3	3		0	0
LC05 : Clouzeaux (Village les)	3	9	1	1	0	0		0	1
LC06 : Ferrières (Village)	4	6	1	0	0	2		0	0
LC07 : Barbotaine (Lieu-dit la)	3	1	0	0	1	0		0	0
LC08 : Clouzelle (Lieu-dit la)	1	2	0	0	0	0		0	1
LC09 : Fangeuse (Lieu-dit la)	0	0	0	0	1	0		1	0
LC10 : Grand Champ (Lieu-dit le)	0	0	0	0	1	0		0	0
LC11 : Grand Senais (Lieu-dit le)	3	4	0	0	0	1		0	0
LC12 : Petit Senais (Lieu-dit le)	5	3	1	0	1	0		0	0
LC13 : Epinières (Village les)	10	8	1	1	0	1		0	1
LC14 : Epsailles (Lieu-dit les)	5	12	1	0	5	1		3	2
LC15 : Gallands (Lieu-dit les)	4	4	0	1	0	0		0	1
LC16 : Mauvains (Village les)	3	1	0	0	0	0		0	0
LC17 : Quatre Vents (Lieu-dit les)	2	1	0	0	1	0		0	0
LC18 : Robineaux (Lieu-dit les)	2	3	0	0	0	0		0	0
LC19 : Moulin Jamet (Lieu-dit)	4	4	0	0	2	0		1	0
LC20 : Reigny (Village)	16	26	0	1	4	1		0	1
LC21 : Sacy (Lieu-dit)	0	1	0	0	0	0		1	0
LC22 : Vaudredon (Lieu-dit)	0	1	1	0	0	0		0	0
LC23 : Villeprévoir (Lieu-dit)	4	2	1	0	1	2		0	0
Total	140	147	12	8	24	17	1	13	10
Pourcentage sur 349 ménages	40,1	42,1	3,4	2,3	6,9	4,9	0,3	3,7	2,9
	40,1	47,9			11,7		0,3		

Abréviations :

Chef de famille : époux ou épouse ou veuf ou veuve

Enfant(s) : fils et/ou fille(s)

Petit(s) Enfant(s) : petit(s) fils et/ou petite(s) fille(s)

Parent(s) : père et/ou mère

1 géné : 1 génération

Époux = Homme (Chef) avec ou sans épouse, ou Femme (Chef)

2 géné : 2 générations

E / En = Époux / Enfant(s)

E / Pen = Époux / Petit(s) Enfant(s)

E / Pa = Époux / Parent(s)

3 géné : 3 générations

E / Pa / En = Époux / Parent(s) / Enfant(s)

E / En / Pen = Époux / Enfant(s) / Petit(s) Enfant(s)

E / En / Pa = Époux / Enfant(s) / Parent(s)

4 géné : 4 générations

E / Pa / En / Pen = Époux / Parent(s) / Enfant(s) / Petit(s) Enfant(s)

Employé : nombre de ménages ayant un ou des employés

Pensionnaire : nombre de ménages ayant un ou des pensionnaires (hommes ou femmes)

Répartition par type de personnes

1ère série :

H : Homme (Chef) E : Épouse F : Femme (Chef) V : Veuve (Chef) Vn : Veuve (non chef)
P : Père M : Mère Fs : Fils Fel : Fille Tot : Total

1921 -	H	E	F	V	Vn	P	M	Fs	Fe	Tot
LC01 : Le Bourg	49	41	7	13		3	1	15	23	152
LC02 : Briou (Village le)	36	31	2	6			1	23	20	119
LC03 : Boisgirard (Village)	11	7						2	4	24
LC04 : Champtin (Village)	26	20		6		1	3	22	11	89
LC05 : Clouzeaux (Village les)	13	8		1			1	7	13	43
LC06 : Ferrières (Village)	10	9		3			1	8	4	35
LC07 : Barbotaine (Lieu-dit la)	4	4		1				3		12
LC08 : Clozelle (Lieu-dit la)	2	2		1				2	1	8
LC09 : Fangeuse (Lieu-dit la)	1	1					1	2	1	6
LC10 : Grand Champ (Lieu-dit le)	1	1					1		2	5
LC11 : Grand Senais (Lieu-dit le)	7	5		1				1	6	20
LC12 : Petit Senais (Lieu-dit le)	9	7		1				5	5	27
LC13 : Epinières (Village les)	19	15		2			1	11	11	59
LC14 : Epsailles (Lieu-dit les)	19	14		5		4	2	10	11	65
LC15 : Gallands (Lieu-dit les)	9	7						2	3	21
LC16 : Mauvrins (Village les)	4	2						1	1	8
LC17 : Quatre Vents (Lieu-dit les)	3	3		1				3	1	11
LC18 : Robineaux (Lieu-dit les)	4	4		1				2	2	13
LC19 : Moulin Jamet (Lieu-dit)	9	9		1			1	4	5	29
LC20 : Reigny (Village)	35	29	2	11			2	30	18	127
LC21 : Sacy (Lieu-dit)	1	1							1	3
LC22 : Vaudredon (Lieu-dit)	2	2					1	4	1	10
LC23 : Villeprévoir (Lieu-dit)	10	8						2	3	23
Total	284	230	11	54	0	8	16	159	147	909
Sexe Masculin : Homme	284					8		159		451
Sexe Féminin: Femme		230	11	54	0		16		147	458

Homme = 49,6 %

Femme = 50,4 %

2ème série :

Bfs : Beau-fils Bfe : Belle-fille BP : Beau-père BM : Belle-mère BS : Belle-sœur
BF : Beau-frère TA : Tante Nv : Neveu Nce : Nièce Tot : Total

1921 -	Bts	Bfe	BP	BM	BS	BF	TA	Nv	Nce	Tot
LC01 : Le Bourg		1		2				1		4
LC02 : Briou (Village le)		3		1				1		5
LC03 : Boisgirard (Village)				1				1	1	3
LC04 : Champtin (Village)	1		1	1		1				4
LC05 : Clouzeaux (Village les)	3	1								4
LC06 : Ferrières (Village)		3								3
LC07 : Barbotaine (Lieu-dit la)			1							1
LC08 : Clozelle (Lieu-dit la)										0
LC09 : Fangeuse (Lieu-dit la)										0
LC10 : Grand Champ (Lieu-dit le)										0
LC11 : Grand Senais (Lieu-dit le)										0
LC12 : Petit Senais (Lieu-dit le)				2						2
LC13 : Epinières (Village les)										0
LC14 : Epsailles (Lieu-dit les)	2	1	1							4
LC15 : Gallands (Lieu-dit les)										0
LC16 : Mauvrins (Village les)										0
LC17 : Quatre Vents (Lieu-dit les)			1							1
LC18 : Robineaux (Lieu-dit les)										0
LC19 : Moulin Jamet (Lieu-dit)			1							1
LC20 : Reigny (Village)			1	1				1		3
LC21 : Sacy (Lieu-dit)										0
LC22 : Vaudredon (Lieu-dit)										0
LC23 : Villeprévoir (Lieu-dit)		1		2						3
Total	6	10	6	10	0	1	0	4	1	38
Sexe Masculin : Homme	6		6			1		4		17
Sexe Féminin : Femme		10		10	0		0		1	21

Homme = 44,7 %

Femme = 55,3 %

3ème série :

Fr = Frère Sr = Sœur Ge = Gendre Pfs = Petit-fils Pfe = Petit-fille
 Eyé = Employé Eye = Employée PeH = Pensionnaire homme, Nourrisson PeF = Pensionnaire femme, Nourrisson Tot : Total

1921 -	Fr	Sr	Ge	Pfs	Pfe	Eyé	Eye	PeH	PeF	Tot
LC01 : Le Bourg			1	4	3	1	4	3	3	19
LC02 : Briou (Village le)			1	1	3	2				7
LC03 : Boisgirard (Village)	1	2	2	2		1				8
LC04 : Champtin (Village)			1	1	2					4
LC05 : Clouzeaux (Village les)				1				3		4
LC06 : Ferrières (Village)				2						2
LC07 : Barbotaine (Lieu-dit la)										0
LC08 : Clozelle (Lieu-dit la)								1	2	3
LC09 : Fangeuse (Lieu-dit la)						1				1
LC10 : Grand Champ (Lieu-dit le)										0
LC11 : Grand Senais (Lieu-dit le)			2		1					3
LC12 : Petit Senais (Lieu-dit le)			1							1
LC13 : Epinières (Village les)			1		2			1	2	6
LC14 : Epsailles (Lieu-dit les)			1	2		1	2		3	9
LC15 : Gallands (Lieu-dit les)				1					1	2
LC16 : Mauvrins (Village les)										0
LC17 : Quatre Vents (Lieu-dit les)										0
LC18 : Robineaux (Lieu-dit les)										0
LC19 : Moulin Jamet (Lieu-dit)						2				2
LC20 : Reigny (Village)	1	3		1	1			1		7
LC21 : Sacy (Lieu-dit)						1				1
LC22 : Vaudredon (Lieu-dit)										0
LC23 : Villeprévoir (Lieu-dit)		1		1	3					5
Total	2	6	10	16	15	9	6	9	11	84
Sexe Masculin : Homme	2		10	16		9		9		46
Sexe Féminin : Femme		6			15		6		11	38

Homme = 54,8 %

Femme = 45,2 %

Hors tableau :

aucun

Répartition suivant l'âge

Utilisation des dates recherchées dans les actes d'état civil.

Âge	Année	F	H	H+F	H-F	Âge	Année	F	H	H+F	H-F
0	1921		1	1	1	36	1885	5	6	11	1
1	1920	12	9	21	-3	37	1884	10	7	17	-3
2	1919	3	4	7	1	38	1883	13	9	22	-4
3	1918	4	8	12	4	39	1882	11	4	15	-7
4	1917	3	5	8	2	40	1881	4	11	15	7
5	1916	2	4	6	2	41	1880	5	7	12	2
6	1915	7	5	12	-2	42	1879	10	12	22	2
7	1914	8	9	17	1	43	1878	9	4	13	-5
8	1913	11	6	17	-5	44	1877	5	11	16	6
9	1912	6	15	21	9	45	1876	5	5	10	0
10	1911	14	9	23	-5	46	1875	4	9	13	5
11	1910	10	14	24	4	47	1874	9	9	18	0
12	1909	11	9	20	-2	48	1873	3	5	8	2
13	1908	9	15	24	6	49	1872	2	9	11	7
14	1907	7	7	14	0	50	1871	5	1	6	-4
15	1906	9	11	20	2	51	1870	8	6	14	-2
16	1905	7	10	17	3	52	1869	4	1	5	-3
17	1904	6	9	15	3	53	1868	9	5	14	-4
18	1903	4	2	6	-2	54	1867	9	10	19	1
19	1902	5	2	7	-3	55	1866	6	7	13	1
20	1901	6	5	11	-1	56	1865	10	4	14	-6
21	1900	7	1	8	-6	57	1864	2	2	4	0
22	1899	6		6	-6	58	1863	16	7	23	-9
23	1898	2	2	4	0	59	1862	8	7	15	-1
24	1897	4	5	9	1	60	1861	6	10	16	4
25	1896	5	1	6	-4	61	1860	7	11	18	4
26	1895	2	6	8	4	62	1859	9	12	21	3
27	1894	9	4	13	-5	63	1858	7	5	12	-2
28	1893	10	3	13	-7	64	1857	9	8	17	-1
29	1892	1	4	5	3	65	1856	7	11	18	4
30	1891	6	4	10	-2	66	1855	3	6	9	3
31	1890	2	4	6	2	67	1854	5	7	12	2
32	1889	4	4	8	0	68	1853	1	12	13	11
33	1888	11	4	15	-7	69	1852	7	6	13	-1
34	1887	8	9	17	1	70	1851	5	8	13	3
35	1886	10	4	14	-6	71	1850	2	8	10	6

Âge	Année	F	H	H+F	H-F	Âge	Année	F	H	H+F	H-F
72	1849	7	4	11	-3	82	1839	2	1	3	-1
73	1848	5	4	9	-1	83	1838	1	2	3	1
74	1847	8	6	14	-2	84	1837	2	1	3	-1
75	1846	5	4	9	-1	85	1836	3	0	3	-3
76	1845	4	4	8	0	86	1835	1		1	-1
77	1844	2	3	5	1	87	1834			0	0
78	1843	3	4	7	1	88	1833	1		1	-1
79	1842	0	1	1	1	89					
80	1841	0	3	3	3	90					
81	1840	2	1	3	-1	91					
							Total	517	514	1031	-3

Delta entre les années indiquées dans le recensement et les années trouvées dans les actes de l'état civil.

Delta	Nombre				
-5	3				
-4	2				
-3	2				
-2	2				
-1	15				
0	958	958			
1	38		1011		
2	2			1015	
3	1				1018
4	2				
5	1				
6	1				
10	4				
	1031	92,9 %	98,1 %	98,4 %	98,7 %

Liste des personnes ayant des dates à plus de trois années d'écart entre les dates du recensement et de l'état civil :

1921 - Lieu	Folio	Mai.	Mén	Ind.	Nom	Prénoms	Delta	Date	Code Individu
Epsailles	23	4	8	19	RAFFESTIN	Alexandrine	-5	1875	F188007.18079.FEA
Briou	18	15	1	1	DAUNY	Alphonse Louis	-5	1873	H187807.18272.DUA
Champtin	13	21	4	10	MILLÉRIOUX	François Etienne	-5	1863	H186801.18258.MLF
Epinières	22	10	4	9	GRESSIN	Marie Louise	-4	1856	F186004.18079.CMM
Reigny	9	28	2	10	MIGEON	Joseph Etienne Auguste Ursin	-4	1891	H189501.18079.MGJ
Boisgirard	30	6	6	16	GIRAULT	Marie Anne	4	1861	F185710.18162.FOM
Moulin Jamet	31	3	3	13	SAUTEREAU	François	4	1858	H185402.18079.SUF
Ferrières	29	9	4	11	DAUNY	Marie Céline Henriette	5	1888	F188303.18079.SGM
Briou	20	39	5	19	CHERRIER	Eugénie Marie Léontine	6	1869	F186305.18079.SUE
Reigny	8	20	7	16	CHOTARD	Marie Pauline Augustine	10	1879	F186908.18079.LNM
Boisgirard	30	5	5	14	CROCHET	Alexandre	10	1866	H185608.18079.COA
Clouzeaux	27	12	2	8	TABORDET	Jean Baptiste	10	1861	H185111.18079.TBJ
Ferrières	28	2	7	17	MILLÉRIOUX	François	10	1865	H185503.18079.MLF

Répartitions des enfants scolarisés :

Âge(s)	F	H	Total
5	2	4	6
6	7	5	12
7	8	9	17
8	11	6	17
9	6	15	21
10	14	9	23
11	10	14	24
12	11	9	20
total	69	71	140
%	49,3	50,7	100

140 enfants sont scolarisables à l'école primaire jusqu'au Certificat d'Études.

Soit : 17,5 enfants par niveau.

Mois de naissance :

Mois	F	%	H	%	HF	%
Janvier	35	40,7	51	59,3	86	8,3
Février	44	48,9	46	51,1	90	8,7
Mars	44	51,2	42	48,8	86	8,3
Avril	29	45,3	35	54,7	64	6,2
Mai	42	44,2	53	55,8	95	9,2
Juin	40	49,4	41	50,6	81	7,9
Juillet	38	56,7	29	43,3	67	6,5
Août	40	44,4	50	55,6	90	8,7
Septembre	46	58,2	33	41,8	79	7,7
Octobre	47	50,0	47	50,0	94	9,1
Novembre	39	51,3	37	48,7	76	7,4
Décembre	58	55,2	47	44,8	105	10,2
Sans date	15	83,3	3	16,7	18	1,7
Total	517		514		1031	100,0
%	50,1		49,9		100,0	

Répartitions par décade

Âge		Année		Femmes		Hommes		H + F	% Total	% Cumul	%Cumul inverse
Min.	Max.	Min.	Max.	Nb.	%	Nb	%	Nb			
0	9	1921	1912	56	45,9	66	54,1	122	11,8	11,8	100,0
10	19	1911	1902	82	48,2	88	51,8	170	16,5	28,3	88,2
20	29	1901	1892	52	62,7	31	37,3	83	8,1	36,4	71,7
30	39	1891	1882	80	59,3	55	40,7	135	13,1	49,5	63,6
40	49	1881	1872	56	40,6	82	59,4	138	13,4	62,9	50,5
50	59	1871	1862	77	60,6	50	39,4	127	12,3	75,2	37,1
60	69	1861	1852	61	40,9	88	59,1	149	14,5	89,6	24,8
70	79	1851	1842	41	47,1	46	52,9	87	8,4	98,1	10,4
80	89	1841	1832	12	60,0	8	40,0	20	1,9	100,0	1,9
90	99	1831	1822	0		0		0	0,0	100,0	0,0
0	99	1921	1822	517	50,1	514	49,9	1031	100,0		

Les hommes de 20 à 29 ans ou nés entre 1892 et 1901 aurait dû être 140 individus (voir recensement de 1871 avec 347 naissances), mais avec 246 naissances entre 1892 et 1901, 100 individus aurait pu être présent, ils sont seulement 66 individus soit 66 % de la valeur normale. 33 % ont migrés. Le service nationale de deux ans obligatoire pour les hommes est visible. Le nombre des hommes entre 21 ans et 23 ans sont au nombre de trois. Donc sur les 33 % manquant seul 3 % ont plus présents.

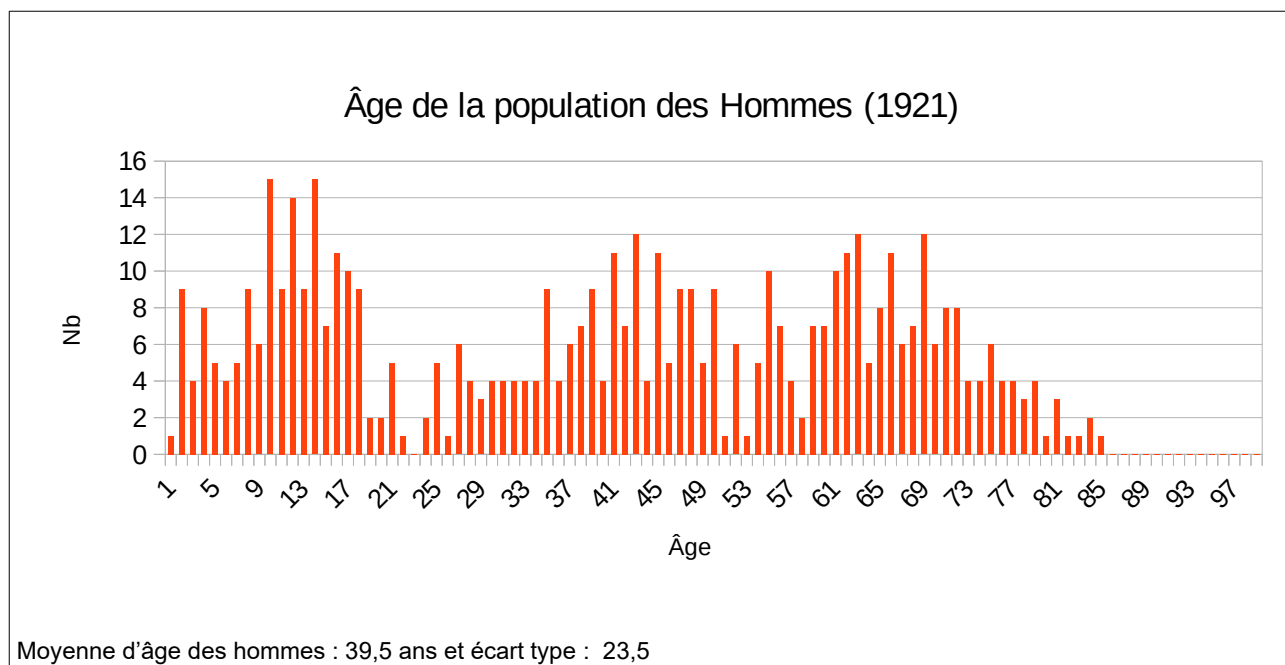
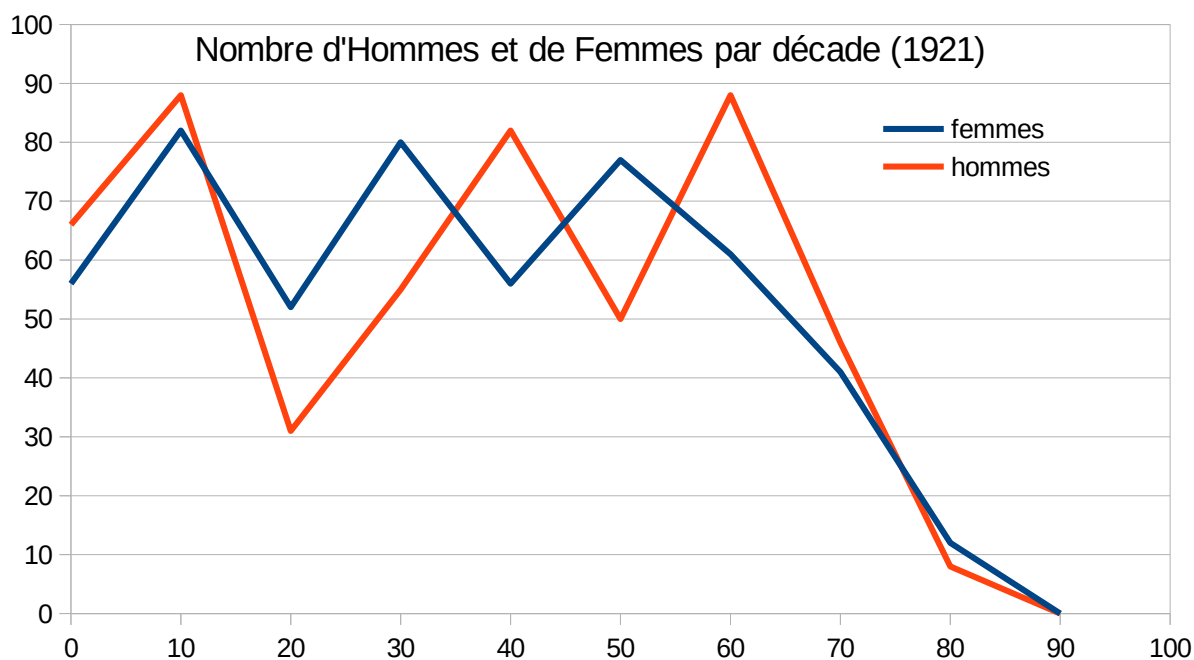
Les hommes de 50 à 59 ans ou nés entre 1862 et 1871 aurait dû être 80 individus (voir recensement de 1871), ils sont seulement 60 individus soit 75 % de la valeur normale. 25 % ont migrés.

Les femmes de 20 à 29 ans ou nées entre 1892 et 1901 aurait dû être 135 individus (voir recensement de 1871), mais avec 246 naissances entre 1892 et 1901, 96 individus aurait pu être présent, Elles sont seulement 52 individus soit 54 % de la valeur normale. 46 % ont migrées.

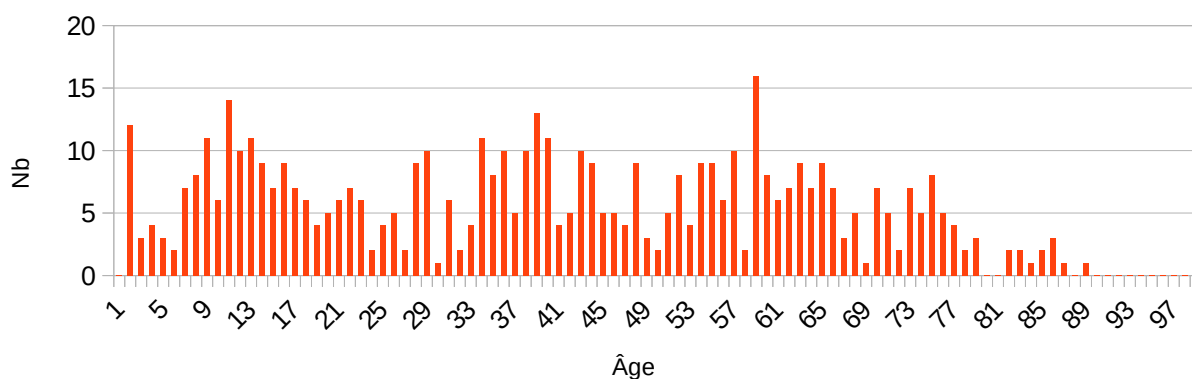
Les femmes de 40 à 49 ans ou nées entre 1872 et 1881 aurait dû être 107 individus (voir recensement de 1871), elles sont seulement 56 individus soit 52 % de la valeur normale. 48 % ont migrées.

La baisse des naissances hommes et femmes est lié aux migrations des hommes et femmes en âge de procréer.

Le nombre d'hommes et de femmes de plus de 60 ans augmente régulièrement.

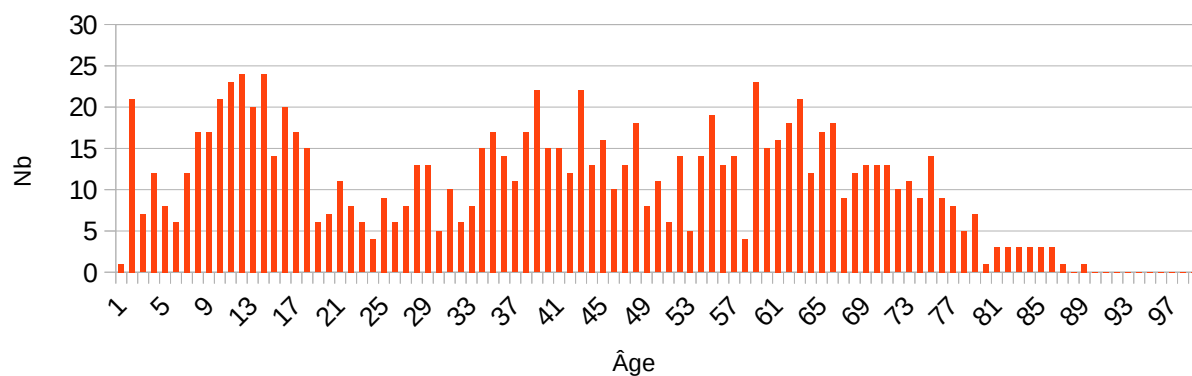


Âge de la population des Femmes (1921)

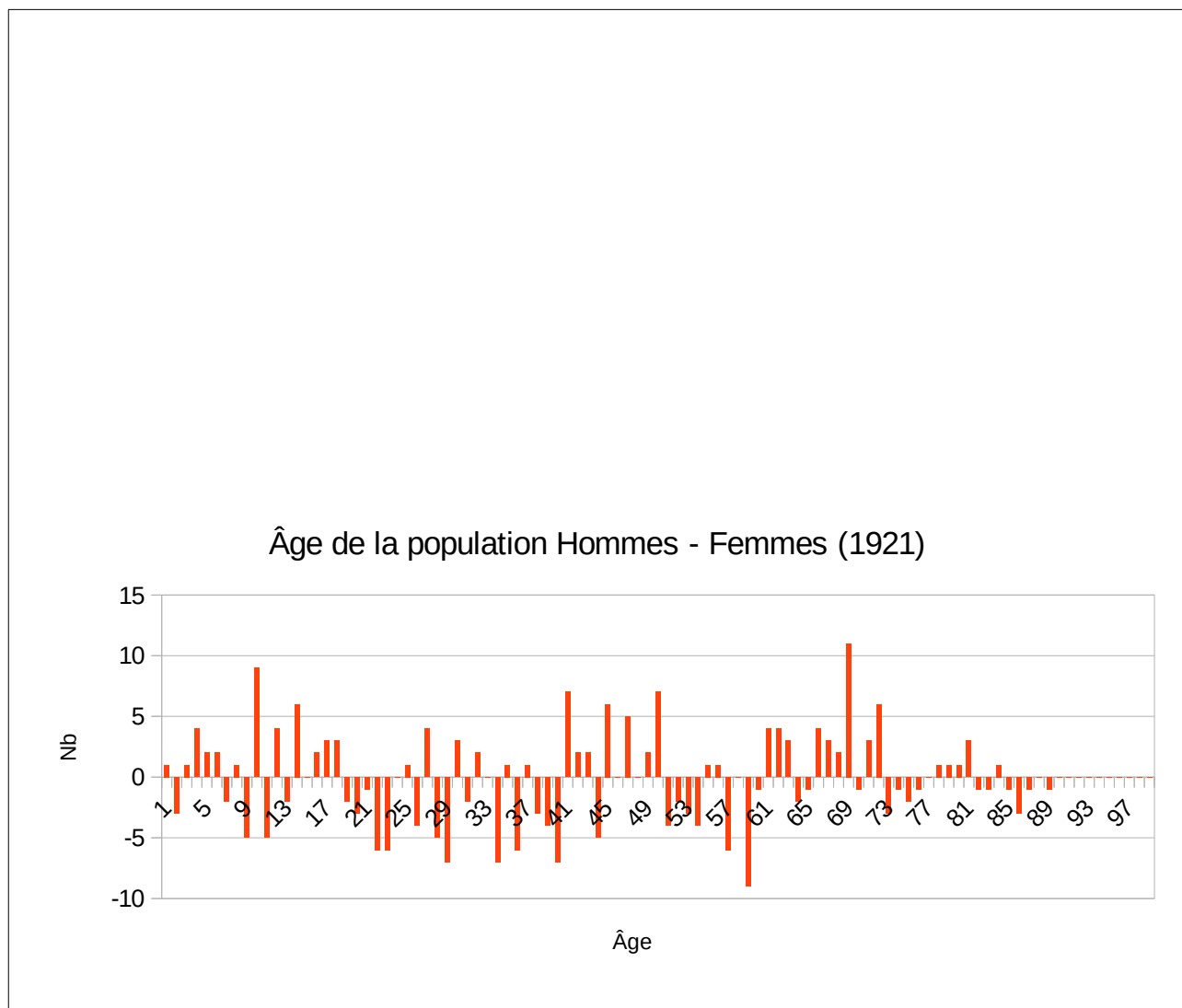


Moyenne d'âge des femmes : 38,9 ans et écart type : 22,7

Âge de la population Hommes + Femmes (1921)



Moyenne d'âge des hommes et femmes : 39,2 ans et écart type : 23,1



Répartition suivant le lieu de naissance

Répartition dans le Cher

Le lieu de Naissance avec comme département le Cher représente 992 individus sur 1031 individus, soit 96,2 %, répartis sur 60 communes.

Pour le lieu de Naissance, Crézancy-en-Sancerre représente 760 individus sur 1031 individus, soit 73,7 %.

Nb : Nombre de naissance dans cette commune.

F : de sexe féminin

H : de sexe masculin

% Cher : pourcentage des naissances d'homme et de femme de la commune par rapport à celle du Cher.

Commune du Cher	Nb	F	H	% Cher
Aix-d'Angillon (les) (18003)	1	1		0,1

Aubigny-sur-Nère (18015)	3		3	0,3	
Azy (18019)	1		1	0,1	
Bannegon (18021)	1	1		0,1	
Barlieu (18022)	2		2	0,2	
Beffes (18025)	1	1		0,1	
Belleville-sur-Loire (18026)	1		1	0,1	
Blancafort (18030)	1	1		0,1	
Bourges (18033)	12	5	7	1,2	
Brinon-sur-Sauldre (18037)	1	1		0,1	
Bué (18039)	2	1	1	0,2	
Chapelotte (la) (18051)	1	1		0,1	
Chautay (le) (18062)	2	1	1	0,2	
Concressault (18070)	1		1	0,1	
Couy (18077)	1		1	0,1	
Crézancy-en-Sancerre (18079)	760	366	394	76,6	
Dampierre-en-Crot (18084)	2	2		0,2	
Farges-en-Septaine (18092)	1	1		0,1	
Feux (18094)	1	1		0,1	
Gardefort (18098)	1		1	0,1	
Henrichemont (18109)	3	2	1	0,3	
Herry (18110)	1		1	0,1	
Humbligny (18111)	3	1	2	0,3	
Ivoy-le-Pré (18115)	3	1	2	0,3	
Jalognes (18116)	4	2	2	0,4	
Jars (18117)	3	2	1	0,3	
Lignières (18127)	1	1		0,1	
Lugny-Champagne (18132)	2	2		0,2	
Mehun-sur-Yèvre (18141)	1	1		0,1	
Menetou-Couture (18143)	3	3		0,3	
Menetou-Râtel (18144)	33	20	13	3,3	
Ménétréol-sur-Sauldre (18147)	1		1	0,1	
Montigny (18151)	7	5	2	0,7	
Mornay-Berry (18154)	1		1	0,1	
Morogues (18156)	3	1	2	0,3	
Nançay (18159)	1	1		0,1	
Nérondes (18160)	1	1		0,1	
Neuilly-en-Sancerre (18162)	10	6	4	1,0	
Neuvy-Deux-Clochers (18163)	17	9	8	1,7	
Nohant-en-Goût (18166)	1	1		0,1	
Noyer (le) (18168)	2		2	0,2	
Oizon (18170)	3	2	1	0,3	
Parassy (18176)	4		4	0,4	

Presly (18185)	1		1	0,1	
Saint-Amand-Montrond (18197)	1	1		0,1	
Saint-Bouize (18200)	2	1	1	0,2	
Saint-Satur (18233)	3	3		0,3	
Saint-Saturnin (18234)	2	1	1	0,2	
Sainte-Gemme-en-Sancerrois (18208)	1		1	0,1	
Sancerre (18241)	9	4	5	0,9	
Sens-Beaujeu (18249)	24	12	12	2,4	
Subligny (18256)	3	1	2	0,3	
Sury-en-Vaux (18258)	4	1	3	0,4	
Thaumiers (18261)	1		1	0,1	
Thou (18264)	2	2		0,2	
Vailly-sur-Sauldre (18269)	2	2		0,2	
Veaugues (18272)	21	13	8	2,1	
Verdigny (18274)	2	2		0,2	
Villegenon (18284)	1	1		0,1	
Vinon (18287)	9	5	4	0,9	
Total	992	493	499	100,0	

Canton de Sancerre (définition avant 2015):

Le canton de Sancerre est composé de : Sancerre, Bannay, Bué, Couargues, Crézancy en Sancerre, Feux, Gardefort, Jalognes, Menetou-Râtel, Ménétréol-sous-Sancerre, Saint-Bouize, Saint-Satur, Sens-Beaujeu, Sury-en-Vaux, Thauvenay, Veaugues, Verdigny, Vinon : $9 + 2 + 760 + 1 + 1 + 4 + 33 + 2 + 3 + 24 + 4 + 21 + 2 + 9 = 875$ individus sur 1031 individus soit 84,9 % de la population totale

Répartition dans les autres départements

Le lieu de Naissance avec comme département un autre département ou pays représente 35 individus sur 1031 soit 3,4 %, réparti sur 30 communes ou 18 départements ou pays.

	Autres départements	Total	F	H		
Allier (03)	Coulevre (03087)	3	2	1		
	Franchesse (03117)	1	1			
	Saint-Léopardin-d'Augy (03241)	1		1		
	Target (03277)	1		1		
Ardennes (08)	Sedan (08409)	1	1			
	Fresselines (23087)	1	1			
	Chaleix (24095)	1		1		
Indre (36)	Orsennes (36146)	1		1		
Loir-et-Cher (41)	Pierrefitte-sur-Sauldre (41176)	1	1			
	Saint-Bonnet-le-Château (42204)	1		1		
	Saint-Haon-le-Vieux (42233)	1		1		
Loiret (45)	Châtillon-sur-Loire (45087)	1	1			
	Pierrefitte-ès-Bois (45251)	3	2	1		
Nièvre (58)	Cosne-Cours-sur-Loire (58086)	1	1			
	Donzy (58102)	1	1			
	Ourouër (58204)	1		1		
Puy-de-Dôme (63)	Lempdes (63193)	1		1		
	Bucey-lès-Gy (70104)	1	1			
Paris (75)	Paris (75000)	3	3			
	Paris 10e (75010)	1	1			
	Paris 14e (75014)	2	2			
	Paris 20e (75020)	1		1		
	Paris 6e (75006)	2		2		
	Jaulnes (77236)	1		1		
Deux-Sèvres (79)	Rom (79230)	1		1		
Haute-Vienne (87)	Laurière (87083)	1	1			
Hauts-de-Seine (92)	Levallois-Perret (92044)	1	1			
	Rueil-Malmaison (92063)	1	1			
	Fontenay-sous-Bois (94033)	2	2			
Pays-Etrangers (99)	Suisse (99140)	1	1			
	Total	39	24	15		
	%	100	61,5	38,5		

Répartitions par professions

Professions par ordre alphabétique

xx individus ont une profession sur xx individus soit xx %.

ss professions.

Profession(s)	Nb	%	Profession(s)	Nb	%
Agent à la commission	1	0,2	Fermier	10	2,4
Apprenti mécanicien	1	0,2	Garde champêtre	1	0,2
Apprentie couturière	3	0,7	Instituteur public	2	0,5
Aubergiste	1	0,2	Institutrice publique	3	0,7
Boucher	1	0,2	Journalier	1	0,2
Boulangier	2	0,5	Journalier agricole	14	3,4
Cantonnier	1	0,2	Journalier communal	1	0,2
Cantonnier départemental	1	0,2	Lingère	3	0,7
Chaisier	1	0,2	Livreur	1	0,2
Charpentier	1	0,2	Maçon	4	1,0
Charron	5	1,2	Maître d'hôtel	1	0,2
Chef de gare	1	0,2	Maréchal	1	0,2
Chef poseur	1	0,2	Maréchal Ferrant	4	1,0
Coiffeur	1	0,2	Menuisier	1	0,2
Cordonnier	2	0,5	Meunier	1	0,2
Couturière	14	3,4	Modiste	1	0,2
Couvreur	2	0,5	Ouvrier agricole	59	14,3
Débitant de boisson	2	0,5	Ouvrier boulanger	1	0,2
Débitante de tabac	1	0,2	Ouvrier charron	1	0,2
Desservant	1	0,2	Ouvrier vigneron	1	0,2
Domestique	5	1,2	Propriétaire Cultivateur	2	0,5
Domestique agricole	1	0,2	Propriétaire exploitant	202	49,0
Domestique de ferme	25	6,1	Propriétaire exploitant et épicier	1	0,2
Employé au chemin de fer	2	0,5	Puisatier	1	0,2
Employée au Chemin de Fer	1	0,2	Receveur buraliste	1	0,2
Épicière	8	1,9	Receveur des contributions indirectes	1	0,2
Étudiant	1	0,2	Sabotier	2	0,5
Facteur auxiliaire	1	0,2	Tonnelier	2	0,5
Facteur receveur	1	0,2	Tricoteuse	1	0,2
			Total	412	100,0

Professions par domaine

Les individus sans profession

Sans profession (âge > 19 ans) : 364 / 1031 (35,3%)

	Nb	%	Âge Min	Âge max	Âge Moy	Écart type
Veuve (Chef de famille)	44	12,1	22	86	61,5	15,9
Femme (Chef de famille) (divorcé, célibataire, etc..)	7	1,9	42	75	62,6	10,8
Femme (épouse ou veuve non chef de famille)	212	58,2	21	84	49,1	13,3
Homme (Chef de famille)	21	5,8	64	83	73,3	5,3
Fille (âge > 19 ans)	31	8,5	20	59	28,5	9,2
Fils (âge > 19 ans)	2	0,5	20	37	28,5	12,0
Beau-père (1), belle-fille (8), belle-mère (10), mère (16), père (6), sœur (6)	47	12,9	27	88	64,3	17,8
Total	364	100,0	20	88	52,3	17,3

72 personnes sur 364 étaient responsable de famille soient 19,8 % des sans-professions, ou 7 % de la population totale.

364 personnes sans professions sur 1031 individus soient 35,3 % de la population totale.

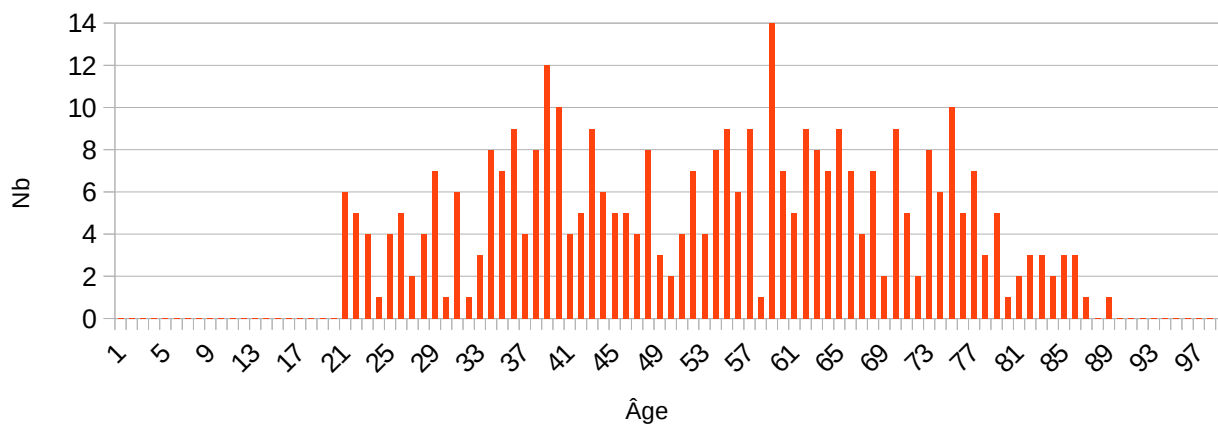
Les professions de 13 à 18 ans

Tableau des métiers suivant l'âge de 13 à 18 ans

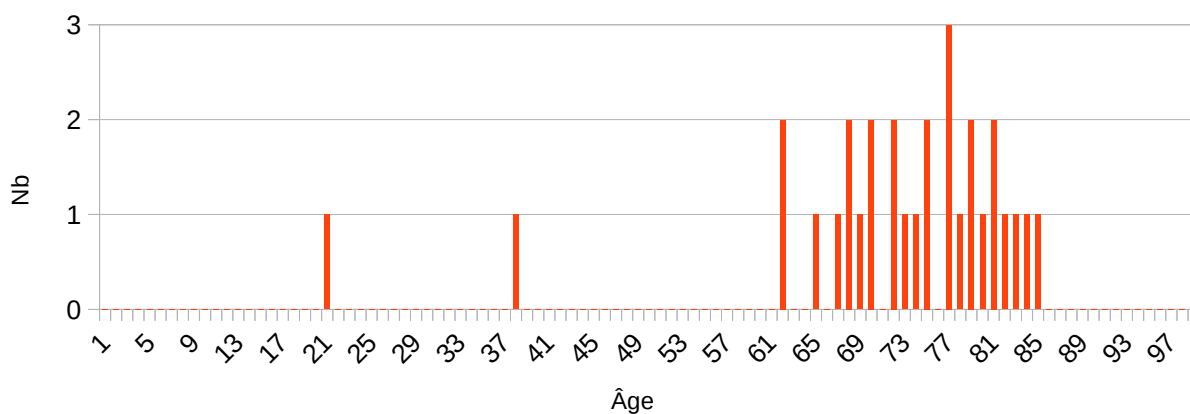
	13	14	15	16	17	18	Total	%
Domestique de ferme		1	2	2	2	1	8	22,9
Ouvrier agricole		2	6	6	4		18	51,4
Apprentie couturière			2				2	5,7
Couturière			1	1			2	5,7
Étudiant			1				1	2,9
Propriétaire exploitant				1			1	2,9
Apprenti mécanicien					1		1	2,9
Apprentie couturière					1		1	2,9
Ouvrier charron						1	1	2,9
Total		3	12	10	8	2	35	100,0

Âge des hommes et femmes sans profession

Âge des Hommes et Femmes sans profession (1921)



Âge des Hommes sans profession (1921)



Professions d'administration et des finances (AF) : 1 / 412

Métiers	Nb
Receveur des contributions indirectes	1
Total	1
Pourcentage	0,2

Professions liées à la banque, aux assurances, à la gestion de biens (BA) : 0 / 412

Métiers	Nb
Total	0
Pourcentage	0

Professions liées aux constructions et bâtiments (CB) : 9 / 412

Métiers	Nb
Charpentier	1
Couvreur	2
Maçon	4
Menuisier	1
Puisatier	1
Total	9
Pourcentage	2,2

Professions liées à l'entretien du corps (CF) : 1 / 412

Métiers	Nb
Coiffeur	1
Total	1
Pourcentage	0,2

Domestiques et assimilés (DD) : 5 / 412

Métiers	Nb
Domestique	5
Total	5
Pourcentage	1,2

Professions liées à l'enseignement et au culte (EC) : 7 / 412

Métiers	Nb
Desservant	1
Étudiant	1
Instituteur public	2
Institutrice publique	3
Total	7
Pourcentage	1,7

Professions liées à l'entreprise et l'industrie (EI) : 0 / 412

Métiers	Nb
Total	0
Pourcentage	0

Professions liées à l'entretien des routes (ER) : 3 / 412

Métiers	Nb
Cantonnier	1
Cantonnier départemental	1
Journalier communal	1
Total	3
Pourcentage	0,7

Professions liées aux forces de l'ordre (GG) : 1 / 412

Métiers	Nb
Garde champêtre	1
Total	1
Pourcentage	0,2

Marchands et ouvriers liés à l'habillement (HA) : 26 / 412

Métiers	Nb
Apprentie couturière	3
Cordonnier	2
Couturière	14
Lingère	3
Modiste	1
Sabotier	2
Tricoteuse	1
Total	26
Pourcentage	6,3

Professions liées aux hôtels, cafés, restaurants (HR) : 5 / 412

Métiers	Nb
Aubergiste	1
Débitant de boisson	2
Débitante de tabac	1
Maître d'hôtel	1
Total	5
Pourcentage	1,2

Professions liées aux informations (IP) : 3 / 412

Métiers	Nb
Facteur auxiliaire	1
Facteur receveur	1
Receveur buraliste	1
Total	3
Pourcentage	0,7

Professions liées à la médecine (ME) : 0 / 412

Métiers	Nb
Total	0
Pourcentage	0

Marchands et ouvriers liés aux travaux du fer, du cuir, de la laine, du bois etc sauf habillement (MO) : 3 / 412

Métiers	Nb
Chaisier	1
Tonnelier	2
Total	3
Pourcentage	0,7

Marchands, ouvriers liés à la vente de nourriture (NO) : xx / 412

Métiers	Nb
Boucher	1
Boulangier	2
Épicière	8
Meunier	1
Ouvrier boulanger	1
Total	13
Pourcentage	3,2

Rentiers et assimilés (RE) : 0 / 412

Métiers	Nb
Total	0
Pourcentage	0

Professions liées au tribunal et notariales (TN) : 0 / 412

Métiers	Nb
Total	0
Pourcentage	0

Professions liées au transport (TR) : 18 / 412

Métiers	Nb
Apprenti mécanicien	1
Charron	5
Chef de gare	1
Chef poseur	1
Employé au chemin de fer	2
Employée au Chemin de Fer	1
Livreur	1
Maréchal	1
Maréchal Ferrant	4
Ouvrier charron	1
Total	18
Pourcentage	4,4

Professions de ventes diverses (VD) : 1 / 412

Métiers	Nb
Agent à la commission	1
Total	1
Pourcentage	0,2

Vignerons et assimilés (travaillant la terre) (VV) : 316 / 412

Métiers	Nb
Domestique agricole	1
Domestique de ferme	25
Fermier	10
Journalier	1
Journalier agricole	14
Ouvrier agricole	59
Ouvrier vigneron	1
Propriétaire Cultivateur	2
Propriétaire exploitant	202
Propriétaire exploitant et épicier	1
Total	316
Pourcentage	76,7

Récapitulatif des professions par domaine

Domaine	Nb	%
Professions d'administration et des finances (AF)	1	0,2
Professions liées à la banque, aux assurances, à la gestion de biens (BA)	0	0,0
Professions liées aux constructions et bâtiments (CB)	9	2,2
Professions liées à l'entretien du corps (CF)	1	0,2
Domestiques et assimilés (DD)	5	1,2
Professions liées à l'enseignement et au culte (EC)	7	1,7
Professions liées à l'entreprise et l'industrie (EI)	0	0,0
Professions liées à l'entretien des routes (ER)	3	0,7
Professions liées aux forces de l'ordre (GG)	1	0,2
Marchands et ouvriers liés à l'habillement (HA)	26	6,3
Professions liées aux hôtels, cafés, restaurants (HR)	5	1,2
Professions liées aux informations (IP)	3	0,7
Professions liées à la médecine (ME)	0	0,0
Marchands et ouvriers liés aux travaux du fer, du cuir, de la laine, du bois, etc, sauf habillement (MO)	3	0,7
Marchands, ouvriers liés à la vente de nourriture (NO)	13	3,2
Rentiers et assimilés (RE)	0	0,0
Professions liées au tribunal et notariales (TN)	0	0,0
Professions liées au transport (TR)	18	4,4
Professions de ventes diverses (VD)	1	0,2
Vignerons et assimilés (travaillant la terre) (VV)	316	76,7
Total	412	100,0

Répartition par patronymes des époux

Nb = nombre total

18 = nombre de personnes nés dans le Cher

Czy = nombre de personnes nés à Crézancy-en-Sancerre

Patronyme(s)	Nb	18	Czy		Patronyme(s)	Nb	18	Czy	
AGÉNIE	2	2	1		CARRÉ	3	3	3	
AGOGUÉ	1	1			CHABIN	1	3	2	
ANDRÉ	8	8	7		CHAMBONNET	11	11	10	
AUCHÈRE	3	3	2		CHAMPAULT	5	5	4	
AUPÉPIN	6	6	5		CHAMPION	6	6	5	
BAILLY	6	6	4		CHAPEAU	8	8	4	
BALLET	1				CHARLON	1			
BEAUJARD	3	3	1		CHARNET	1			
BEAUPÈRE	2	2	2		CHAUCERON	1	1		
BEAUVAIS	11	11	9		CHAUVEAU	2	1		
BEAUVAUS	1	1	1		CHENEAULT	3	1	1	
BEAUVOIS	1	1			CHENU	27	3	2	
BECCUAU	6	6	5		CHERRIER	1	27	23	
BEDU	5	4	3		CHOLLET	60	1	1	
BELLEVILLE	9	9	6		CHOTARD	4	59	52	
BERNARD	2	1			COMPAIN	3	4	4	
BERNON	3	3	2		COMPIN	1	3	3	
BERTHELET	2	2	1		COQUERY	4	1		
BILLAUD	3	1			COUTROT	28	3	3	
BLONDEAU	5	5	3		CROCHET	2	28	24	
BONNEAU	3	3			DARCHY	23	2		
BONNIN	2	2	2		DAUNY	9	23	19	
BOUCHER	8	8	8		DAVRIL	1	9	8	
BOURGOGNAT	4	4	1		DELAILLE	2	1		
BOURRET	2	2	1		DENAU	5	1		
BOURREUX	2	2			DESFOSSÉS	1	5	1	
BRAGARD	1				DESSAIR	1			
BROUARD	1	1			DÉTRÉ	4			
BUTANT	1	1			DION	2	4		
BUTET	1	1			DRAULT	1	2		
CANTIN	2	2	2		DUBOIS	7	1	1	
CARLOT	1	1	1		DUCOUDRAY		7	6	

Patronyme(s)	Nb	18	Czy		Patronyme(s)	Nb	18	Czy	
DUCROUX	8	8	8		LEPAGE	1	1		
DURAND	10	9	6		LETOUR	6	6	6	
DUTHOU	10	10	9		LINARD	2	2	2	
ESTÈVE	9	8	7		LOUIS	1			
FAROUX	6	6	4		MAGREULT	1	1		
FONTAINE	8	8	7		MAÎTRE	3	3	2	
FOREST	1	1			MALLERON	4	4	4	
FOUCHER	6	6	5		MARECHAL	4	4	3	
FOUQUET	1	1			MARTEAU	1			
FOURNIER	6	6	6		MASSÉ	3	3	1	
FRÉMION	3	3	2		MAURICE	27	27	19	
GAUCHER	3	3	2		MIGEON	21	21	16	
GAUDRY	5	5	4		MIGNON	2	1	1	
GAUGUET	8	8	5		MILHIET	4	4	1	
GAZAGNADOU	2				MILLÉRIOUX	94	94	82	
GIRARD	24	24	19		MILLET	54	54	41	
GIRAULT	24	23	17		MILLON	1	1	1	
GODELU	3	3	1		MOINDROT	1	1		
GOGOT	8	8	7		MONNIER	1	1		
GRÉGOIRE	3	3	1		MOREUX	8	8	7	
GRESSIN	2	2	1		MORIN	8	8	7	
GROSSE	1	1	1		NAUDET	2	2		
GUÉRIN	2	2	1		PARIZET	2	2	1	
GUILLEMOT	1	1			PÉNÉ	2	2	1	
GUILLERAULT	3	2	1		PENIN	1	1	2	
HUSS	1				PERDON	3	3		
JACQUIN	3	3			PERROT	1	1		
JASNIN	3	3	2		PICARD	10	10	7	
JOLY	1	1	1		PINSON	27	26	25	
JOUANIN	3	3	1		PLANCHON	18	17	17	
JOUANNIN	1	1			POUILLOT	2	2	1	
JOULIN	47	46	36		RABOUINE	2	2	2	
JOUY	1	1			RAFFESTIN	10	10	9	
LABAYE	3	3	3		RAIMBAULT	2	2		
LABRUNE	3	2	2		RASLE	3	3	2	
LAGNEAU	12	11	8		REBOUT	2	2	1	
LAVISSE	1	1			RIFFAULT	2	2	2	
LEFORT	1	1	1		RIFFET	2	2	1	
LÉGER	1	1			ROBINEAU	7	7	6	
LEGRAS	2	2	2		ROULIN	2	2		

Patronyme(s)	Nb	18	Czy		Patronyme(s)	Nb	18	Czy	
SALLÉ	4	3	2		THÉNIER	6	6	6	
SARGESSE	1				THILLIER	1	1	1	
SAUTEREAU	23	22	21		THIROT	4	4	4	
SAVEL	2	2	2		TOUPET	4	4	3	
SENÉE	5	2			TULON	2	2	2	
SIGNORET	10	10	7		TURPIN	3	3	3	
SIGURET	1	1			VALLOT	4	4	2	
SIROT	2	2	1		VETOIS	9	9	7	
SOUCIET	11	11	10		VINCENT	1	1		
TABORDET	3	3	3		VIOLETTE	1	1		
TASSIN	3	3	2		VIRMAUX	3			
TESTARD	1	1	1		WENDEHEM	1			
					Total	1031	992	760	

Les 19 principaux patronymes à Crézancy-en-Sancerre sont :

Patronyme(s)	Czy	
MILLÉRIOUX	82	
CHOTARD	52	
MILLET	41	
JOULIN	36	
PINSON	25	
CROCHET	24	
CHERRIER	23	
SAUTEREAU	21	
DAUNY	19	
GIRARD	19	
MAURICE	19	
GIRAULT	17	
PLANCHON	17	
MIGEON	16	
CHAMPAULT	10	
SOUCIET	10	
BEAUVAIS	9	
DUTHOU	9	
RAFFESTIN	9	

Répartition par patronymes des épouses

335 noms de femme sont présents.

Patronyme(s)	Nb	18	Czy	Patronyme(s)	Nb	18	Czy
Auberger	1	1		Crochet	13	13	10
Auboiron	1			Damien	1	1	
Auchère	2	2	1	Daulny	2	2	2
Aupepin	1	1	1	Dauny	7	7	7
Bailly	3	3	2	Davril	1	1	1
Beauvais	6	6	5	Delieux	1	1	1
Bernard	1	1		Denizet	1	1	
Berneau	1	1	1	Dion	1	1	
Berniot	1	1		Drault	1	1	
Bernon	2	2	2	Dubois	2	2	
Blois	1	1		Ducroux	2	2	2
Bonin	1	1	1	Dupuis	1		
Bonnin	2	2	2	Durand	1	1	1
Bouchard	1	1		Dyon	1	1	
Boulay	2	2	2	Estieue	3	3	
Brossier	1	1		Faroux	1	1	1
Brouard	1	1	1	Fleurier	1	1	1
Cantin	1	1	1	Fleuriet	3	3	2
Caquin	1	1		Fontaine	2	1	
Carrelot	1	1		Fournier	4	4	2
Chabin	2	2	2	Fromion	1	1	
Champault	4	4	4	Gaudelus	1		
Champion	4	4	3	Gauguet	1	1	
Charlon	3	3		Giollent	1		
Charnaix	1			Girard	6	6	5
Charpigny	1	1		Girault	5	5	3
Chauveau	1	1		Godfrin	1		
Cheneault	1	1		Gressin	1	1	1
Chenu	1	1	1	Guerry	1	1	
Cherrier	10	10	8	Habert	1	1	
Chollet	2	2		Hautin	2	2	
Choquet	1	1	1	Jabely	1		
Chotard	14	14	13	Jame	1	1	
Compain	2	2	2	Jouannin	2	2	2
Cottat	1	1		Joulin	17	17	16

Patronyme(s)	Nb	18	Czy	Vig	Patronyme(s)	Nb	18	Czy	Vig
Jourdin	1	1			Pinson	9	9	7	
Labaye	1	1	1		Planchon	4	4	4	
Lagneau	3	3	2		Planson	1			
Lasne	1	1			Pouillot	2	2	1	
Lavisse	1	1			Raboin	1	1		
Legras	1	1	1		Rabouine	1	1		
Lerasle	1	1			Raffestin	2	2	1	
Letour	2	2	2		Raimbault	2	1		
Linard	3	3	3		Rasle	1	1	1	
Maître	1	1	1		Rebout	1	1		
Malleron	2	2	2		Riffault	1	1	1	
Maurice	11	11	8		Riffet	1	1		
Mercier	1	1			Robineau	1	1	1	
Mery	1	1			Rosier	1	1		
Migeon	3	3	3		Ruellet	1	1	1	
Mignolet	1				Sallé	3	3	3	
Milhiet	2	2			Sautereau	9	9	9	
Millérioux	28	28	28		Signoret	3	3	3	
Millet	20	19	14		Souciet	2	2	2	
Mitton	1	1			Tabordet	1	1	1	
Moreux	1	1			Tassin	1	1	1	
Morin	2	2	2		Thenier	1	1	1	
Naudet	1	1			Thillier	3	3	3	
Naudin	1	1			Thirot	4	4	4	
Neveu	1	1			Thuane	1	1		
Panarioux	1	1			Thuault	1	1		
Pascaud	1	1			Toupet	2	2	1	
Patry	1	1			Tranchant	1	1		
Penet	1	1			Turpin	2	2		
Perdon	1	1			Vacher	1	1	1	
Petit	1	1			Vachet	1	1		
Picard	2	2	1		Vetois	1	1	1	
					Total	335	323	225	
					%	100	96,4	67,2	

134 patronymes de femme représentant 335 individus.

Les femmes nées dans le Cher représentent 96,4 % de ces femmes.

Les femmes nées à Crézancy-en-Sancerre représentent 67,2 % de ces femmes.

Les patronymes de femme les plus représentés sont :

Patronyme(s)	Nb	18	Czy	
Millérioux	28	28	28	
Joulin	17	17	16	
Millet	20	19	14	
Chotard	14	14	13	
Crochet	13	13	10	
Sautereau	9	9	9	
Cherrier	10	10	8	
Maurice	11	11	8	
Dauny	7	7	7	
Pinson	9	9	7	
Beauvais	6	6	5	
Girard	6	6	5	
Champault	4	4	4	
Planchon	4	4	4	
Thirot	4	4	4	
Champion	4	4	3	
Girault	5	5	3	
Linard	3	3	3	
Migeon	3	3	3	
Sallé	3	3	3	
Signoret	3	3	3	
Thillier	3	3	3	

Répartitions par prénoms

Ces 93 prénoms composés ayant plus d'une occurrence représentent 350 personnes (34 % de la population). 681 prénoms composés sont uniques.

350 prénoms composés commencent par le prénom Marie.

311 prénoms composés commencent par le prénom Marie pour les 517 femmes soit 60,1 %.

39 prénoms composés commencent par le prénom Marie pour les 514 femmes soit 7,6 %.

Prénom(s)	Nb	Prénom(s)	Nb	Prénom(s)	Nb	Prénom(s)	Nb
Marie Louise	30	Constant	3	François Auguste	2	Marie Léontine Eugénie	2
Jean Baptiste	17	Eugénie	3	Georgette	2	Marie Louise Justine	2
Louis	14	François Alexandre	3	Jean André	2	Marie Madeleine	2
Marie	14	Henri	3	Jean Louis	2	Marie Marguerite	2
François	11	Jeanne Marie	3	Julien	2	Marie Pauline Augustine	2
Marie Justine	10	Lucien	3	Léon	2	Marie Rosalie Justine	2
Marie Rosalie	10	Lucienne	3	Louis André	2	Marie Rosalie Léontine	2
Jean	8	Marie Augustine	3	Louis Auguste	2	Marie Rosine	2
Louis Joseph	7	Marie Elise	3	Louis Célestin	2	Marie Sidonie	2
Marie Alexandrine	7	Marie Jeanne	3	Louis Henri	2	Marie Virginie	2
Marie Eugénie	7	Marie Léontine	3	Louis Philippe	2	Mathilde	2
Marie Joséphine	7	Marie Louise Augustine	3	Louise	2	Paulin	2
Jeanne	6	Marie Louise Pauline	3	Lucien Marcel	2	Paulin Eugène	2
Joseph	6	Maurice	3	Marie Adèle	2	Pierre Alexandre	2
Marie Louise Eugénie	6	René	3	Marie Aline	2	Pierre Auguste	2
Eugène	5	Yvonne	3	Marie Amélie	2	Pierre Paulin	2
Alexandre	4	Alexandre Joseph	2	Marie Catherine	2	Renée Jeanne	2
Georges	4	Alexandrine	2	Marie Céline	2	Robert Eugène	2
Louis Marie Joseph	4	Alphonsine	2	Marie Clémence	2	Solange	2
Marcel	4	André	2	Marie Constance	2	Suzanne	2
Pauline	4	André Joseph	2	Marie Eugénie Augustine	2	Suzanne Marie	2
Pierre	4	Auguste	2	Marie Jeanne Berthe	2		
Rosalie	4	Augustine	2	Marie Justine Rosalie	2		
Berthe	3	Camille	2	Marie Laure	2		

Statistiques sur les données complémentaires trouvées dans les archives

Des nouvelles versions de ce document seront réalisées suivant l'accès des archives en ligne pour compléter les données complémentaires. Cette partie de ce document sera modifiée.

Rappel :

Âge		Année		Femmes		Hommes		H + F	% Total	% Cumul	%Cumul inverse
Min.	Max.	Min.	Max.	Nb.	%	Nb	%	Nb			
0	9	1921	1912	56	45,9	66	54,1	122	11,8	11,8	100,0
10	19	1911	1902	82	48,2	88	51,8	170	16,5	28,3	88,2
20	29	1901	1892	52	62,7	31	37,3	83	8,1	36,4	71,7
30	39	1891	1882	80	59,3	55	40,7	135	13,1	49,5	63,6
40	49	1881	1872	56	40,6	82	59,4	138	13,4	62,9	50,5
50	59	1871	1862	77	60,6	50	39,4	127	12,3	75,2	37,1
60	69	1861	1852	61	40,9	88	59,1	149	14,5	89,6	24,8
70	79	1851	1842	41	47,1	46	52,9	87	8,4	98,1	10,4
80	89	1841	1832	12	60,0	8	40,0	20	1,9	100,0	1,9
90	99	1831	1822	0		0		0	0,0	100,0	0,0
0	99	1921	1822	517	50,1	514	49,9	1031	100,0		

Les données complémentaires vont être traitées en tranche de dates, pour faire des comparaisons aux différents recensements existants et traités.

La première tranche les individus nés avant 1876.

La deuxième tranche les individus nés entre 1877 et 1891.

La troisième tranche les individus nés entre 1891 et 1901.

La quatrième tranche les individus nés entre 1902 et 1911.

Statistiques sur les individus nés avant 1876

Ces individus ont entre 45 à 99 ans.

Attention : Seul le premier mariage est pris pour chacun des époux (un lieu et une date).

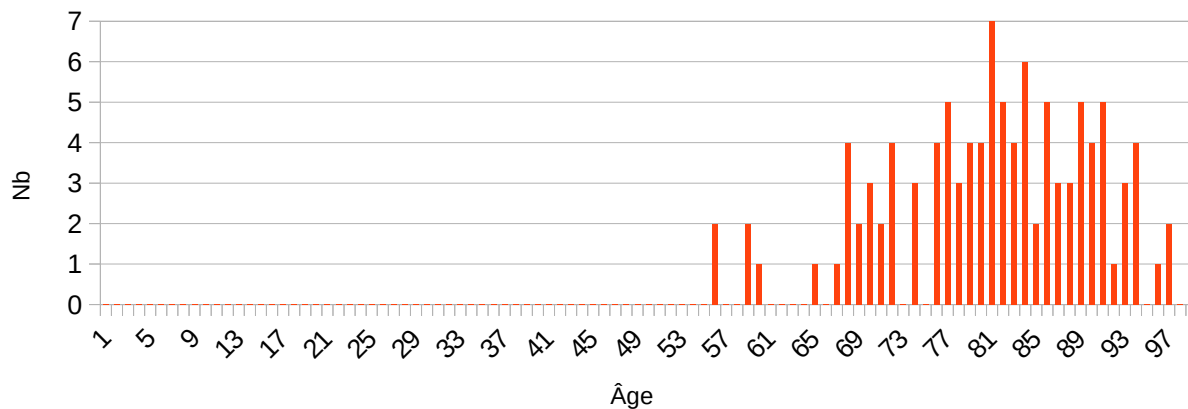
Répartition des Ages aux décès, aux mariages, au recensement

Âge décès	F	H	F + H	Âge décès	F	H	F + H	Âge décès	F	H	H + F
54		1	1	68	2	1	3	82	4	3	7
55	2		2	69	3	3	6	83	6	6	12
56		1	1	70	2	3	5	84	2	8	10
57		1	1	71	4	4	8	85	5	4	9
58	2	4	6	72		4	4	86	3	7	10
59	1	1	2	73	3	7	10	87	3	2	5
60		1	1	74		2	2	88	5	1	6
61		2	2	75	4	6	10	89	4	5	9
62		1	1	76	5	11	16	90	5	1	6
63		1	1	77	3	7	10	91	1	2	3
64	1		1	78	4	2	6	92	3		3
65		1	1	79	4	4	8	93	4	1	5
66	1	2	3	80	7	9	16	95	1		1
67	4	3	7	81	5	6	11	96	2		2
								Total	105	128	233

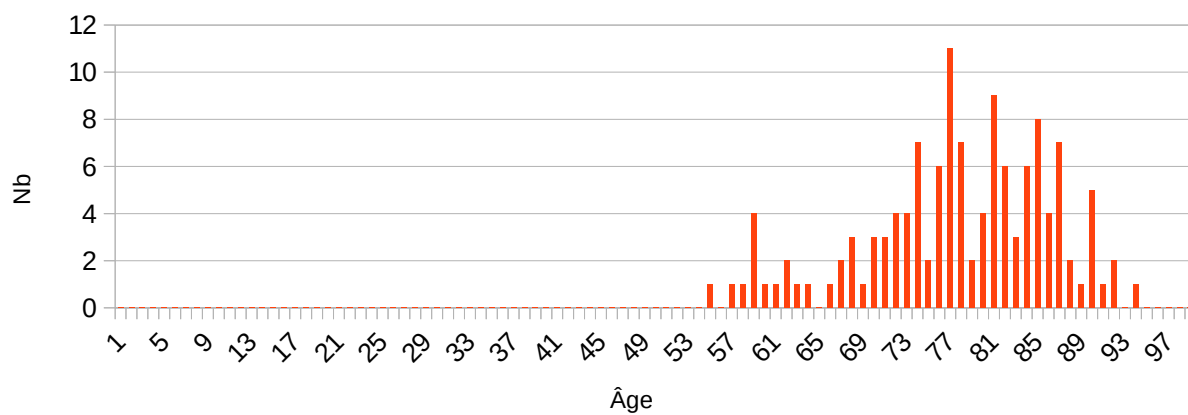
Âge mariage	F	H	F + H	Âge mariage	F	H	F + H	Âge mariage	F	H	H + F
16	1		1	27	5	30	35	38		1	1
17	4		4	28	11	25	36	39	1	1	2
18	7		7	29	5	26	31	40		1	1
19	12		12	30	6	11	17	41		1	1
20	20	1	21	31	5	7	12	42	2		2
21	27	2	29	32	2	6	8	46		2	2
22	21	7	28	33	3	3	6	47	1	1	2
23	19	10	29	34	1	6	7	49		1	1
24	18	15	33	35		3	3	50	1	1	2
25	8	21	29	36	4	1	5	Total	193	205	398
26	8	21	29	37	1	1	2				

- 1876 âge 45 ans et +	Âge décès			Âge mariage		
	F	H	F + H	F	H	H + F
Moyenne	79,8	76,7	78,1	24,2	28,1	26,2
Écart type	9,3	8,6	9,0	5,4	4,7	5,4
Nombre Info.	105	128	233	193	205	398
Population	209	224	433	209	224	433
% informations	50,2	57,1	53,8	92,3	91,5	91,9

Âge au décès des Femmes nées avant 1876 (1921)



Âge au décès des Hommes nés avant 1876 (1921)



Répartition sur les lieux de décès et de mariage

Lieux de décès					
Département(s)	Commune(s)	F	H	H + F	%
Cher (18)	Bourges (18)	2	1	3	1,6
	Bué (18)	1	1	2	1,1
	Crézancy-en-Sancerre (18)	62	84	146	77,7
	Feux (18)	1		1	0,5
	Givardon (18)		1	1	0,5
	Groises (18)	1	1	2	1,1
	Humbligny (18)	1		1	0,5
	Montigny (18)	1		1	0,5
	Neuvy-Deux-Clochers (18)		3	3	1,6
	Saint-Amand-Montrond (18)	1		1	0,5
	Saint-Satur (18)	1		1	0,5
	Sancerre (18)	8	5	13	6,9
	Sens-Beaujeu (18)	2		2	1,1
	Soulangis (18)		1	1	0,5
Veaugues (18)	2	4	6	3,2	
Eure (27)	Pont-Saint-Pierre (27)	1		1	0,5
Nièvre (58)	Varenes-Vauzelles (58)	1		1	0,5
Essonne (91)	Sainte-Geneviève-des-Bois (91)	1		1	0,5
Val-d'Oise (95)	Marines (95)	1		1	0,5
	Total	87	101	188	100,0
Nb de communes :	Sur une population	209	224	433	
Nb de départements :	%	41,6	45,1	43,4	

Lieux de mariage					
Département(s)	Commune(s)	F	H	H + F	%
Cher (18)	Asnières-les-Bourges (18)		1	1	0,3
	Barlieu (18)		1	1	0,3
	Bué (18)		2	2	0,5
	Charentonay (18)		1	1	0,3
	Crézancy-en-Sancerre (18)	154	159	313	78,8
	Dampierre-en-Crot (18)	1		1	0,3
	Farges-en-Septaine (18)	1	1	2	0,5
	Henrichemont (18)	1	1	2	0,5
	Humbligny (18)	2	3	5	1,3
	Jalognes (18)	2	1	3	0,8
	Menetou-Râtel (18)	4	3	7	1,8

	Montigny (18)	2	2	4	1,0
	Morogues (18)	1	1	2	0,5
	Nérondes (18)		1	1	0,3
	Neuilly-en-Sancerre (18)	1	5	6	1,5
	Neuvy-Deux-Clochers (18)	3	2	5	1,3
	Noyer (le) (18)	2	1	3	0,8
	Oizon (18)	1	1	2	0,5
	Rians (18)		1	1	0,3
	Sancerre (18)	1	3	4	1,0
	Savigny-en-Septaine (18)	1		1	0,3
	Sens-Beaujeu (18)	2	3	5	1,3
	Sury-en-Vaux (18)		1	1	0,3
	Vailly-sur-Sauldre (18)	1	1	2	0,5
	Veaugues (18)	4	1	5	1,3
	Verdigny (18)	1	2	3	0,8
	Vinon (18)	2	2	4	1,0
Loiret (45)	Pierrefitte-es-Bois (45)	1		1	0,3
Nièvre (58)	Charité-sur-Loire (la) (58)	1		1	0,3
	Nevers (58)	1	1	2	0,5
Puy-de-Dôme (63)	Clermont-Ferrand (63)	1	1	2	0,5
Paris (75)	Paris 13e (75)		1	1	0,3
Haute-Vienne (87)	Laurière (87)	1		1	0,3
Hauts-de-Seine (92)	Asnières-sur-Seine (92)	1	1	2	0,5
		193	204	397	100,0
Nb de communes : 34	Sur une population	209	224	433	
Nb de départements : 7	%	92,3	91,1	91,7	

Répartition dans les autres recensements

Les individus sont présents dans les recensements de Crézancy-en-Sancerre de :

Recensements	F	%	H	%	
1921	13	6,2	7	3,1	32 HF, 7,4 %
1921-1926	2	1,0	2	0,9	
1921-1926-1931	1	0,5	3	1,3	
1921-1926-1931-1936	1	0,5	1	0,4	
1921-1926-1931-1936-1946	1	0,5	1	0,4	
1911-1921	2	1,0	2	0,9	8 HF, 1,8 %
1911-1921-1926		0,0	1	0,4	
1911-1921-1926-1931-1936-1946	2	1,0	1	0,4	
1911-1921-1926-xxxx-1936-1946	1	0,5		0,0	2 HF
1911-1921-xxxx-xxxx-1936		0,0	1	0,4	
1906-1911-1921		0,0	1	0,4	9 HF, 2,1 %
1906-1911-1921-1926		0,0	1	0,4	
1906-1911-1921-1926-1931	1	0,5	1	0,4	
1906-1911-1921-1926-1931-1936		0,0	3	1,3	
1906-1911-1921-1926-1931-1936-1946	1	0,5		0,0	
1901-1906-1911-1921	1	0,5	2	0,9	21 HF, 4,8 %
1901-1906-1911-1921-1926	4	1,9	1	0,4	
1901-1906-1911-1921-1926-1931	1	0,5		0,0	
1901-1906-1911-1921-1926-1931-1936	3	1,4	5	2,2	
1901-1906-1911-1921-1926-1931-1936-1946	3	1,4	1	0,4	
1901-xxxx-1911-1921	1	0,5		0,0	2 HF
1901-xxxx-xxxx-1921-1926	1	0,5		0,0	
1891-1901-1906-1911-1921	9	4,3	11	4,9	72 HF, 16,6 %
1891-1901-1906-1911-1921-1926	4	1,9	8	3,6	
1891-1901-1906-1911-1921-1926-1931	4	1,9	8	3,6	
1891-1901-1906-1911-1921-1926-1931-1936	10	4,8	14	6,3	
1891-1901-1906-1911-1921-1926-1931-1936-1946	4	1,9		0,0	
1891-1901-1906-1911-1921-1926-xxxx-1936		0,0	1	0,4	3 HF
1891-1901-1906-xxxx-1921		0,0	1	0,4	
1891-1901-1906-xxxx-1921-1926	1	0,5			
1891-xxxx-1906-1911-1921-1926	1	0,5			9 HF, 2,1 %
1891-xxxx-xxxx-1911-1921-1926-1931-1936	1	0,5			
1891-xxxx-xxxx-xxxx-1921	1	0,5			
1891-xxxx-xxxx-xxxx-1921-1926-1931		0,0	2	0,9	
1891-xxxx-xxxx-xxxx-1921-1926-1931-1936		0,0	1	0,4	
1891-xxxx-xxxx-xxxx-1921-1926-1931-1936-1946	1	0,5		0,0	

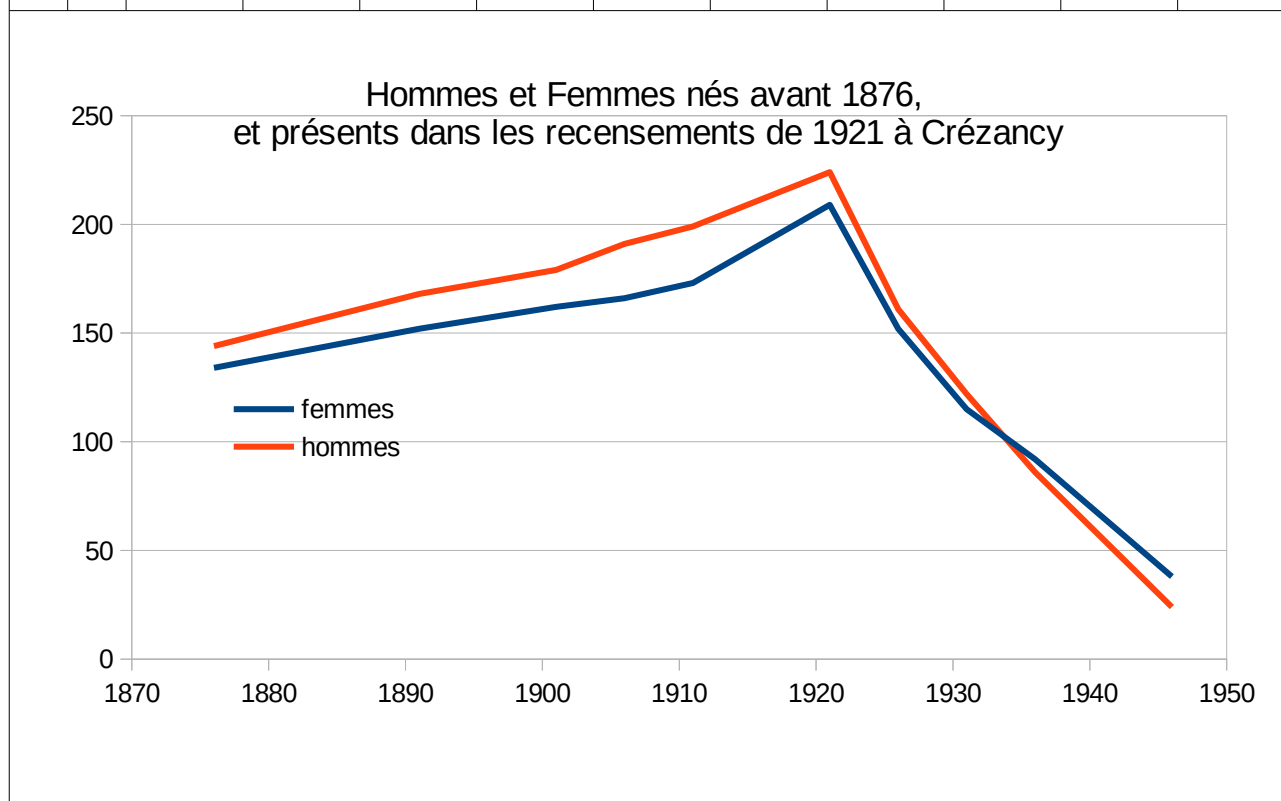
1876-xxxx-1901-1906-1911-1921		0,0	1	0,4	24 HF, 5,5 %
1876-xxxx-1901-1906-1911-1921-1926-1931	1	0,5		0,0	
1876-xxxx-1901-1906-1911-1921-1926-1931-1936		0,0	1	0,4	
1876-xxxx-1901-1906-1911-1921-1926-1931-1936-1946	1	0,5	1	0,4	194 HF, 44,8 %
1876-1891-1901-1906-1911-1921	20	9,6	30	13,4	
1876-1891-1901-1906-1911-1921-1926	1	0,5	21	9,4	
1876-1891-1901-1906-1911-1921-1926-1931	16	7,7	20	8,9	
1876-1891-1901-1906-1911-1921-1926-1931-1936	33	15,8	24	10,7	
1876-1891-1901-1906-1911-1921-1926-1931-1936-1946	17	8,1	12	5,4	
1876-1891-1901-1906-1911-1921-1926-1931-xxxx-1946	1	0,5			
1876-1891-1901-1906-1911-1921-xxxx-xxxx-xxxx-1946	3	1,4			24 HF, 5,5 %
1876-1891-1901-1906-xxxx-1921	1	0,5			
1876-1891-1901-1906-xxxx-1921-1926	12	5,7			
1876-1891-1901-1906-xxxx-1921-1926-1931-1936-1946	1	0,5			
1876-1891-1901-xxxx-1911-1921-1926-1931-1936	1	0,5	1	0,4	
1876-1891-1901-xxxx-1911-1921-1926-1931-1936-1946	1	0,5	1	0,4	
1876-1891-1901-xxxx-xxxx-1921-1926-1931	1	0,5		0,0	
1876-1891-1901-xxxx-xxxx-1921-1926-1931-1936-1946			1	0,4	
1876-1891-xxxx-1906-1911-1921			2	0,9	
1876-1891-xxxx-1906-1911-1921-1926			1	0,4	
1876-1891-xxxx-1906-1911-1921-1926-1931-1936	2	1,0	3	1,3	7 HF, 1,6 %
1876-1891-xxxx-1906-1911-1921-1926-1931-1936-1946	2	1,0	1	0,4	
1876-1891-xxxx-xxxx-1911-1921-1926	1	0,5	1	0,4	12 HF, 2,8 %
1876-1891-xxxx-xxxx-1911-1921-1926-1931-1936	2	1,0	1	0,4	
1876-1891-xxxx-xxxx-1921-xxxx-1931-1936-1946			1	0,4	
1876-1891-xxxx-xxxx-xxxx-1921	1	0,5	1	0,4	
1876-1891-xxxx-xxxx-xxxx-1921-1926			1	0,4	
1876-xxxx-1901-1906-1911-1921	1	0,5	2	0,9	
1876-xxxx-1901-1906-1911-1921-1926	2	1,0	1	0,4	
1876-xxxx-1901-1906-1911-1921-1926-1931	1	0,5	4	1,8	
1876-xxxx-1901-1906-1911-1921-1926-1931-1936	1	0,5	4	1,8	
1876-xxxx-1901-1906-1911-1921-1926-1931-1936-1946			2	0,9	
1876-xxxx-1901-1906-xxxx-1921	1	0,5		0,0	
1876-xxxx-1901-1906-xxxx-1921-1926-1931-1936		0,0	1	0,4	
1876-xxxx-xxxx-1906-1911-1921-1926-1931-1936	1	0,5	1	0,4	
1876-xxxx-xxxx-1906-1911-1921-1926-1931-1936-1946	1	0,5	1	0,4	4 HF,
1876-xxxx-xxxx-xxxx-1911-1921-1926	1	0,5			
1876-xxxx-xxxx-xxxx-1911-1921-1926-1931	2	1,0			11 HF, 2,5 %
1876-xxxx-xxxx-xxxx-1911-1921-1926-1931-1936-1946			1	0,4	
1876-xxxx-xxxx-xxxx-xxxx-1921	2	1,0	1	0,4	

1876-xxxx-xxxx-xxxx-xxxx-1921-1926	1	0,5	1	0,4
1876-xxxx-xxxx-xxxx-xxxx-1921-1926-1931	1	0,5		0,0
1876-xxxx-xxxx-xxxx-xxxx-1921-xxxx-xxxx-1936	1	0,5		0,0
Total	209	100,0	224	100,0

Si xxxx : individu non présent à ce recensement.

Pour 100 % des individus présent pour 1921, ci-dessous le tableau des individus de plus de 55 ans à chaque recensement.

		1876	1891	1901	1906	1911	1921	1926	1931	1936	1946
F	Nb	134	152	162	166	173	209	152	115	92	38
	%	64,1	72,7	77,5	79,4	82,8	100,0	72,7	55,0	44,0	18,2
H	Nb	144	168	179	191	199	224	161	122	86	24
	%	64,3	80,4	85,6	91,4	95,2	107,2	77,0	58,4	41,1	11,5



Statistiques sur les individus nés entre 1876 et 1891

Ces individus ont entre 30 à 44 ans.

Attention : Seul le premier mariage est pris pour chacun des époux (un lieu et une date).

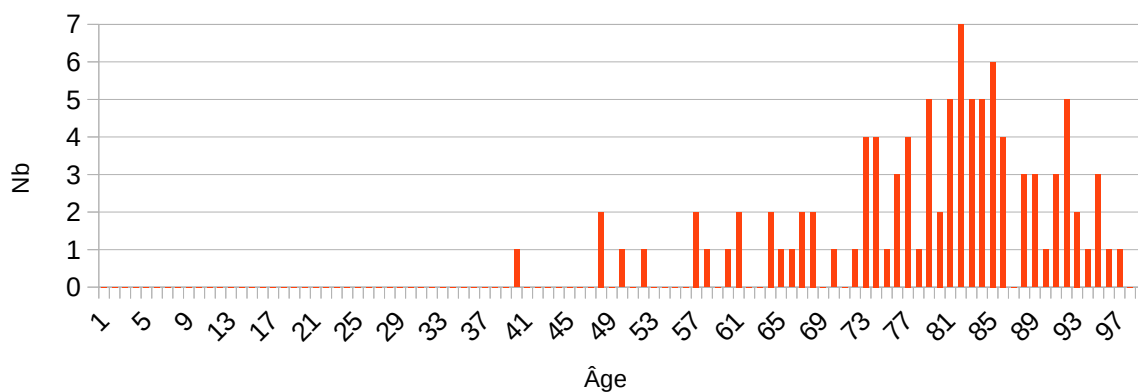
Répartition des Ages aux décès, aux mariages, au recensement

Âge décès	F	H	F + H	Âge décès	F	H	F + H	Âge décès	F	H	H + F
39	1	1	2	64	1	2	3	82	5	3	8
40		1	1	65	1	1	2	83	5	1	6
45		1	1	66	2	2	4	84	6		6
46		1	1	67	2		2	85	4	3	7
47	2	2	4	68		2	2	86		3	3
49	1	3	4	69	1	2	3	87	3	1	4
50		1	1	70		4	4	88	3	4	7
51	1		1	71	1	2	3	89	1	2	3
53		1	1	72	4	5	9	90	3	3	6
54		1	1	73	4	4	8	91	5		5
56	2	2	4	74	1	1	2	92	2		2
57	1	1	2	75	3	4	7	93	1		1
58		2	2	76	4		4	94	3	1	4
59	1		1	77	1	4	5	95	1		1
60	2	2	4	78	5	1	6	96	1		1
61		1	1	79	2	1	3	97		1	1
62		1	1	80	5	7	12	Total	100	86	186
63	2	1	3	81	7		7				

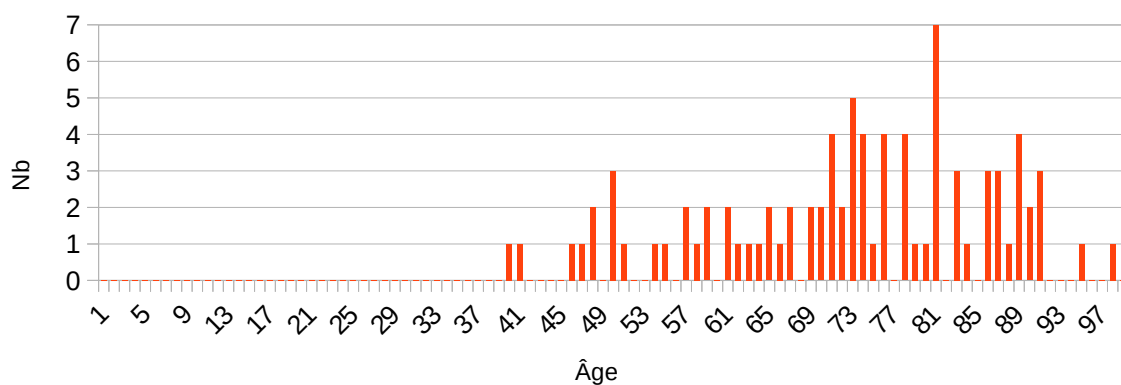
Âge mariage	F	H	F + H	Âge mariage	F	H	F + H	Âge mariage	F	H	H + F
17	3		3	27	4	8	12	37	1	3	4
18	3		3	28	6	9	15	38		1	1
19	6		6	29	1	3	4	41		1	1
20	10		10	30	2	7	9	42	1	1	2
21	10	1	11	31	4	4	8	44		1	1
22	20	1	21	32		13	13	45		1	1
23	15		15	33		3	3	46		1	1
24	5	10	15	34	1	3	4	Total	110	95	205
25	9	10	19	35	1	2	3				
26	7	11	18	36	1	1	2				

1877 - 1891 âge 30 à 44 ans	Âge décès			Âge mariage		
	F	H	F + H	F	H	H + F
Moyenne	77,8	71,5	74,9	23,8	29,4	26,4
Écart type	11,8	13,6	13,0	4,4	5,0	5,5
Nombre Info.	100	86	186	110	95	205
Population	118	105	223	118	105	223
% informations	84,7	81,9	83,4	93,2	90,5	91,9

Âge au décès des Femmes nées entre 1876 et 1891 (1921)



Âge au décès des Hommes nés entre 1876 et 1891 (1921)



Répartition sur les lieux de décès et de mariage

Lieux de décès					
Département(s)	Commune(s)	F	H	H + F	%
Allier (03)	Bourbon-l'Archambault (03)	1	1	2	1,2
Cher (18)	Aix-d'Angillon (les) (18)	1		1	0,6
	Aubigny-sur-Nère (18)		1	1	0,6
	Bourges (18)	7	3	10	5,8
	Bué (18)	1	1	2	1,2
	Crézancy-en-Sancerre (18)	44	48	92	53,5
	Dun-sur-Auron (18)	1		1	0,6
	Feux (18)		1	1	0,6
	Jalognes (18)	1		1	0,6
	Jars (18)	1		1	0,6
	Jussy-le-Chaudrier (18)	1	1	2	1,2
	Menetou-Couture (18)		1	1	0,6
	Menetou-Salon (18)	1		1	0,6
	Méry-ès-Bois (18)	1		1	0,6
	Saint-Amand-Montrond (18)	1		1	0,6
	Saint-Martin-des-Champs (18)		1	1	0,6
	Sancerre (18)	19	8	27	15,7
	Sens-Beaujeu (18)	2	1	3	1,7
	Subigny (18)		1	1	0,6
	Sury-en-Vaux (18)	1		1	0,6
	Sury-ès-Bois (18)		1	1	0,6
Thou (18)	1		1	0,6	
Veaugues (18)	3	3	6	3,5	
Verdigny (18)	1		1	0,6	
Villegenon (18)		1	1	0,6	
Eure-et-Loire (28)	Cloyes-sur-le-Loir (28)	1		1	0,6
Loire-Atlantique (44)	Saint-Martin (44)		1	1	0,6
Loiret (45)	Saint-Jean-la-Ruelle (45)	1	1	1	0,6
Morbihan (56)	Vannes (56)	1		1	0,6
Nièvre (58)	Cosne-Cours-sur-Loire (58)	1		2	1,2
	Nevers (58)	1	1	2	1,2
Yonne (89)	Avallon (89)	1		1	0,6
Essonne (91)	Champeneil (91)	1		1	0,6
	Yerres (91)		1	1	0,6
	Total	95	77	172	100,0
Nb de communes : 34	Sur une population	118	105	223	
Nb de départements : 9	%	80,5	73,3	77,1	

Lieux de mariage					
Département(s)	Commune(s)	F	H	H + F	%
Cher (18)	Bannegon (18)		1	1	0,5
	Blancafort (18)	1	1	2	1,0
	Bourges (18)	1	1	2	1,0
	Bué (18)		2	2	1,0
	Crézancy-en-Sancerre (18)	89	76	165	80,5
	Jalognes (18)	1		1	0,5
	Jars (18)	1	1	2	1,0
	Menetou-Râtel (18)		3	3	1,5
	Mery-es-Bois (18)	1	1	2	1,0
	Montigny (18)	1		1	0,5
	Nérondes (18)	1		1	0,5
	Neuilly-en-Sancerre (18)	3		3	1,5
	Neuvy-Deux-Clochers (18)	3	1	4	2,0
	Rians (18)	1		1	0,5
	Sancerre (18)	1	1	2	1,0
	Sens-Beaujeu (18)	3	1	4	2,0
	Subligny (18)		1	1	0,5
	Veaugues (18)	1	3	4	2,0
	Verdigny (18)		1	1	0,5
Vinon (18)	1	1	2	1,0	
Nièvre (58)	Cosne-Cours-sur-Loire (58)	1		1	0,5
	Total	110	95	205	100,0
Nb de communes : 29	Sur une population	118	105	223	
Nb de départements : 7	%	93,2	90,5	91,9	

Répartition dans les autres recensements

Les individus sont présents dans les recensements de Crézancy-en-Sancerre de :

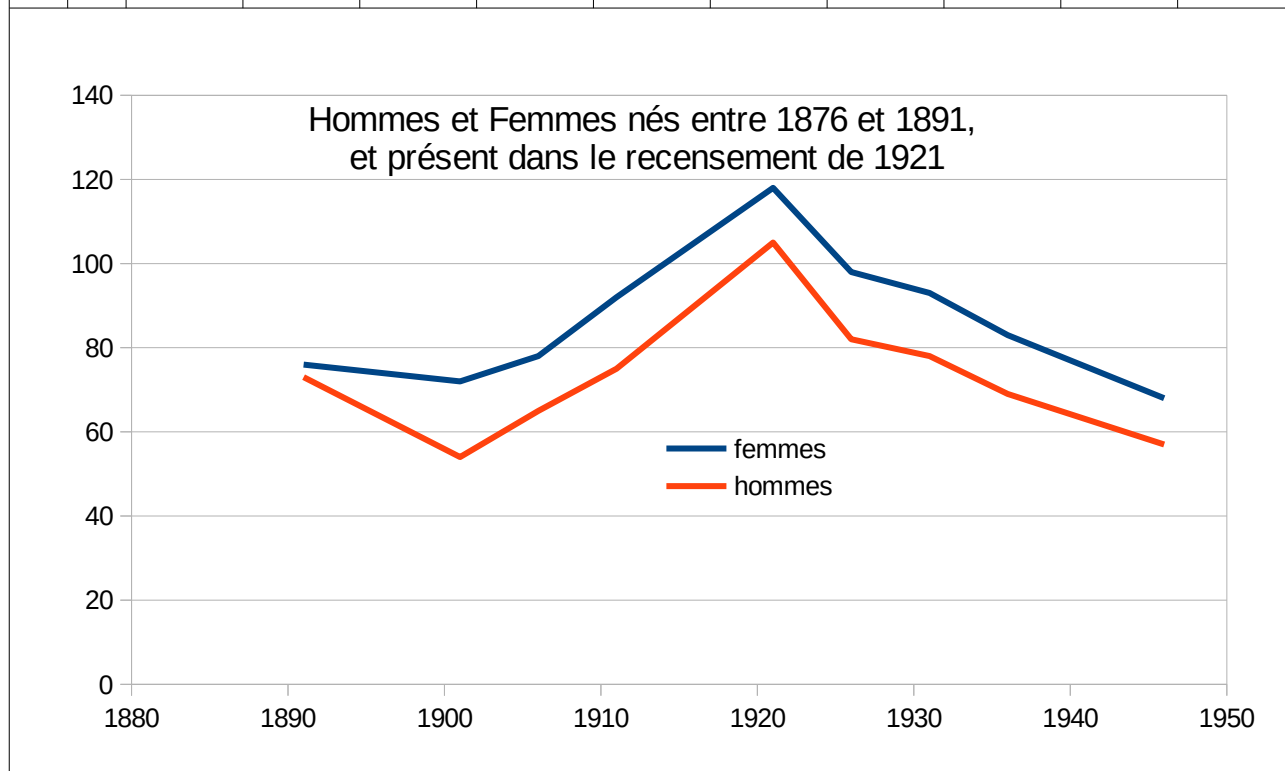
Recensements	F	%	H	%	
1921	8	6,8	7	6,7	27 HF, 12,1 %
1921-1926	2	1,7		0,0	
1921-1926-1931	1	0,8	1	1,0	
1921-1926-1931-1936	1	0,8		0,0	
1921-1926-1931-1936-1946	2	1,7	5	4,8	
1921-xxxx-xxxx-1936-1946	1	0,8	1	1,0	2 HF
1911-1921			4	3,8	19 HF, 8,5 %
1911-1921-1926-1931	1	0,8	1	1,0	
1911-1921-1926-1931-1936			1	1,0	
1911-1921-1926-1931-1936-1946	7	5,9	5	4,8	
1906-1911-1921	2	1,7	1	1,0	16 HF, 7,2 %
1906-1911-1921-1926-1931	1	0,8	1	1,0	
1906-1911-1921-1926-1931-1936	2	1,7		0,0	
1906-1911-1921-1926-1931-1936-1946	7	5,9	2	1,9	
1901-1906-1911-1921	1	0,8		0,0	6 HF, 2,7 %
1901-1906-1911-1921-1926			1	1,0	
1901-1906-1911-1921-1926-1931			1	1,0	
1901-1906-1911-1921-1926-1931-1936	2	1,7		0,0	
1901-1906-1911-1921-1926-1931-1936-1946			1	1,0	
1901-1906-xxxx-1921-1926-1931-1936-1946	3	2,5			4 HF
1901-xxxx-xxxx-1921-1926-1931-1936-1946	1	0,8			
1891-1901-1906-1911-1921	4	3,4	5	4,8	80 HF, 35,9 %
1891-1901-1906-1911-1921-1926	2	1,7	1	1,0	
1891-1901-1906-1911-1921-1926-1931	5	4,2			
1891-1901-1906-1911-1921-1926-1931-1936	7	5,9	2	1,9	
1891-1901-1906-1911-1921-1926-1931-1936-1946	32	27,1	22	21,0	
1891-1901-1906-1911-1921-xxxx-1931-1936-1946	1	0,8			1 HF
1891-1901-1906-xxxx-1921	1	0,8	2	1,9	12 HF, 5,4 %
1891-1901-1906-xxxx-1921-1926-1931			1	1,0	
1891-1901-1906-xxxx-1921-1926-1931-1936			2	1,9	
1891-1901-1906-xxxx-1921-1926-1931-1936-1946	2	1,7	4	3,8	
1891-1901-xxxx-1911-1921-1926	1	0,8		0,0	12 HF, 5,4 %
1891-1901-xxxx-1911-1921-1926-1931			2	1,9	
1891-1901-xxxx-1911-1921-1926-1931-1936			2	1,9	
1891-1901-xxxx-1911-1921-1926-1931-1936-1946	5	4,2	2	1,9	
1891-1901-xxxx-xxxx-1921-1926			1	1,0	

1891-1901-xxxx-xxxx-1921-1926-1931	1	0,8		0,0	3,6 %
1891-1901-xxxx-xxxx-1921-1926-1931-1936-1946	2	1,7	3	2,9	
1891-1901-xxxx-xxxx-1921-xxxx-1931-1936			1	1,0	
1891-xxxx-1906-1911-1921			1	1,0	19 HF, 8,5 %
1891-xxxx-1906-1911-1921-1926-1931			3	2,9	
1891-xxxx-1906-1911-1921-1926-1931-1936	2	1,7	3	2,9	
1891-xxxx-1906-1911-1921-1926-1931-1936-1946	2	1,7	8	7,6	
1891-xxxx-1906-1911-1921-xxxx-1931-1936-1946			1	1,0	2 HF
1891-xxxx-1906-xxxx-1921-1926			1	1,0	
1891-xxxx-xxxx-1911-1921	2	1,7		0,0	6 HF, 2,7 %
1891-xxxx-xxxx-1911-1921-1926			1	1,0	
1891-xxxx-xxxx-1911-1921-1926-1931-1936	1	0,8			
1891-xxxx-xxxx-1911-1921-1926-1931-1936-1946	1	0,8	1	1,0	
1891-xxxx-xxxx-xxxx-1921-1926			1	1,0	2 HF
1891-xxxx-xxxx-xxxx-1921-1926-1931-1936-1946	1	0,8			
1876-1891-1901-1906-1911-1921-1926-1931-1936-1946	1	0,8	1	1,0	3 HF
1876-1891-1901-xxxx-1911-1921-1926	1	0,8			
1876-1891-xxxx-1906-1911-1921-1926-1931	1	0,8			2 HF
1876-1891-xxxx-1906-1911-1921-1926-1931-1936		0,0	1	1,0	
1876-1891-xxxx-xxxx-1911-1921-1926-1931	1	0,8			2 HF
1876-1891-xxxx-xxxx-1911-1921-1926-1931-1936-1946			1	1,0	
Total	118	100,0	105	100,0	

Si xxxx : individu non présent à ce recensement.

Pour 100 % des individus présent pour 1911, ci-dessous le tableau des individus de plus de 35 ans à chaque recensement.

		1876	1891	1901	1906	1911	1921	1926	1931	1936	1946
F	Nb		76	72	78	92	118	98	93	83	68
	%		64,4	61,0	66,1	78,0	100,0	83,1	78,8	70,3	57,6
H	Nb		73	54	65	75	105	82	78	69	57
	%		69,5	51,4	61,9	71,4	100,0	78,1	74,3	65,7	54,3



Statistiques sur les individus nés entre 1892 et 1901

Ces individus ont entre 20 à 29 ans.

Attention : Seul le premier mariage est pris pour chacun des époux (un lieu et une date).

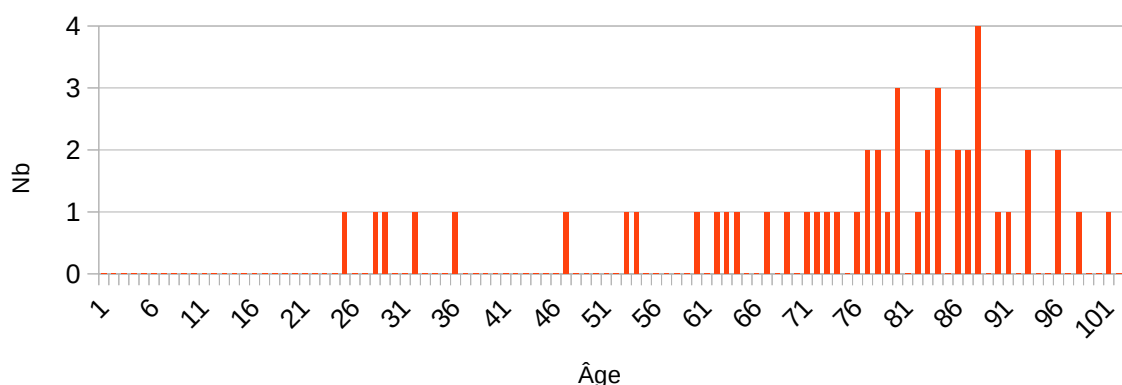
Répartition des Ages aux décès, aux mariages, au recensement

Âge décès	F	H	F + H	Âge décès	F	H	F + H	Âge décès	F	H	H + F
20		1	1	63	1		1	82	2	1	3
24	1		1	64		2	2	83	3	1	4
27	1		1	66	1	1	2	84		1	1
28	1		1	67		1	1	85	2	2	4
31	1		1	68	1	2	3	86	2		2
35	1		1	69		2	2	87	4		4
38		1	1	70	1	1	2	88		1	1
44		1	1	71	1	1	2	89	1		1
46	1		1	72	1	1	2	90	1		1
52	1		1	73	1		1	92	2	1	3
53	1		1	75	1		1	94		1	1
56		1	1	76	2	1	3	95	2		2
58		1	1	77	2	2	4	97	1		1
59	1		1	78	1	1	2	100	1		1
61	1		1	79	3	1	4	Total	49	31	80
62	1		1	81	1	2	3				

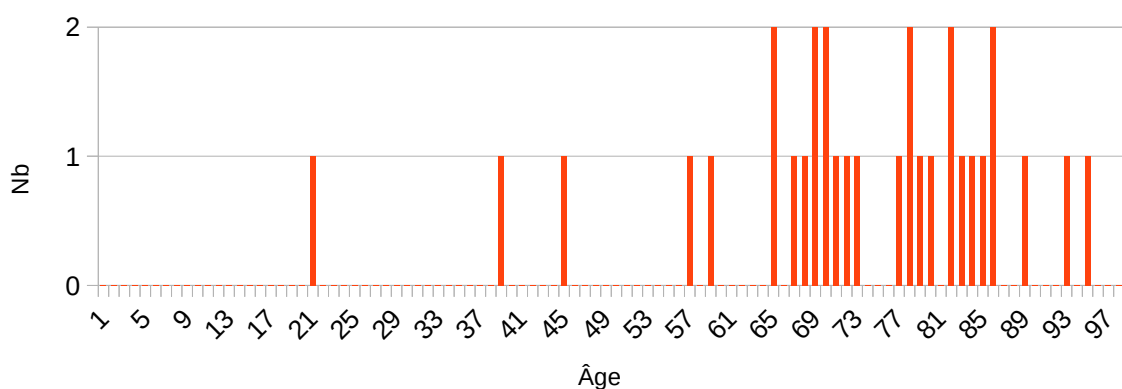
Âge mariage	F	H	F + H	Âge mariage	F	H	F + H	Âge mariage	F	H	H + F
17	1		1	25	2	4	6	33		1	1
18	2		2	26	3	3	6	34		1	1
19	3		3	27	1	2	3	38		1	1
20	7		7	28	2	3	5	39		1	1
21	7		7	29	1		1	41		1	1
22	4	1	5	30		1	1	45		1	1
23	7	3	10	31	1	1	2	53		1	1
24	2	2	4	32	1	1	2	Total	44	28	72

1892 - 1901 âge 20 à 29 ans	Âge décès			Âge mariage		
	F	H	F + H	F	H	H + F
Moyenne	73,3	71,2	72,5	22,7	29,7	25,4
Écart type	19,2	15,8	17,9	3,4	7,5	6,3
Nombre Info.	49	31	80	44	28	72
Population	52	31	83	52	31	83
% informations	94,2	100,0	96,4	84,6	90,3	86,7

Âge au décès des Femmes nées entre 1892 et 1901 (1921)



Âge au décès des Hommes nés entre 1891 et 1901 (1921)



Répartition sur les lieux de décès et de mariage

Lieux de décès					
Département(s)	Commune(s)	F	H	H + F	%
Cher (18) 69 HF, 90,8 %	Bourges (18)	4	1	5	6,6
	Crézancy-en-Sancerre (18)	22	15	37	48,7
	Henrichemont (18)		1	1	1,3
	Ivoy-le-Pré (18)		1	1	1,3
	Jalognes (18)		1	1	1,3
	Mehun-sur-Yèvre (18)	1		1	1,3
	Neuilly-en-Sancerre (18)		1	1	1,3

	Saint-Amand-Montrond (18)	1		1	1,3
	Saint-Satur (18)	1		1	1,3
	Sainte-Solange (18)		1	1	1,3
	Sancerre (18)	8	4	12	15,8
	Sens-Beaujeu (18)	2		2	2,6
	Thou (18)	1		1	1,3
	Torteron (18)	1		1	1,3
	Veaugues (18)	2	1	3	3,9
Loire (42)	Saint-Etienne (42)		1	1	1,3
Nièvre (58)	Charité-sur-Loire (la) (58)		1	1	1,3
	Cosne-Cours-sur-Loire (58)	1	2	3	3,9
Essonne (91)	Corbeil-Essonnes (91)	1		1	1,3
	Draveil (91)	1		1	1,3
	Total	46	30	76	100,0
Nb de communes : 20	Sur une population	52	31	83	
Nb de départements : 4	%	88,5	96,8	91,6	

Lieux de mariage					
Département(s)	Commune(s)	F	H	H + F	%
Cher (18) 100 %	Barlieu (18)	1		1	1,4
	Bourges (18)	1		1	1,4
	Bué (18)	1		1	1,4
	Crézancy-en-Sancerre (18)	38	19	57	78,1
	Groises (18)		1	1	1,4
	Henrichemont (18)		1	1	1,4
	Ivoy-le-Pré (18)		1	1	1,4
	Menetou-Râtel (18)	1	2	3	4,1
	Montigny (18)		2	2	2,7
	Neuvy-sur-Barangeon (18)	1		1	1,4
	Sens-Beaujeu (18)	1	2	3	4,1
	Verdigny (18)	1		1	1,4
	Total	45	28	73	100,0
Nb de communes : 12	Sur une population	52	31	83	
Nb de départements : 1	%	86,5	90,3	88,0	

Répartition dans les autres recensements

Les individus sont présents dans les recensements de Crézancy-en-Sancerre de :

Recensements	F	%	H	%	
1921	8	15,4	2	6,5	17 HF, 20,5 %
1921-1926			1	3,2	
1921-1926-1931-1936-1946	4	7,7	2	6,5	
1911-1921	1	1,9			2 HF
1911-1921-1926-1931-1936-1946		0,0	1	3,2	
1906-1911-1921	3	5,8	2	6,5	9 HF, 10,8 %
1906-1911-1921-1926-1931			1	3,2	
1906-1911-1921-1926-1931-1936			1	3,2	
1906-1911-1921-1926-1931-1936-1946	1	1,9	1	3,2	
1906-xxxx-1921	1	1,9			1 HF,
1901-1906-1911-1921	9	17,3	1	3,2	45 HF, 54,2 %
1901-1906-1911-1921-1926	2	3,8	1	3,2	
1901-1906-1911-1921-1926-1931	1	1,9	1	3,2	
1901-1906-1911-1921-1926-1931-1936	1	1,9			
1901-1906-1911-1921-1926-1931-1936-1946	16	30,8	13	41,9	
1901-1906-1911-1921-xxxx-xxxx-xxxx-1946	1	1,9			1 HF,
1901-1906-xxxx-1921			2	6,5	6 HF, 7,2 %
1901-1906-xxxx-1921-1926	1	1,9			
1901-1906-xxxx-1921-1926-1931			1	3,2	
1901-1906-xxxx-1921-1926-1931-1936-1946	2	3,8			
1901-xxxx-xxxx-1921	1	1,9			2 HF,
1901-xxxx-xxxx-1921-xxxx-1931-xxxx-1946			1	3,2	
Total	52	100,0	31	100,0	

Si xxxx : individu non présent à ce recensement.

Statistiques sur les individus nés entre 1902 et 1911

Ces individus ont entre 10 à 19 ans.

Attention : Seul le premier mariage est pris pour chacun des époux (un lieu et une date).

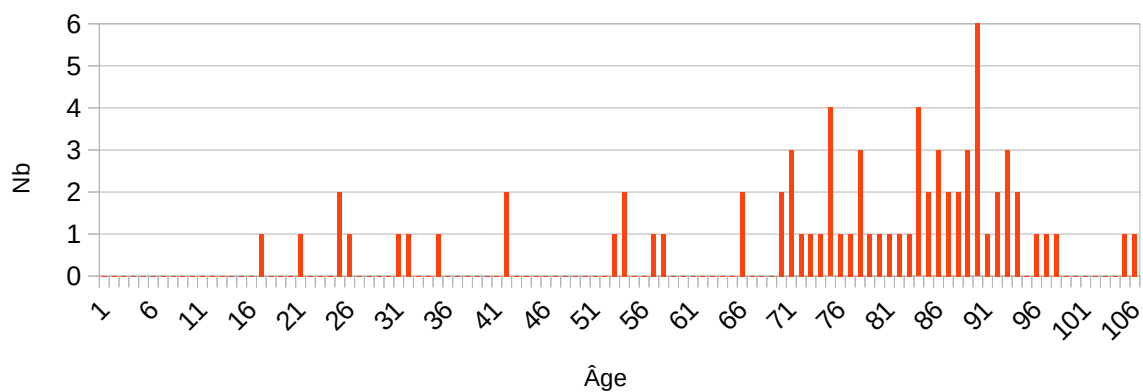
Répartition des Ages aux décès, aux mariages, au recensement

Âge décès	F	H	F + H	Âge décès	F	H	F + H	Âge décès	F	H	H + F
16	1		1	56	1	1	2	79	1	2	3
17		1	1	57	1	2	3	80	1	2	3
18		1	1	58		1	1	81	1		1
20	1	1	2	59		1	1	82	1	1	2
23		1	1	61		2	2	83	4	2	6
24	2		2	62		2	2	84	2	1	3
25	1		1	63		1	1	85	3	2	5
27		1	1	64		3	3	86	2	1	3
28		1	1	65	2	3	5	87	2	2	4
30	1		1	66		2	2	88	3	1	4
31	1	1	2	67		1	1	89	6	3	9
32		3	3	68	1	2	3	90	1	4	5
34	1		1	69	2		2	91	2		2
35		1	1	70	3	1	4	92	3	1	4
41	2		2	71	1	3	4	93	2		2
43		1	1	72	1	3	4	95	1		1
47		1	1	73	1	1	2	96	1		1
50		1	1	74	4	2	6	97	1		1
51		1	1	75	1	2	3	104	1		1
52	1		1	76	1	4	5	105	1		1
53	2		2	77	3	3	6	Total	75	83	158
55		4	4	78	1	2	3				

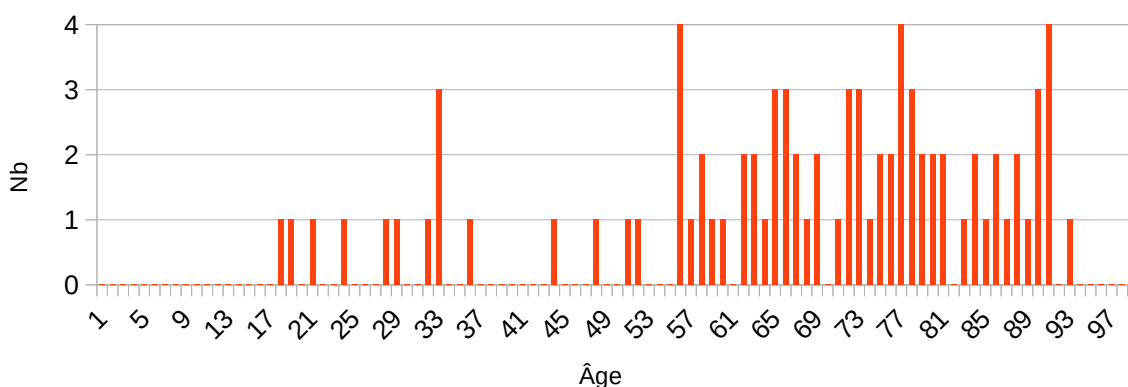
Âge mariage	F	H	F + H	Âge mariage	F	H	F + H	Âge mariage	F	H	H + F
16	1		1	24	11	9	20	33	1	2	3
17	2		2	25	2	10	12	34		2	2
18	2		2	26	2	6	8	35		2	2
19	6		6	27	3	6	9	37		2	2
20	11	1	12	28	2	6	8	48	1		1
21	7	1	8	29	2	1	3	49		1	1
22	7	1	8	30	3	2	5	Total	68	65	133
23	5	11	16	32		2	2				

1902 - 1911 âge 10 à 19 ans	Âge décès			Âge mariage		
	F	H	F + H	F	H	H + F
Moyenne	73,7	65,9	69,6	23,1	26,9	24,9
Écart type	21,1	19,2	20,4	4,7	4,8	5,1
Nombre Info.	75	83	158	68	65	133
Population	82	88	170	82	88	170
% informations	91,5	94,3	92,9	82,9	73,9	78,2

Âge au décès des Femmes nées entre 1902 et 1911 (1921)



Âge au décès des hommes nés entre 1902 et 1911 (1921)



Répartition sur les lieux de décès et de mariage

Lieux de décès					
Département(s)	Commune(s)	F	H	H + F	%
Ain (01)	Seysssel (01)	1		1	0,6
Aisne (02)	Sommette-Eaucourt (02)	1		1	0,6
Allier (03)	Lurcy-Lévis (03)	1		1	0,6
	Montluçon (03)		1	1	0,6
Aube (10)	Troyes (10)	1		1	0,6
Aubagne (13)	Aubagne (13)	1		1	0,6
Cantal (15)	Allanche (15)	1		1	0,6
Cher (18) 105 HF, 66,5 %	Avallon (18)		1	1	0,6
	Azy (18)		1	1	0,6
	Boulleret (18)		1	1	0,6
	Bourges (18)	13	19	32	20,3
	Chezal-Benoît (18)	2		2	1,3
	Crézancy-en-Sancerre (18)	22	14	36	22,8
	Dun-sur-Auron (18)		2	2	1,3
	Henrichemont (18)	2	1	3	1,9
	Jalognes (18)		1	1	0,6
	Jussy-le-Chaudrier (18)	1		1	0,6
	Lugny-Champagne (18)	1		1	0,6
	Menetou-Râtel (18)	1		1	0,6
	Montigny (18)	1		1	0,6
	Parassy (18)		1	1	0,6
	Saint-Amand-Montrond (18)		1	1	0,6
	Saint-Doulchard (18)		1	1	0,6
	Saint-Germain-du-Puy (18)		1	1	0,6
	Sancerre (18)	4	10	14	8,9
	Sens-Beaujeu (18)		1	1	0,6
	Sury-ès-Bois (18)		1	1	0,6
	Torteron (18)	1		1	0,6
Vierzon (18)		1	1	0,6	
Eure-et-Loire (28)	Chateaudun (28)	1		1	0,6
Gironde (33)	Bordeaux (33)		1	1	0,6
Ille-et-Vilaine (35)	Pleurtuit (35)		1	1	0,6
Indre (36)	Châteauroux (36)	1		1	0,6
Indre-et-Loire (37)	Chargé (37)	1		1	0,6
	Tours (37)		1	1	0,6
Loir-et-Cher (41)	Blois (41)	1		1	0,6

Loiret (45)	Gien (45)	1	2	3	1,9
	Neuville-sur-Essonne (la) (45)		1	1	0,6
Lot-et-Garonne (47)	Agen (47)	1		1	0,6
Nièvre (58)	Cosne-Cours-sur-Loire (58)	10	1	11	7,0
	Nevers (58)	1	3	4	2,5
	Pougues-les-Eaux (58)		1	1	0,6
Orne (61)	Saint-Georges-des-Groseillers (61)	1		1	0,6
Puy-de-Dôme (63)	Riom (63)		1	1	0,6
Paris (75)	Paris 12e (75)		1	1	0,6
	Paris 13e (75)	1		1	0,6
Seine-et-Marne (77)	Paris 4e (75)		1	1	0,6
	Ormes-sur-Voulzie (les) (77)		1	1	0,6
	Provins (77)	1		1	0,6
Yvelines (78)	Versailles (78)	1		1	0,6
Vosges (88)	Epinal (88)		1	1	0,6
Yonne (89)	Sommecaise (89)		1	1	0,6
Essonne (91)	Fontenay-lès-Briis (91)		1	1	0,6
Hauts-de-Seine (92)	Courbevoie (92)	1		1	0,6
	Issy-les-Moulineaux (92)	1		1	0,6
Val-de-Marne (94)	Perreux-sur-Marne (le) (94)		1	1	0,6
Val-d'Oise (95)	Argenteuil (95)	1		1	0,6
	Pontoise (95)		1	1	0,6
	Stains (95)	1		1	0,6
Pays Étrangers (99)	Karia, Maroc (99)	1		1	0,6
	Total	80	78	158	100,0
Nb de communes : 60	Sur une population	82	88	170	
Nb de départements : 28	%	97,6	88,6	92,9	

Lieux de mariage					
Département(s)	Commune(s)	F	H	H + F	%
Allier (03)	Buxières-les-Mines (03)		1	1	0,8
Cher (18) 113 HF, 86,3 %	Aix-d'Angillon (les) (18)		1	1	0,8
	Augy-sur-Aubois (18)	1		1	0,8
	Azy (18)		1	1	0,8
	Bengy-sur-Craon (18)		1	1	0,8
	Boulleret (18)		1	1	0,8
	Bourges (18)		4	4	3,1
	Bué (18)	1	2	3	2,3
	Celette (la) (18)		1	1	0,8
	Charenton-du-Cher (18)		1	1	0,8
	Crézancy-en-Sancerre (18)	35	37	72	55,0
	Foécy (18)		1	1	0,8

	Groises (18)		1	1	0,8
	Henrichemont (18)	1		1	0,8
	Menetou-Couture (18)		1	1	0,8
	Menetou-Râtel (18)	6	1	7	5,3
	Menetou-Salon (18)	1		1	0,8
	Montigny (18)	1	1	2	1,5
	Moulin-sur-Yèvre (18)	1		1	0,8
	Nérondes (18)		1	1	0,8
	Neuilly-en-Sancerre (18)		1	1	0,8
	Neuvy-Deux-Clochers (18)	1	1	2	1,5
	Saint-Doulchard (18)		1	1	0,8
	Saint-Satur (18)	1		1	0,8
	Sens-Beaujeu (18)		1	1	0,8
	Sury-en-Vaux (18)		1	1	0,8
	Sury-ès-Bois (18)	1		1	0,8
	Veaugues (18)		2	2	1,5
	Vinon (18)		1	1	0,8
Loiret (45)	Neuville-sur-Essonne (la) (45)		1	1	0,8
	Vannes-sur-Cosson (45)	1		1	0,8
Nièvre (58)	Nevers (58)	1		1	0,8
	Prémery (58)		1	1	0,8
Oise (60)	Courteuil (60)	1		1	0,8
Paris (75)	Paris 11e (75)	2		2	1,5
	Paris 13e (75)	1		1	0,8
	Paris 14e (75)		1	1	0,8
	Paris 15e (75)	1		1	0,8
	Paris 16e (75)	1		1	0,8
	Paris 18e (75)		2	2	1,5
	Paris 5e (75)		1	1	0,8
Seine-et-Marne (77)	Seine-Port (77)		1	1	0,8
Essonne (91)	Briis-sous-Forges (91)		1	1	0,8
Hauts-de-Seine (92)	Asnières-sur-Seine (92)		1	1	0,8
	Total	58	73	131	100,0
Nb de communes : 44	Sur une population	82	88	170	
Nb de départements : 9	%	70,7	83,0	77,1	

Répartition dans les autres recensements

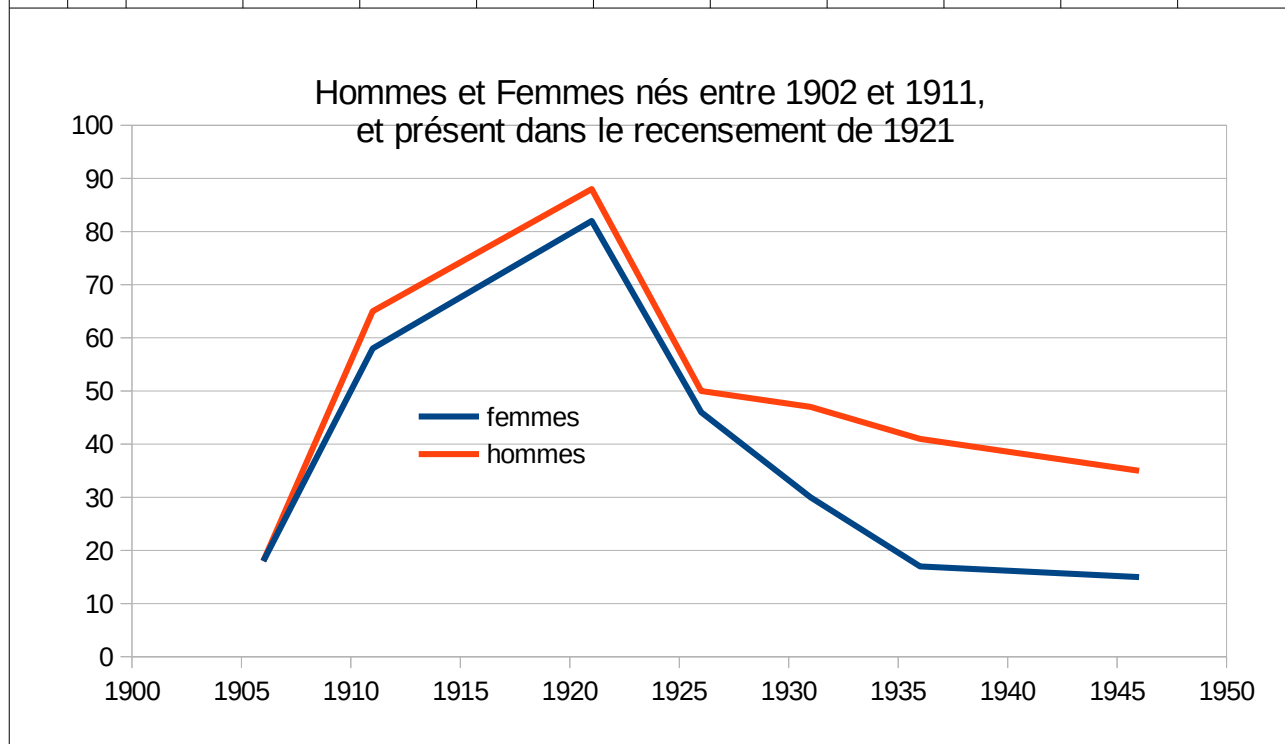
Les individus sont présents dans les recensements de Crézancy-en-Sancerre de :

Recensements	F	%	H	%	
1921	11	13,4	13	14,8	45 HF, 26,5 %
1921-1926	5	6,1	2	2,3	
1921-1926-1931	5	6,1			
1921-1926-1931-1936		0,0	3	3,4	
1921-1926-1931-1936-1946	3	3,7	3	3,4	
1921-xxxx-xxxx-1936-1946			1	1,1	2 HF
1921-xxxx-xxxx-xxxx-1946			1	1,1	
1911-1921	14	17,1	8	9,1	66 HF, 38,8 %
1911-1921-1926	5	6,1	2	2,3	
1911-1921-1926-1931	6	7,3	8	9,1	
1911-1921-1926-1931-1936	1	1,2	4	4,5	
1911-1921-1926-1931-1936-1946	3	3,7	15	17,0	
1911-1921-1926-1931-xxxx-1946	2	2,4	2	2,3	14 HF, 8,2 %
1911-1921-1926-xxxx-1936	2	2,4	2	2,3	
1911-1921-1926-xxxx-1936-1946	2	2,4	3	3,4	
1911-1921-1926-xxxx-xxxx-1946	1	1,2			
1911-1921-xxxx-1931	2	2,4	2	2,3	9 HF, 5,3 %
1911-1921-xxxx-1931-1936	1	1,2			
1911-1921-xxxx-1931-1936-1946	1	1,2	1	1,1	
1911-1921-xxxx-xxxx-xxxx-1946	1	1,2			
1906-1911-1921	6	7,3	7	8,0	28 HF, 16,5 %
1906-1911-1921-1926	4	4,9			
1906-1911-1921-1926-1931	3	3,7			
1906-1911-1921-1926-1931-1936	1	1,2			
1906-1911-1921-1926-1931-1936-1946	2	2,4	5	5,7	
1906-1911-1921-1926-xxxx-1936	1	1,2	1	1,1	2 HF,
1906-1911-1921-xxxx-1931			1	1,1	
1906-1911-1921-xxxx-1931-1936-1946			3	3,4	5 HF, 2,9 %
1906-1911-1921-xxxx-xxxx-xxxx-1946			1	1,1	
	82	100,0	88	100,0	

Si xxxx : individu non présent à ce recensement.

Pour 100 % des individus présent pour 1911, ci-dessous le tableau des individus de plus de 35 ans à chaque recensement.

		1876	1891	1901	1906	1911	1921	1926	1931	1936	1946
F	Nb				18	58	82	46	30	17	15
	%				22,0	70,7	100,0	56,1	36,6	20,7	18,3
H	Nb				18	65	88	50	47	41	35
	%				20,5	73,9	100,0	56,8	53,4	46,6	39,8



Statistiques sur les individus nés entre 1911 et 1921

Ces individus ont entre 0 à 9 ans.

Attention : Seul le premier mariage est pris pour chacun des époux (un lieu et une date).

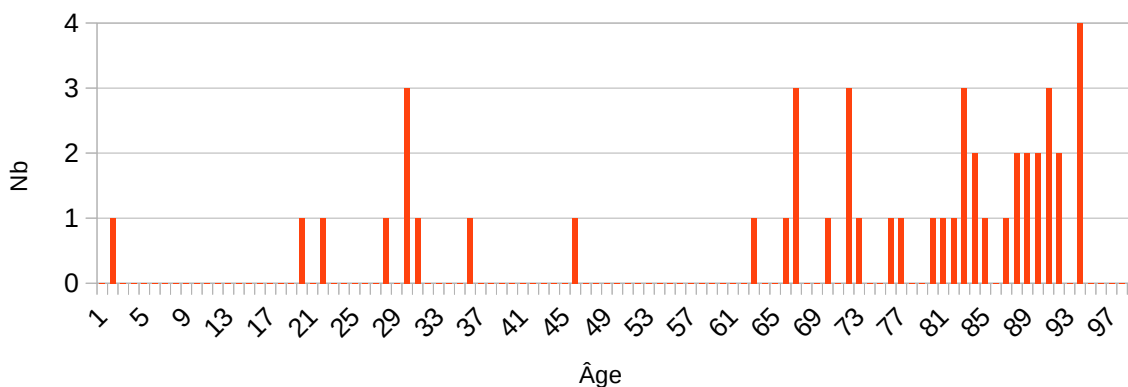
Répartition des Ages aux décès, aux mariages, au recensement

Âge décès	F	H	F + H	Âge décès	F	H	F + H	Âge décès	F	H	H + F
1	1		1	59		1	1	81	1	2	3
19	1		1	61		1	1	82	3	3	6
21	1	1	2	62	1		1	83	2	1	3
23		1	1	64		2	2	84	1	1	2
25		1	1	65	1	3	4	85		1	1
27	1		1	66	3		3	86	1	2	3
28		1	1	67		2	2	87	2	2	4
29	3	1	4	68		1	1	88	2	1	3
30	1		1	69	1		1	89	2	1	3
32		1	1	70		2	2	90	3	1	4
33		1	1	71	3	2	5	91	2	1	3
35	1		1	72	1	1	2	93	4	1	5
44		1	1	73		1	1	94		2	2
45	1		1	75	1	2	3	95		4	4
50		1	1	76	1	1	2	96		1	1
57		2	2	79	1		1	98	1	1	2
58		1	1	80	1	4	5	Total	48	60	108

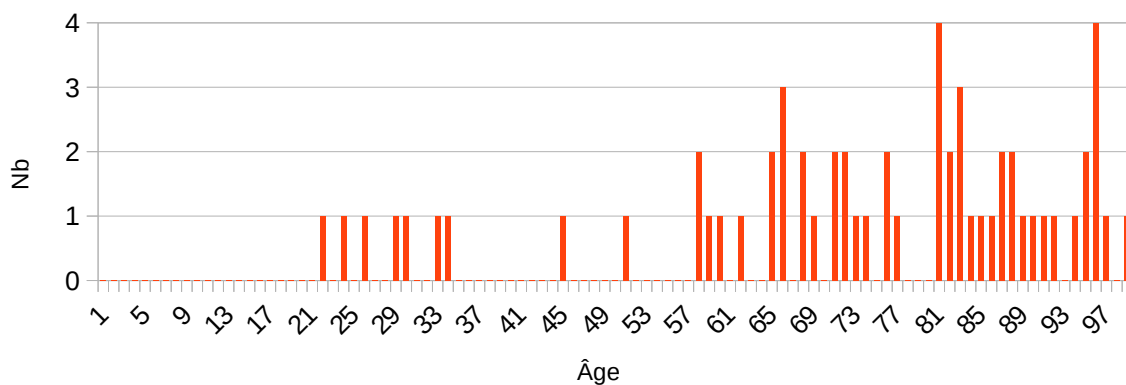
Âge mariage	F	H	F + H	Âge mariage	F	H	F + H	Âge mariage	F	H	H + F
16	1		1	25	6	7	13	35		2	2
18	1		1	26	1	2	3	36		1	1
19	1	2	3	27	2	4	6	40		1	1
20	3	1	4	28	2	2	4	45	1		1
21	5	3	8	29		2	2	49		1	1
22	5	3	8	30		1	1	64		1	1
23	3	4	7	31		4	4	Total	38	48	86
24	6	6	12	34	1	1	2				

1902 - 1911 âge 10 à 19 ans	Âge décès			Âge mariage		
	F	H	F + H	F	H	H + F
Moyenne	70,1	71,6	70,9	23,8	27,5	25,9
Écart type	24,7	20,5	22,4	4,8	7,8	6,8
Nombre Info.	48	60	108	38	48	86
Population	56	66	122	56	66	122
% informations	85,7	90,9	88,5	67,9	72,7	70,5

Âge au décès des Femmes nées entre 1912 et 1921 (1921)



Âge au décès des Hommes nés entre 1912 et 1921 (1921)



Répartition sur les lieux de décès et de mariage

Lieux de décès					
Département(s)	Commune(s)	F	H	H + F	%
Allier (03)	Varennes-sur-Allier (03)		1	1	0,9
	Vichy (03)	1		1	0,9
Ardennes (08)	Rethel (08)		1	1	0,9
Aube (10)	Troyes (10)	1		1	0,9
Cher (18) 67 HF, 63,2 %	Aix-d'Angillon (les) (18)	1		1	0,9
	Bourges (18)	8	11	19	17,9
	Crézancy-en-Sancerre (18)	4	12	16	15,1
	Dun-sur-Auron (18)	1		1	0,9
	Garigny (18)		1	1	0,9
	Neuvy-sur-Barangeon (18)	1		1	0,9
	Saint-Amand-Montrond (18)	1		1	0,9
	Saint-Doulchard (18)	1		1	0,9
	Saint-Germain-du-Puy (18)		1	1	0,9
	Saint-Satur (18)	1		1	0,9
	Sancerre (18)	10	8	18	17,0
	Sens-Beaujeu (18)		1	1	0,9
	Sury-en-Vaux (18)		1	1	0,9
	Sury-ès-Bois (18)	1		1	0,9
	Veaugues (18)		1	1	0,9
Vierzon (18)	1	1	2	1,9	
Côte-d'Or (21)	Dijon (21)	1		1	0,9
	Vitteaux (21)	1		1	0,9
Gard (30)	Anduze (30)		1	1	0,9
Loir-et-Cher (41)	Blois (41)	1		1	0,9
Loire (42)	Firminy (42)		1	1	0,9
Loiret (45)	Chapelle-Saint-Mesmin (la) (45)		1	1	0,9
	Ferté-Saint-Aubin (la) (45)	1		1	0,9
	Gien (45)		1	1	0,9
	Orléans (45)	1	1	2	1,9
Morbihan (56)	Vannes (56)		1	1	0,9
Nièvre (58)	Charité-sur-Loire (la) (58)	1	1	2	1,9
	Cosne-Cours-sur-Loire (58)	3	5	8	7,5
	Nevers (58)		2	2	1,9
	Ouagne (58)	1		1	0,9
Haut-Rhin (68)	Colmar (68)		1	1	0,9
Saône-et-Loire (71)	Chagny (71)	1		1	0,9
Paris (75)	Paris 14e (75)	2	2	4	3,8
	Paris 5e (75)	1		1	0,9

Ce document est la propriété de Raffaitin Gérard, 20 bis rue des Velettes, 92150 Suresnes.
Il peut être utilisé, reproduit ou communiqué sans son autorisation.

Seine-Maritime (76)	Rouen (76)		1	1	0,9
Yvelines (78)	Chesnay (le) (78)		1	1	0,9
Haute-Vienne (87)	Limoges (87)	1		1	0,9
Hauts-de-Seine (92)	Colombes (92)	1		1	0,9
	Total	48	58	106	100,0
Nb de communes : 42	Sur une population	56	66	122	
Nb de départements : 18	%	85,7	87,9	86,9	

Lieux de mariage						
Département(s)	Commune(s)	F	H	H + F	%	
Charente (16)	Pontcouvert (16)		1	1	1,2	
Cher (18) 74 HF, 86,0 %	Bourges (18)	1	2	3	3,5	
	Chapelotte (la) (18)		1	1	1,2	
	Crézancy-en-Sancerre (18)	26	16	42	48,8	
	Dun-sur-Auron (18)	1		1	1,2	
	Groises (18)	1		1	1,2	
	Henrichemont (18)		1	1	1,2	
	Humbligny (18)		2	2	2,3	
	Lantan (18)	1		1	1,2	
	Lunery (18)		1	1	1,2	
	Mehun-sur-Yèvre (18)	1		1	1,2	
	Menetou-Râtel (18)	1	1	2	2,3	
	Menetou-Salon (18)	1	1	2	2,3	
	Méry-ès-Bois (18)	1		1	1,2	
	Montigny (18)	1	1	1	1,2	
	Montigny (18)			1	2	2,3
	Neuilly-en-Sancerre (18)			1	1	1,2
	Plaimpied (18)			1	1	1,2
	Sancerre (18)			2	2	2,3
	Sens-Beaujeu (18)			5	5	5,8
	Sury-en-Vaux (18)			1	1	1,2
Torteron (18)			1	1	1,2	
Veaugues (18)			1	1	1,2	
Loire (42)	Saint-Etienne (42)		1	1	1,2	
Loiret (45)	Orléans (45)	1		1	1,2	
Nièvre (58)	Nevers (58)		1	1	1,2	
Paris (75)	Paris 10e (75)		1	1	1,2	
	Paris 11e (75)	1	1	2	2,3	
	Paris 16e (75)	1		1	1,2	
	Paris 8e (75)		1	1	1,2	
	Paris 9e (75)	1		1	1,2	
Hauts-de-Seine (92)	Gennevilliers (92)		1	1	1,2	
Pays Étrangers (99)	Casablanca, Maroc (99)		1	1	1,2	
	Total	39	47	86	100,0	
Nb de communes : 33	Sur une population	56	66	122		
Nb de départements : 7	%	69,6	71,2	70,5		

Répartition dans les autres recensements

Les individus sont présents dans les recensements de Crézancy-en-Sancerre de :

Recensements	F	%	H	%	
1921	16	28,6	11	16,7	106 HF, 86,9 %
1921-1926	5	8,9	9	13,6	
1921-1926-1931	12	21,4	11	16,7	
1921-1926-1931-1936	6	10,7	8	12,1	
1921-1926-1931-1936-1946	10	17,9	18	27,3	
1921-1926-1931-xxxx-1946	1	1,8	4	6,1	5 HF
1921-1926-xxxx-1936			1	1,5	6 HF, 4,9 %
1921-1926-xxxx-1936-1946	2	3,6	1	1,5	
1921-1926-xxxx-xxxx-1946	2	3,6			
1921-xxxx-1931	1	1,8			5 HF, 4,1 %
1921-xxxx-1931-xxxx-1946			1	1,5	
1921-xxxx-xxxx-xxxx-1946	1	1,8	2	3,0	
Total	56	100,0	66	100,0	

Si xxxx : individu non présent à ce recensement.

Historique du document

Édition n°1 du 3 décembre 2023

Original

Table des matières

Informations sur le recensement.....	2
RÉCAPITULATIF DU RECENSEMENT NOMINATIF.....	4
A. Tableau récapitulatif de la population inscrite sur la liste nominative et répartition de cette population en population agglomérée et population éparse.....	4
B. Tableau récapitulatif de la population comptées à part en exécution de l'article 2 du décret du 5 octobre 1920.....	5
Informations sur le recensement.....	6
Problème sur le récapitulatif.....	6
Problèmes de saisie.....	6
Doublons.....	6
Lieux de naissance.....	8
Les pensionnaires.....	8
Les nourrissons.....	9
Liste des personnalités.....	9
Le Maire :.....	9
Le Curé :.....	9
Le Garde-Champêtre :.....	9
L'Instituteur :.....	9
Les personnes remarquables :.....	10
Employeurs :.....	11
Répartition des ménages par lieu et par maison.....	12
Répartition des ménages par lieu et nombre de personnes par maison.....	13
Répartition des familles monoparentales, des couples non mariés.....	14
Répartition des ménages par lieu et type et nombre de générations.....	15
Répartition par type de personnes.....	17
Tableau récapitulatif :.....	20
Représentation par sexe et génération :.....	20
Répartition suivant l'âge.....	21
Répartitions des enfants scolarisés :.....	23
Mois de naissance :.....	24
Répartitions par décennie.....	24
Répartition suivant le lieu de naissance.....	27
Répartition dans le Cher.....	27
Canton de Sancerre (définition avant 2015):.....	30
Répartition dans les autres départements.....	31
Répartitions par professions.....	32
Professions par domaine.....	33
Les individus sans profession.....	33
Sans profession (âge > 19 ans) : 364 / 1031 (35,3%).....	33
Les professions de 13 à 18 ans.....	33
Âge des hommes et femmes sans profession.....	34
Professions d'administration et des finances (AF) : 1 / 412.....	35
Professions liées à la banque, aux assurances, à la gestion de biens (BA) : 0 / 412.....	35
Professions liées aux constructions et bâtiments (CB) : 9 / 412.....	35
Professions liées à l'entretien du corps (CF) : 1 / 412.....	35
Domestiques et assimilés (DD) : 5 / 412.....	35
Professions liées à l'enseignement et au culte (EC) : 7 / 412.....	36

Professions liées à l'entreprise et l'industrie (EI) : 0 / 412.....	36
Professions liées à l'entretien des routes (ER) : 3 / 412.....	36
Professions liées aux forces de l'ordre (GG) : 1 / 412.....	36
Marchands et ouvriers liés à l'habillement (HA) : 26 / 412.....	36
Professions liées aux hôtels, cafés, restaurants (HR) : 5 / 412.....	37
Professions liées aux informations (IP) : 3 / 412.....	37
Professions liées à la médecine (ME) : 0 / 412.....	37
Marchands et ouvriers liés aux travaux du fer, du cuir, de la laine, du bois etc sauf habillement (MO) : 3 / 412.....	37
Marchands, ouvriers liés à la vente de nourriture (NO) : xx / 412.....	37
Rentiers et assimilés (RE) : 0 / 412.....	38
Professions liées au tribunal et notariales (TN) : 0 / 412.....	38
Professions liées au transport (TR) : 18 / 412.....	38
Professions de ventes diverses (VD) : 1 / 412.....	38
Vignerons et assimilés (travaillant la terre) (VV) : 316 / 412.....	39
Récapitulatif des professions par domaine.....	39
Répartition par patronymes des époux.....	40
Répartition par patronymes des épouses.....	43
Répartitions par prénoms.....	46
Statistiques sur les données complémentaires trouvées dans les archives.....	47
Statistiques sur les individus nés avant 1876.....	48
Répartition des Ages aux décès, aux mariages, au recensement.....	48
Répartition sur les lieux de décès et de mariage.....	50
Répartition dans les autres recensements.....	52
Statistiques sur les individus nés entre 1876 et 1891.....	55
Répartition des Ages aux décès, aux mariages, au recensement.....	55
Répartition sur les lieux de décès et de mariage.....	57
Répartition dans les autres recensements.....	59
Statistiques sur les individus nés entre 1892 et 1901.....	62
Répartition des Ages aux décès, aux mariages, au recensement.....	62
Répartition sur les lieux de décès et de mariage.....	63
Répartition dans les autres recensements.....	65
Statistiques sur les individus nés entre 1902 et 1911.....	66
Répartition des Ages aux décès, aux mariages, au recensement.....	66
Répartition sur les lieux de décès et de mariage.....	68
Répartition dans les autres recensements.....	71
Statistiques sur les individus nés entre 1911 et 1921.....	73
Répartition des Ages aux décès, aux mariages, au recensement.....	73
Répartition sur les lieux de décès et de mariage.....	75
Répartition dans les autres recensements.....	78
Historique du document.....	78
Édition n°1 du 3 décembre 2023.....	78

Dépôt légal : 4ème Trimestre 2023