

Informations et Statistiques sur le Recensement de 1931 de Crézancy-en-Sancerre, Cher

Des nouvelles versions de ce document seront réalisées suivant l'accès des archives en ligne pour compléter les données complémentaires.

Informations sur le recensement

Les deux dernières pages du document du Recensement de Crézancy-en-Sancerre de 1931, ci-dessous :

Relevé des Totaux de chaque page					
Numéros des Pages	Nombre				
	De maisons	De ménages	D'individus	De Français	d'Étrangers
1	13	14	30	30	
2	6	8	30	30	
3	8	9	30	30	
4	11	12	30	30	
5	11	11	30	30	
6	14	14	30	30	
7	10	11	30	30	
8	10	13	30	30	
9	11	11	30	30	
10	14	14	30	30	
11	8	8	30	30	
12	12	12	30	30	
13	11	11	30	30	
14	9	9	30	30	
15	12	12	30	30	
16	8	8	30	30	
17	9	11	30	30	
18	9	9	30	30	
19	12	14	30	30	
20	9	9	30	30	
21	11	13	30	30	
22	10	10	30	30	
23	8	8	30	30	
24	9	9	30	30	
25	10	10	30	30	
26	9	10	30	30	
27	13	14	30	30	
28	10	11	30	30	
29	4	4	21	21	
30					
31					
32					
33					
34					
35					
36					
37					
38					
39					
40					
41					
42					
43					
44					
45					
46					
47					
48					
49					
50					
A reporter..	291	309	861	861	

RÉCAPITULATIF DU RECENSEMENT NOMINATIF

A. Tableau récapitulatif de la population inscrite sur la liste nominative et répartition de cette population en population agglomérée et population éparsé.

Quartiers, villages, hameaux sections ou rues	Nombre				
	de maisons	de ménages	d'individus	de Français	d'Étrangers
1) Quartiers, sections ou rues formant l'agglomération du chef-lieu					
Le Bourg avec ses annexes de Pisse-l'Oison et Bel-Air	58	63	172	172	
Total de la population agglomérée au chef-lieu					
2) Section, villages, hameaux, fermes et habitations en dehors de l'agglomération du chef-lieu, formant la population dite éparsé					
Le Briou	35	39	100	100	
Reigny	37	37	94	94	
Champtin	30	30	88	88	
Les Epsailles	18	20	61	61	
Les Epinières	18	20	55	55	
Clouzeaux	11	11	29	29	
Ferrières	11	13	31	31	
Bois-Girard	11	11	36	36	
Grand Senais	9	9	36	36	
Petit Senais	8	8	22	22	
Les Gallands	8	8	28	28	
Villeprévoir	8	9	23	23	
Moulin-Jamet	7	7	20	20	
Barbotaine	5	6	12	12	
Robineaux	5	5	10	10	
Quatre Vents	3	4	8	8	
Clouzelle	2	2	6	6	
Mauvrains	2	2	6	6	
Vauvredon	2	2	6	6	
Fangeuse	1	1	7	7	
Sacy	1	1	6	6	
Grand Champ	1	1	5	5	
Total de la population éparsé	233	246	689	689	
Report de la population agglomérée au chef-lieu	58	63	172	172	
TOTAL GÉNÉRAL de la population inscrite sur la liste nominative	291	309	861	861	

B. Tableau récapitulatif de la population comptées à part en exécution de l'article 2 du décret du 31 octobre 1930.

Catégories de Population	Nombre		
	d'individus	De Français	d'Étrangers
• <i>Réfugiés</i>	6	6	
• Militaires et marins des armées de terre et de mer logés dans les casernes et quartiers			
Personnes en traitement : • Dans les sanatoriums et préventoriuns antituberculeux • Dans les asiles nationaux de convalescents et de convalescentes			
Détenus dans les : • Maisons centrales de force et de correction • Maisons d'éducation correctionnelle • Maisons d'arrêt, de justice et de corrections			
Individus recueillis dans les : • Dépôts de mendicité • Asiles d'aliénés • Hospices			
Élèves internes des : • Lycées, collèges communaux et écoles normales primaires • Écoles spéciales • Séminaires • Maisons d'éducation et écoles avec pensionnat			
Membres des communautés religieuses, à l'exception de ceux qui sont détachés au service des hospices ou des écoles			
Ouvriers étrangers à la commune attachés aux chantiers temporaires de travaux publics			
TOTAL de la population comptée à part	6	6	

C. Récapitulation Générale de la population de la commune.

Population agglomérée au chef-lieu (1 ^{er} section du cadre A)		172
Population épars (2 ^e section du cadre A)		689
Total formant la population municipale (Total cadre A)		861
Population comptée à part conformément à l'article 2 du décret du 4 décembre 1925 (Total du cadre B)		6
Total Général de la population de la commune		867
Dont	Présents le jour du recensement	853
	Absent le jour du recensement	9

A Crézancy le 19 mars 1931, le Maire : ?

Informations sur le recensement

Le recensement de Crézancy-en-Sancerre en 1931 a été réalisé conforme à la demande, le bourg et les hameaux.

Le recensement contenait le patronyme de l'époux et pas celui de naissance de l'épouse. Souvent un prénom est indiqué, le prénom usuel, qui peut être le premier, ou le dernier, ou l'un des prénoms donnés à la naissance.

L'année et le lieu de naissance de l'individu, sa nationalité, sa profession, sa situation dans le ménage sont indiqués. Des erreurs de un à deux ans ont été décelées pour les personnes très âgées.

Le compteur des maisons, ménages et individus sont mis à 1 à chaque début de page.

Pour le besoin informatique et de compréhension des différentes listes résultants de tri, j'ai décidé que :

- le compteur des maisons démarre à un pour chaque lieu.
- Le compteur des ménages soit celui du registre.
- Le compteur des individus soit celui du registre, sauf si le traitement d'un ménage n'est pas terminé en fin de page et qui se poursuit à la page suivante, le compteur des individus se poursuit jusqu'à la fin du ménage.

Les statistiques ne traitent que les 861 personnes du recensement.

Problème sur le récapitulatif

Dans la récapitulation générale de la population de la commune : la somme des présents 853 et absents 9 le jour du recensement ne font pas 867, ni 861 mais 862.

Au Bourg, 58 maisons sont présentes avec 64 ménages. Un ménage a été oublié, deux ménages portant le numéro 1 au début de la page N°2.

Problèmes de saisie

Gros problème, lié à la numérotation des maisons, ménages et individus.

De nombreuses autres erreurs ont été vues et corrigées.

Doublons

Lorsque j'ai créé un code individu, c'était pour suivre l'individu à travers les recensements. S'il déménageait, s'il changeait d'emploi, je pouvais le suivre. Puis j'ai voulu vérifier, s'il n'avait pas été compté deux fois par le recenseur et comprendre pourquoi.

Le code individu :

Un code individu a été saisi pour chaque individu. Il est constitué :

- du sexe de la personne, une lettre F : Femme, H : Homme (parfois le sexe ne peut pas être déterminé : Marie a été utilisé pour les femmes et hommes. La profession de domestique est utilisé pour les hommes et femmes.)
- de l'année de naissance, quatre chiffres : 1791, 1870, etc (l'année est calculée à partir de l'âge indiqué, mais cette âge est donné avec plus ou moins de précision. Lorsque l'acte de naissance est trouvé, l'année est sûre. Sauf dans le cas d'une naissance déclaré l'année suivante pour les naissances de la fin d'une année. Je prends la date de naissance et non la date de l'acte.)
- du mois de naissance, deux chiffres : 03 pour mars, 11 pour novembre (le mois est mis par défaut à 00, Lorsque l'acte de naissance est trouvé, le mois est sûr. Sauf dans le cas d'une naissance déclaré le mois suivant pour les naissances de la fin d'un mois. Je prends la date de naissance et non la date de l'acte.),
- un séparateur : un point
- du code INSEE de la commune, cinq chiffres : deux chiffres pour le département et trois chiffres pour la commune. Pour les personnes nées à l'étranger, le code INSEE du pays est mis, il commence par 99. Pour les personnes n'ayant pas de lieu de naissance connu, 00000 est mis,
- un séparateur : un point
- de trois lettres représentant le nom et le premier prénom. Pour le nom : la 1^{er} lettre et la 3^{ème} lettre est prise. Pour le prénom : la 1^{er} lettre est prise. Exemples :
 - Picard Marie : PCM
 - Pinard Marguerite : PNM

Problème : Pour différencier deux jumeaux ou deux personnes nés dans la même lieu de naissance et dans le même mois, un chiffre ou une lettre est ajoutée.

Exemple :

- Ducroux Marie (F181802.18039.DCM) : °20/2/1818 Bué (18), x22/4/1849 Bué (18), époux Ducroux Silvain (°23/11/1809 Bué (18))

- Ducroux Marie Thérèse (F181802.18039.DCMT) : °9/2/1818 Bué (18), +15/4/1907 Bué (18), x3/11/1846 Bué (18), époux Pinon François (°31/12/1813 Sancerre (18), +13/4/1869 Bué (18))

- Ducroux Marie Louise (F186409.18039.DCM) : °20/9/1864 Bué (18), x28/5/1884 Bué (18), époux Ducroux François Abel (°13/2/1857 Bué (18)), Père : Ducroux François, Mère : Raffaitin Marie Suzanne

- Ducroux Marie Lucie (F186409.18039.DCMT) : °13/9/1864 Bué (18), x24/7/1894 Bué (18), époux Turpin Jean (°20/3/1843 Menetou-Râtel (18)), Père : Ducroux François Abel, Mère : Ducroux Jeanne

- Roger Marie Germaine Emélie (F187601.18039.RGMG) : °14/1/1876 Bué (18),

- Roger Marie Louise Augustine (F187601.18039.RGML) : °11/1/1876 Bué (18), +18/1/1971 Châteauroux (36)

Dans le recensement de 1891 de Bué (18), deux Moreux Jean Baptiste sont nés à un jour de différence :

• Moreux Jean Baptiste né le 8/11/1879 à Bué, Père : Moreux Jean Baptiste Alexandre et Mère : Ducroux Marie Pauline, Code Individu : H187911.18039.MRJB.

• Moreux Jean Baptiste Lucien né le 9/11/1879 à Bué, Père : Moreux Pierre Emile et Mère : Boin Rosalie, Code Individu : H187911.18039.MRJB

Aucun doublon trouvé dans le recensement de 1931 :

Les statistiques n'ont pas de doublons.

Lieux de naissance

Les lieux de naissance ont été standardisés : Nom de commune au format officiel suivi du code INSEE entre parenthèse. Exemple : Sancerre (18241).

Les lieux de naissance non compréhensibles ou non précis, ou étrangers, ont été mis sous la dénomination Inconnu (00000), et les informations relevées ont été mises dans les observations.

Sur les 861 individus, aucun individu est né à l'étranger :

1931 -	Folio	Mai.	Mén.	Ind.	Nom	Prénom	Age	Origine

Sur les 861 individus, aucun individu a un lieu de naissance inconnu (0,0%) :

1931 -	Folio	Mai.	Mén.	Ind.	Nom	Prénom	Age	Métier

Les pensionnaires

Les 12 pensionnaires sont (1,4 %) :

1931 -	Folio	Mai.	Mén.	Ind.	Noms	Prénoms	Age	Lieu de Naissance
Bourg	6	50	1	2	GARNIER	Paul	11	Bourges (18033)
Bourg	6	52	3	8	RENAULT	Jeanne Fernande	7	Léré (18125)
Champtin	15	26	7	15	MILLEAUX	Jacqueline	2	Cosne-Cours-sur-Loire (58086)
Clouzelle	28	1	6	13	VINCENT	Henri	13	Bourges (18033)
Epinières	18	3	3	11	LEGROS	Mathilde Simone	11	Bourges (18033)
Epsailles	16	2	1	4	MAROWIKI	Rudor	5	Bourges (18033)
Epsailles	16	2	1	5	SALLET	René	8	Bourges (18033)
Moulin Jamet	26	3	10	29	TISSERAND	Jean Georges Hubert	12	Bourges (18033)
Reigny	10	7	5	13	LOUIS	Raymond Désiré	7	Bourges (18033)
Reigny	10	7	5	14	CARRÉ	Claude	2	Paris (75000)
Reigny	12	27	3	7	MILLERIOUX	Micheline	1	Orléans (45234)
Villeprevoir	26	8	6	19	RENAULT	Lucien Robert	10	Léré (18125)

Les nourrissons

Aucun nourrisson est présent (0,0 %) :

1931 -	Folio	Mai.	Mén.	Ind.	Noms	Prénoms	Age	Lieu de Naissance

Liste des personnalités

Le Maire :

Lecture impossible.

Le Curé :

Aucun,

Le Garde-Champêtre :

En page 18, aux Epinières, dans la maison N°4 le ménage N°4 est composé du garde-champêtre Naudet Patient Joseph, 74 ans, N°12, né à Sens-Beaujeu (18), le 21/7/1857, marié le 20/12/1885 à Sens-Beaujeu (18), avec Gauguet Marie Alexandrine, née 21/2/1861 à Sens-Beaujeu (18), décédée le 10/1/1930 à Crézancy-en-Sancerre (18). Son fils Naudet Marie Louis N°13 est présent. Ce garde-champêtre sera présent dans les recensements de 1901 à 1936.

L'Instituteur :

En page 4, au bourg, dans la maison N°31, le ménage N°5, deux instituteurs publics :

- Palisson Léon Camille, 48 ans, N°8, né le 2/6/1883 à Léré (18), décédé le 30/3/1949 à Saint-Satur (18), marié le 20/4/1908 à Bannay (18), avec Dagois Blanche Marie Amélie N°9, institutrice, née le 4/9/1880 à Saint-Satur (18), décédée le 27/12/1972 à Charité-sur-Loire (la) (58).

En page 1, au bourg, dans la maison N°13, deux ménages, deux institutrices :

- Bernard Marie Célestine Rachel, 43 ans, ménage N°14, individu N°29, née le 22/10/1888 à Lignièrès (18), mariée le 9/8/1911 à Cosne-Cours-sur-Loire (58), avec Denoux Emile né le 27/1/1884 à Oisy (58), instituteur, mort pour la France, décédé le 15/3/1916 à Woesten, Belgique (99). Sa mère et sa fille complète le ménage. Cette institutrice est présente dans le recensement de 1921, 1926 et 1931.
- Bergougna Estelle Irène Blanche, 25 ans, ménage N°15, individu N°1, née le 14/4/1906 à Veaugues (18), décédée le 22/8/1982 à Bourges (18), mariée le 27/1/1960 à Crézancy-en-Sancerre (18), avec Chotard Félix Julien né le 27/1/1889 Crézancy-en-Sancerre (18), décédé le 29/11/1966 à Crézancy-en-Sancerre (18), marié en 1^{er} noce le 12/4/1913 à Mourmelon-le-Grand (51), avec Bourg Rosalie.

Les personnes remarquables :

Un meunier :

En page 26, au lieu-dit Moulin Jamet, dans la maison N°1, le ménage N°8 est composé d'un meunier : Dutout Aristide Ernest Louis N°21, né le 25/8/1885 à Crézancy-en-Sancerre (18), +1950, marié le 21/6/1909 à Crézancy-en-Sancerre (18), avec Joulin Marie Anne Henriette N°22, née le 11/12/1887 à Crézancy-en-Sancerre (18), décédée le 28/7/1971 à Crézancy-en-Sancerre (18), fils de l'ancien maire de Crézancy-en-Sancerre. Ce meunier est présent comme fils du maire dans les recensements de 1876 à 1906, et comme chef de famille de 1911 à 1946,

Un chef de gare :

En page 27, au Moulin Jamet, dans la maison N°7, le ménage N°4 est composé d'un chef de gare : Connault Lucien René, 37 ans, N°8, né le 7/3/1894 à Ménétréol-sous-Sancerre (18), décédé le 10/2/1975 à Bourges (18), marié le 12/4/1920 à Cosne-Cours-sur-Loire (18), avec Cocu Thérèse Maxime Armandine N°9 née le 21/9/1898 à Alligny-Cosne (58), décédée le 2/5/1976 à Bourges (18).

Un receveur ruraliste :

En page 4, au Bourg, dans la maison N°32, le ménage N°6 est composé d'un receveur ruraliste : Girard Louis Eugène Anthine, 44 ans, N°10, né le 10/6/1887 à Crézancy-en-Sancerre (18), décédé le 7/2/1934 à Crézancy-en-Sancerre (18), marié le 17/6/1919 Crézancy-en-Sancerre (18), avec Damien Marie Madeleine Solange, N°38, née le 21/1/1893 à Menetou-Râtel (18), décédée le 2/7/1964 à Sancerre (18).

Un facteur :

En page 4, au Bourg, dans la maison N°32, le ménage N°7 est composé d'un facteur receveur : Bonneau Louis, 52 ans, N°15, né le 27/3/1879 à Concessault (18), décédé le 7/6/1959 à Yerres (91), marié le 11/6/1907 à Blancafort (18), avec Lasne Marie Louise Augustine, N°16, née 15/5/1887 à Blancafort (18).

En page 1, au Bourg, dans la maison N°5, le ménage N°5 est composé d'un facteur : Pinson Jean Marie Joseph, 64 ans, N°12, né le 5/7/1867 à Crézancy-en-Sancerre (18), marié le 14/1/1901 à Crézancy-en-Sancerre (18), avec Mignotet Anne Marie Joséphine, N°13, née le 13/8/1871 à Bucey-lès-Gy (70).

Employeurs :

Liste des employés du Chemin de fer économique :

- Gauthier Sylvain, 28 ans, au Bourg, maison N°4, ménage N°4, individu N°8,
- Audath Madeleine, 31 ans, au Bourg, maison N°4, ménage N°4, individu N°9,
- Picard Arthur Philippe Maurice, 33 ans, au Bourg, maison N°49, ménage N°11, individu N°26,

Aucun autre employeur a trois ou plus employés.

Répartition des ménages par lieu et par maison

Le nombre de maisons vacantes est la différence entre le nombre de maisons et celles occupées.

À Crézancy-en-Sancerre aucune maison est dite vacante dans ce recensement.

1931 -	Maisons				Nb total de Mén.	Nombre de ménages par maison					
	Nb de folio	Nb Tot.	Nb vac.	Nb occup.		1 mé	2 mé	3 mé	4 mé	5 mé	% / total des Ménages
LC01 : Le Bourg	7	58		58	64	52	6				20,6
LC02 : Briou (Village le)	4	35		35	39	31	4				12,6
LC03 : Boisgirard (Village)	2	11		11	11	11					3,5
LC04 : Champtin (Village)	3	30		30	30	30					9,7
LC05 : Clouzeaux (Village les)	2	11		11	11	11					3,5
LC06 : Ferrières (Village)	2	11		11	13	9	2				4,2
LC07 : Barbotaine (Lieu-dit la)	1	5		5	6	4	1				1,9
LC08 : Clouzelle (Lieu-dit la)	1	2		2	2	2					0,6
LC09 : Fangeuse (Lieu-dit la)	1	1		1	1	1					0,3
LC10 : Grand Champ (Lieu-dit le)	1	1		1	1	1					0,3
LC11 : Grand Senais (Lieu-dit le)	2	9		9	9	9					2,9
LC12 : Petit Senais (Lieu-dit le)	1	8		8	8	8					2,6
LC13 : Epinières (Village les)	2	18		18	20	16	2				6,5
LC14 : Epsailles (Lieu-dit les)	3	18		18	20	16	2				6,5
LC15 : Gallands (Lieu-dit les)	2	8		8	8	8					2,6
LC16 : Mauvrins (Village les)	1	2		2	2	2					0,6
LC17 : Quatre Vents (Lieu-dit les)	1	3		3	4	2	1				1,3
LC18 : Robineaux (Lieu-dit les)	2	5		5	5	5					1,6
LC19 : Moulin Jamet (Lieu-dit)	2	7		7	7	7					2,3
LC20 : Reigny (Village)	4	37		37	37	37					11,9
LC21 : Sacy (Lieu-dit)	1	1		1	1	1					0,3
LC22 : Vaudredon (Lieu-dit)	1	2		2	2	2					0,6
LC23 : Villeprévoir (Lieu-dit)	2	8		8	9	7	1				2,9
Total		291		291	310	272	19				
Pourcentage %					100	87,7	12,3				

Moyenne du nombre de ménages par maison : 310 ménages / 291 maisons = 1,07

Répartition des ménages par lieu et nombre de personnes par maison

Crézancy-en-Sancerre est composé du bourg et de 22 lieux-dits.

1931 -	Nb de personnes par ménage											Total
	1	2	3	4	5	6	7	8	9	10	plus	
LC01 : Le Bourg	14	24	10	5	6	5						172
LC02 : Briou (Village le)	8	10	13	7	1							100
LC03 : Boisgirard (Village)	1	2	4	3	0	0	1					36
LC04 : Champtin (Village)	5	6	10	6	2	0	1					88
LC05 : Clouzeaux (Village les)	5	1	1	1	3							29
LC06 : Ferrières (Village)	3	6	2	0	2							31
LC07 : Barbotaine (Lieu-dit la)	3	1	1	1								12
LC08 : Clouzelle (Lieu-dit la)	0	0	2									6
LC09 : Fangeuse (Lieu-dit la)							1					7
LC10 : Grand Champ (Lieu-dit le)					1							5
LC11 : Grand Senais (Lieu-dit le)	0	1	4	1	1	1	1					36
LC12 : Petit Senais (Lieu-dit le)	1	4	0	2	1							22
LC13 : Epinières (Village les)	4	8	3	2	2	0	0	1				55
LC14 : Epsailles (Lieu-dit les)	3	6	3	5	2	0	1					61
LC15 : Gallands (Lieu-dit les)	0	4	2	0	0	0	2					28
LC16 : Mauvrins (Village les)	0	1	0	1								6
LC17 : Quatre Vents (Lieu-dit les)	2	0	2									8
LC18 : Robineaux (Lieu-dit les)	1	3	1									10
LC19 : Moulin Jamet (Lieu-dit)	0	2	4	1								20
LC20 : Reigny (Village)	13	7	7	6	2	2						94
LC21 : Sacy (Lieu-dit)						1						6
LC22 : Vaudredon (Lieu-dit)			2									6
LC23 : Villeprévoir (Lieu-dit)	2	2	3	2								23
Total des individus	65	176	222	172	115	54	49	8	0	0	0	861
Pourcentage	7,5	20,4	25,8	20,0	13,4	6,3	5,7	0,9	0,0	0,0	0,0	100,0

Moyenne du nombre de personnes par ménage : 861 individus / 310 ménages = 2,78

PEN : 12 Pensionnaires, 7 Employé(e)s, 0 Nourrisson : 19 individus

Moyenne du nombre de personnes par ménage sans PEN : (861 – 19) / 310 = 2,72

Répartition des familles monoparentales, des couples non mariés

1931 -	Homme (Chef) et Épouse		Homme (Chef) sans Épouse			Femme (Chef) ou Veuve			Couple non marié			Total
	Nb	%	Nb	%	<18	Nb	%	<18	HF	2H	2F	
LC01 : Le Bourg	46	71,9	4	6,3		14	21,9	1				64
LC02 : Briou (Village le)	27	69,2	6	15,4		6	15,4	1				39
LC03 : Boisgirard (Village)	6	54,5	3	27,3		2	18,2					11
LC04 : Champtin (Village)	19	63,3	5	16,7		6	20,0	2				30
LC05 : Clouzeaux (Village les)	5	45,5	5	45,5		1	9,1					11
LC06 : Ferrières (Village)	8	61,5	1	7,7		4	30,8	1				13
LC07 : Barbotaine (Lieu-dit la)	3	50,0	1	16,7		2	33,3					6
LC08 : Clozelle (Lieu-dit la)	2	100,0	0	0,0		0	0,0					2
LC09 : Fangeuse (Lieu-dit la)	1	100,0	0	0,0		0	0,0					1
LC10 : Grand Champ (Lieu-dit le)	1	100,0	0	0,0		0	0,0					1
LC11 : Grand Senais (Lieu-dit le)	9	100,0	0	0,0		0	0,0					9
LC12 : Petit Senais (Lieu-dit le)	7	87,5	0	0,0		1	12,5					8
LC13 : Epinières (Village les)	12	60,0	3	15,0	1	5	25,0					20
LC14 : Epsailles (Lieu-dit les)	14	70,0	3	15,0		3	15,0	1				20
LC15 : Gallands (Lieu-dit les)	8	100,0	0	0,0		0	0,0					8
LC16 : Mauvrins (Village les)	2	100,0	0	0,0		0	0,0					2
LC17 : Quatre Vents (Lieu-dit les)	2	50,0	1	25,0		1	25,0					4
LC18 : Robineaux (Lieu-dit les)	4	80,0	0	0,0		1	20,0					5
LC19 : Moulin Jamet (Lieu-dit)	5	71,4	1	14,3		1	14,3					7
LC20 : Reigny (Village)	20	54,1	5	13,5		12	32,4	1				37
LC21 : Sacy (Lieu-dit)	1	100,0	0	0,0		0	0,0					1
LC22 : Vaudredon (Lieu-dit)	2	100,0	0	0,0		0	0,0					2
LC23 : Villeprévoir (Lieu-dit)	5	55,6	2	22,2		2	22,2					9
Total et % sur 310 ménages	209	67,4	40	12,9		61	19,7					310

Répartition des ménages par lieu et type et nombre de générations

1931 -	1 géné	2 géné			3 géné		4 géné	Em- ployé	Pen- sion- naire
	Époux	E / En	E / Pa	E / Pen	E / Pa / En	E / En / Pen	E / Pa / En / Pen		
LC01 : Le Bourg	37	21	2	1	2	1		2	2
LC02 : Briou (Village le)	18	13	2	1	5	0		0	0
LC03 : Boisgirard (Village)	2	4	1	1	2	1		1	0
LC04 : Champtin (Village)	10	16	1	0	1	2		0	1
LC05 : Clouzeaux (Village les)	6	2	1	0	0	2		1	0
LC06 : Ferrières (Village)	7	5	1	0	0	0		0	0
LC07 : Barbotaine (Lieu-dit la)	4	1	0	0	1	0		0	0
LC08 : Clouzelle (Lieu-dit la)	1	1	0	0	0	0		0	1
LC09 : Fangeuse (Lieu-dit la)		1						0	0
LC10 : Grand Champ (Lieu-dit le)		1						0	0
LC11 : Grand Senais (Lieu-dit le)	2	6	0	0	1	0		0	0
LC12 : Petit Senais (Lieu-dit le)	5	3	0	0	0	0		0	0
LC13 : Epinières (Village les)	10	7	0	1	1	1		0	0
LC14 : Epsailles (Lieu-dit les)	9	3	2	1	5	0		1	1
LC15 : Gallands (Lieu-dit les)	4	3	0	1	0	0		0	0
LC16 : Mauvains (Village les)	1	1	0	0	0	0		0	0
LC17 : Quatre Vents (Lieu-dit les)	2	2	0	0	0	0		0	0
LC18 : Robineaux (Lieu-dit les)	4	1	0	0	0	0		0	0
LC19 : Moulin Jamet (Lieu-dit)	1	5	0	1	0	0		0	1
LC20 : Reigny (Village)	20	13	0	1	1	2		0	2
LC21 : Sacy (Lieu-dit)					1			1	0
LC22 : Vaudredon (Lieu-dit)		2						0	0
LC23 : Villeprévoir (Lieu-dit)	4	3	0	1	1	0		0	1
Total	147	114	10	9	21	9	0	6	9
Pourcentage sur 310 ménages	47,4	36,8	3,2	2,9	6,8	2,9	0,0	1,9	2,9
	47,4	42,9			9,7		0,0		

Abréviations :

Chef de famille : époux ou épouse ou veuf ou veuve

Enfant(s) : fils et/ou fille(s)

Petit(s) Enfant(s) : petit(s) fils et/ou petite(s) fille(s)

Parent(s) : père et/ou mère

1 géné : 1 génération

Époux = Homme (Chef) avec ou sans épouse, ou Femme (Chef)

2 géné : 2 générations

E / En = Époux / Enfant(s)

E / Pen = Époux / Petit(s) Enfant(s)

E / Pa = Époux / Parent(s)

3 géné : 3 générations

E / Pa / En = Époux / Parent(s) / Enfant(s)

E / En / Pen = Époux / Enfant(s) / Petit(s) Enfant(s)

E / En / Pa = Époux / Enfant(s) / Parent(s)

4 géné : 4 générations

E / Pa / En / Pen = Époux / Parent(s) / Enfant(s) / Petit(s) Enfant(s)

Employé : nombre de ménages ayant un ou des employés

Pensionnaire : nombre de ménages ayant un ou des pensionnaires (hommes ou femmes)

Répartition par type de personnes

1ère série :

H : Homme (Chef) E : Épouse F : Femme (Chef) V : Veuve (Chef) Vn : Veuve (non chef)
P : Père M : Mère Fs : Fils Fel : Fille Tot : Total

1931 -	H	E	F	V	Vn	P	M	Fs	Fel	Tot
LC01 : Le Bourg	50	46	4	10		1	1	20	27	159
LC02 : Briou (Village le)	33	27	1	5		1	4	15	9	95
LC03 : Boisgirard (Village)	9	6		2			1	4	5	27
LC04 : Champtin (Village)	24	19		6			1	21	9	80
LC05 : Clouzeaux (Village les)	10	5		1			1	4	3	24
LC06 : Ferrières (Village)	9	8		4			1	6	2	30
LC07 : Barbotaine (Lieu-dit la)	4	3		2				1	1	11
LC08 : Clozelle (Lieu-dit la)	2	2						1		5
LC09 : Fangeuse (Lieu-dit la)	1	1						3	2	7
LC10 : Grand Champ (Lieu-dit le)	1	1						3		5
LC11 : Grand Senais (Lieu-dit le)	9	9						6	9	33
LC12 : Petit Senais (Lieu-dit le)	7	7		1				3	3	21
LC13 : Epinières (Village les)	15	12		5				12	6	50
LC14 : Epsailles (Lieu-dit les)	17	14		3		4	2	7	6	53
LC15 : Gallands (Lieu-dit les)	8	8						4	7	27
LC16 : Mauvrins (Village les)	2	2						1	1	6
LC17 : Quatre Vents (Lieu-dit les)	3	2		1				2		8
LC18 : Robineaux (Lieu-dit les)	4	4		1				1		10
LC19 : Moulin Jamet (Lieu-dit)	6	5		1				4	2	18
LC20 : Reigny (Village)	25	20	2	10		1		13	13	84
LC21 : Sacy (Lieu-dit)	1	1						1	1	4
LC22 : Vaudredon (Lieu-dit)	2	2							1	5
LC23 : Villeprévoir (Lieu-dit)	7	5		2				4		18
Total	249	209	7	54	0	7	11	136	107	780
Sexe Masculin : Homme	249					7		136		392
Sexe Féminin: Femme		209	7	54	0		11		107	388

Homme = 50,3 %

Femme = 49,7 %

2ème série :

Bfs : Beau-fils Bfe : Belle-fille BP : Beau-père BM : Belle-mère BS : Belle-sœur
BF : Beau-frère Ta : Tante Nv : Neveu Nce : Nièce Tot : Total

1931 -	Bts	Bfe	BP	BM	BS	BF	Ta	Nv	Nce	Tot
LC01 : Le Bourg	1	2		2			1			6
LC02 : Briou (Village le)				2				1		3
LC03 : Boisgirard (Village)			2	1					1	4
LC04 : Champtin (Village)	1		1							2
LC05 : Clouzeaux (Village les)		1								1
LC06 : Ferrières (Village)										0
LC07 : Barbotaine (Lieu-dit la)			1							1
LC08 : Clozelle (Lieu-dit la)										0
LC09 : Fangeuse (Lieu-dit la)										0
LC10 : Grand Champ (Lieu-dit le)										0
LC11 : Grand Senais (Lieu-dit le)				1	1					2
LC12 : Petit Senais (Lieu-dit le)		1								1
LC13 : Epinières (Village les)		1	1							2
LC14 : Epsailles (Lieu-dit les)			1	1			1			3
LC15 : Gallands (Lieu-dit les)										0
LC16 : Mauvrins (Village les)										0
LC17 : Quatre Vents (Lieu-dit les)										0
LC18 : Robineaux (Lieu-dit les)										0
LC19 : Moulin Jamet (Lieu-dit)										0
LC20 : Reigny (Village)		3								3
LC21 : Sacy (Lieu-dit)				1						1
LC22 : Vaudredon (Lieu-dit)	1									1
LC23 : Villeprévoir (Lieu-dit)				1			1			2
Total	3	8	6	9	1	0	3	1	1	32
Sexe Masculin : Homme	3		6			0		1		10
Sexe Féminin : Femme		8		9	1		3		1	22

Homme = 31,2 %

Femme = 68,8 %

3ème série :

Fr = Frère Sr = Sœur Ge = Gendre Pfs = Petit-fils Pfe = Petit-fille
Eyé = Employé Eye = Employée PeH = Pensionnaire homme, Nourrisson PeF = Pensionnaire femme, Nourrisson Tot : Total

1931 -	Fr	Sr	Ge	Pfs	Pfe	Eyé	Eye	PeH	PeF	Tot
LC01 : Le Bourg			1	1	1		2	1	1	7
LC02 : Briou (Village le)		1		1						2
LC03 : Boisgirard (Village)			1	1	1	2				5
LC04 : Champtin (Village)			2	1	1				1	5
LC05 : Clouzeaux (Village les)			1		2		1			4
LC06 : Ferrières (Village)	1									1
LC07 : Barbotaine (Lieu-dit la)										0
LC08 : Clozelle (Lieu-dit la)								1		1
LC09 : Fangeuse (Lieu-dit la)										0
LC10 : Grand Champ (Lieu-dit le)										0
LC11 : Grand Senais (Lieu-dit le)		1								1
LC12 : Petit Senais (Lieu-dit le)										0
LC13 : Epinières (Village les)					2				1	3
LC14 : Epsailles (Lieu-dit les)				2		1		2		5
LC15 : Gallands (Lieu-dit les)				1						1
LC16 : Mauvrins (Village les)										0
LC17 : Quatre Vents (Lieu-dit les)										0
LC18 : Robineaux (Lieu-dit les)										0
LC19 : Moulin Jamet (Lieu-dit)					1			1		2
LC20 : Reigny (Village)				3	1			2	1	7
LC21 : Sacy (Lieu-dit)						1				1
LC22 : Vaudredon (Lieu-dit)										0
LC23 : Villeprévoir (Lieu-dit)					2			1		3
Total	1	2	5	10	11	4	3	8	4	48
Sexe Masculin : Homme	1		5	10		4		8		28
Sexe Féminin : Femme		2			11		3		4	20

Homme = 58,3 %

Femme = 41,7 %

Hors tableau :

LC04 : Champtin (Village) : 1 ami

Répartition suivant l'âge

Utilisation des dates recherchées dans les actes d'état civil.

Âge	Année	F	H	H+F	H-F	Âge	Année	F	H	H+F	H-F
0	1931	0	0	0	0	36	1895	1	4	5	3
1	1930	6	5	11	-1	37	1894	5	4	9	-1
2	1929	4	4	8	0	38	1893	9	4	13	-5
3	1928	3	2	5	-1	39	1892	2	3	5	1
4	1927	7	6	13	-1	40	1891	4	4	8	0
5	1926	3	6	9	3	41	1890	2	2	4	0
6	1925	5	10	15	5	42	1889	6	4	10	-2
7	1924	2	4	6	2	43	1888	9	5	14	-4
8	1923	7	5	12	-2	44	1887	10	8	18	-2
9	1922	7	7	14	0	45	1886	10	2	12	-8
10	1921	9	10	19	1	46	1885	5	5	10	0
11	1920	10	10	20	0	47	1884	6	6	12	0
12	1919	4	5	9	1	48	1883	13	9	22	-4
13	1918	3	7	10	4	49	1882	8	4	12	-4
14	1917	3	4	7	1	50	1881	3	6	9	3
15	1916	1	3	4	2	51	1880	8	5	13	-3
16	1915	7	3	10	-4	52	1879	8	8	16	0
17	1914	6	7	13	1	53	1878	7	6	13	-1
18	1913	6	2	8	-4	54	1877	4	13	17	9
19	1912	5	9	14	4	55	1876	4	7	11	3
20	1911	10	7	17	-3	56	1875	2	9	11	7
21	1910	3	9	12	6	57	1874	10	7	17	-3
22	1909	4	5	9	1	58	1873	4	5	9	1
23	1908	7	10	17	3	59	1872	3	7	10	4
24	1907	3	2	5	-1	60	1871	6	3	9	-3
25	1906	5	9	14	4	61	1870	8	5	13	-3
26	1905	2	5	7	3	62	1869	4	2	6	-2
27	1904	1	5	6	4	63	1868	9	7	16	-2
28	1903	5	3	8	-2	64	1867	7	10	17	3
29	1902	3	0	3	-3	65	1866	5	6	11	1
30	1901	5	3	8	-2	66	1865	8	2	10	-6
31	1900	7	2	9	-5	67	1864	3	3	6	0
32	1899	8	2	10	-6	68	1863	7	5	12	-2
33	1898	1	2	3	1	69	1862	5	5	10	0
34	1897	2	7	9	5	70	1861	6	7	13	1
35	1896	5	2	7	-3	71	1860	5	6	11	1

Âge	Année	F	H	H+F	H-F	Âge	Année	F	H	H+F	H-F
72	1859	9	6	15	-3	82	1849	0	0	0	0
73	1859	0	2	2	2	83	1848	1	3	4	2
74	1857	7	3	10	-4	84	1847	3	2	5	-1
75	1856	5	8	13	3	85	1846	2	0	2	-2
76	1855	3	5	8	2	86	1845	0	0	0	0
77	1854	3	3	6	0	87	1844	1	1	2	0
78	1853	2	5	7	3	88	1843	0	2	2	2
79	1852	3	4	7	1	89	1842	0		0	0
80	1851	5	2	7	-3	90	1841	0		0	0
81	1850	0	5	5	5	91	1840	1		1	-1
							Total	430	431	861	1

Delta entre les années indiquées dans le recensement et les années trouvées dans les actes de l'état civil.

Delta	Nombre				
-6	5				
-3	2				
-2	1				
-1	5				
0	820	820			
1	14		839		
2	6			846	
3	1				849
4	1				
5	1				
6	1				
8	1				
9	1				
10	1				
20	1				
	861	95,2 %	97,4 %	98,3 %	98,6 %

Liste des personnes ayant des dates à plus de trois années d'écart entre les dates du recensement et de l'état civil :

1931 - Lieu	Folio	Mai.	Mén	Ind.	Nom	Prénoms	Delta	Date	Code Individu
Epsailles	17	12	3	8	POUILLOT	Marie Louise Justine	-6	1848	F185409.18079.TIM
Epsailles	16	7	6	23	DURAND	Marie Anastasie Alexandrine Victorine	-6	1863	F186908.18272.MRM
Gallands	25	3	3	8	MILLERIOUX	Ginette	-6	1920	F192612.18079.MLG
Briou	8	18	3	5	ROBINEAU	Emile Camille	-6	1860	H186610.18079.RBE
Briou	9	32	6	14	MILLERIOUX	Xavier Jean Baptiste	-6	1861	H186706.18079.MLX
Bourg	4	38	12	30	LEVIEIL	Andrée Louise Gabrielle	4	1907	F190302.78146.LVA
Briou	6	5	13	28	BEAUVAIS	Rolande Marie Marcelle	5	1925	F192008.18079.BAR
Epsailles	17	17	10	26	MILLERIOUX	Marie Justine Rosalie	6	1873	F186701.18079.TIM
Bourg	6	50	1	1	MILLERIOUX	Marie Louise Eugénie	8	1878	F187005.18079.BAM
Champtin	15	28	9	21	POULAIN	Henri	9	1887	H187805.58086.PUH
Barbotaine	27	4	9	21	GIRAULT	Jean Auguste	10	1862	H185204.18079.GRJ
Champtin	15	25	6	11	MILLERIOUX	Marie Léontine	20	1885	F186502.18272.RFM

Répartitions des enfants scolarisés :

Âge(s)	F	H	Total
5	3	6	9
6	5	10	15
7	2	4	6
8	7	5	12
9	7	7	14
10	9	10	19
11	10	10	20
12	4	5	9
total	47	57	104
%	45,2	54,8	100,0

104 enfants sont scolarisables à l'école primaire jusqu'au Certificat d'Études.

Soit : 13 enfants par niveau.

Mois de naissance :

Mois	F	%	H	%	HF	%
Janvier	35	43,8	45	56,3	80	9,3
Février	39	50,0	39	50,0	78	9,1
Mars	40	53,3	35	46,7	75	8,7
Avril	29	50,0	29	50,0	58	6,7
Mai	36	47,4	40	52,6	76	8,8
Juin	31	51,7	29	48,3	60	7,0
Juillet	27	48,2	29	51,8	56	6,5
Août	34	45,3	41	54,7	75	8,7
Septembre	39	57,4	29	42,6	68	7,9
Octobre	34	49,3	35	50,7	69	8,0
Novembre	29	50,0	29	50,0	58	6,7
Décembre	42	53,8	36	46,2	78	9,1
Sans date	15	50,0	15	50,0	30	3,5
Total	430		431		861	
%	49,9		50,1		100,0	

Répartitions par décade

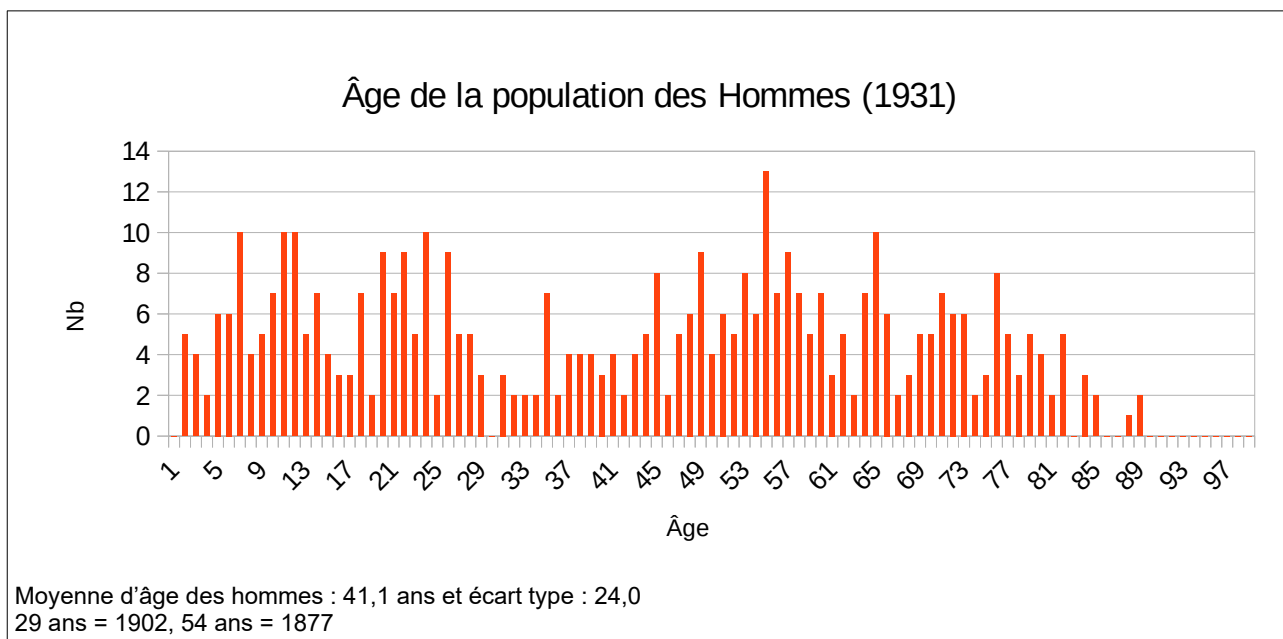
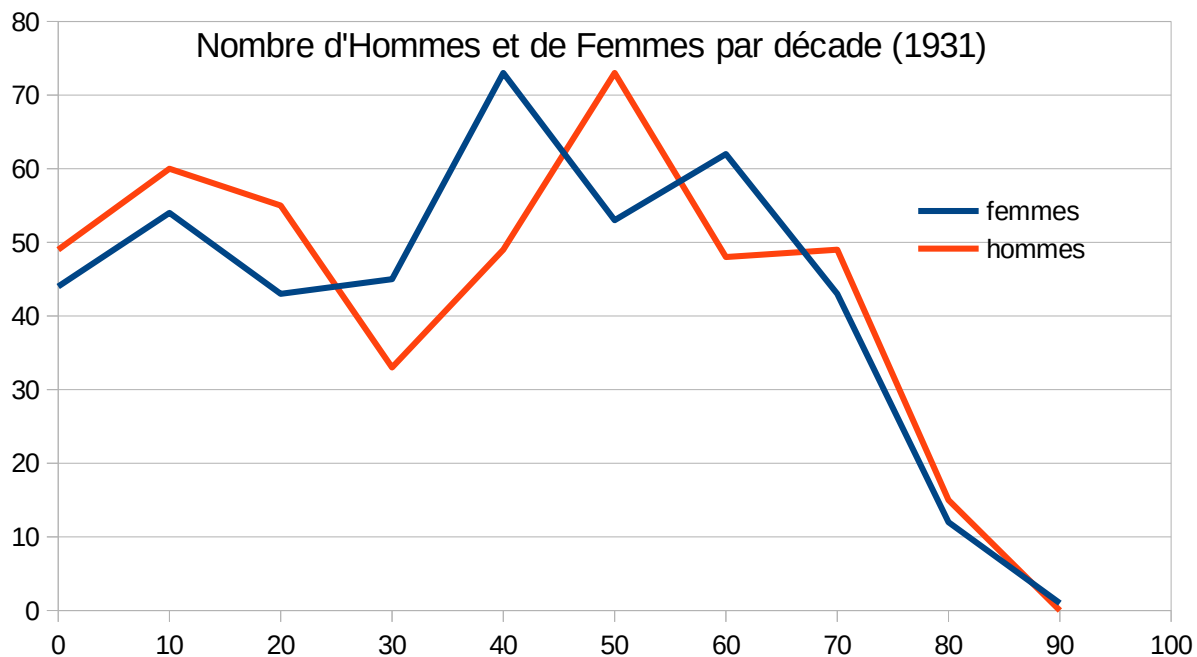
Âge		Année		Femmes		Hommes		H + F	% Total	% Cumul	%Cumul inverse
Min.	Max.	Min.	Max.	Nb.	%	Nb	%	Nb			
0	9	1931	1922	44	47,3	49	52,7	93	10,8	10,8	100,0
10	19	1921	1912	54	47,4	60	52,6	114	13,2	24,0	89,2
20	29	1911	1902	43	43,9	55	56,1	98	11,4	35,4	76,0
30	39	1901	1892	45	57,7	33	42,3	78	9,1	44,5	64,6
40	49	1891	1882	73	59,8	49	40,2	122	14,2	58,7	55,5
50	59	1881	1872	53	42,1	73	57,9	126	14,6	73,3	41,3
60	69	1871	1862	62	56,4	48	43,6	110	12,8	86,1	26,7
70	79	1861	1852	43	46,7	49	53,3	92	10,7	96,7	13,9
80	89	1851	1842	12	44,4	15	55,6	27	3,1	99,9	3,3
90	99	1841	1832	1	100,0	0	0,0	1	0,1	100,0	0,1
0	99	1931	1832	430	49,9	431	50,1	861	100,0		

Les hommes de 20 à 29 ans ou nés entre 1902 et 1911 aurait dû être 140 individus (voir recensement de 1871 avec 347 naissances), mais avec 221 naissances entre 1902 et 1911, 89 individus aurait pu être présent, ils sont seulement 49 individus soit 55 % de la valeur normale. 45 % ont migrés. Le service nationale de deux ans obligatoire pour les hommes n'est pas visible. Pourquoi ?

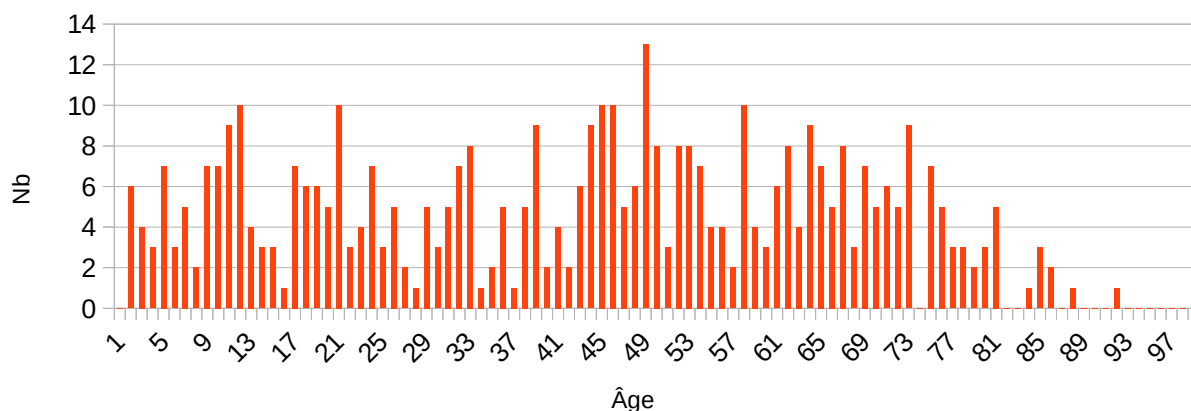
Les femmes de 20 à 29 ans ou nées entre 1902 et 1911 aurait dû être 135 individus (voir recensement de 1871 avec 347 naissances), mais avec 221 naissances entre 1902 et 1911, 86 individus aurait pu être présent, Elles sont seulement 43 individus soit 50 % de la valeur normale. 50 % ont migrés.

La baisse des naissances hommes et femmes est lié aux migrations des hommes et femmes en âge de procréer.

Le nombre d'hommes et de femmes de plus de 70 ans augmente régulièrement : 55 individus en 1876. 79 individus en 1891, 88 individus en 1901, 87 individus en 1911, 107 individus en 1921, 120 individus en 1931 sur une population totale qui diminue depuis 1901.

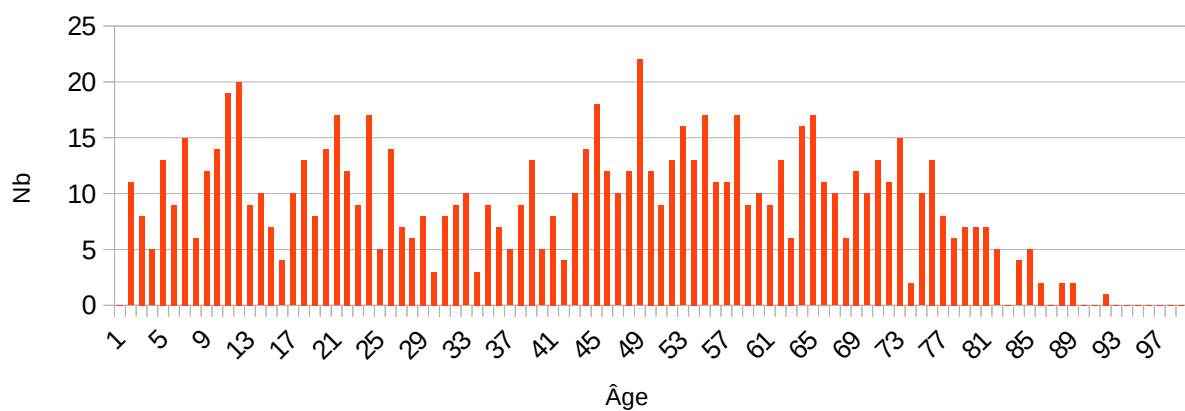


Âge de la population des Femmes (1931)

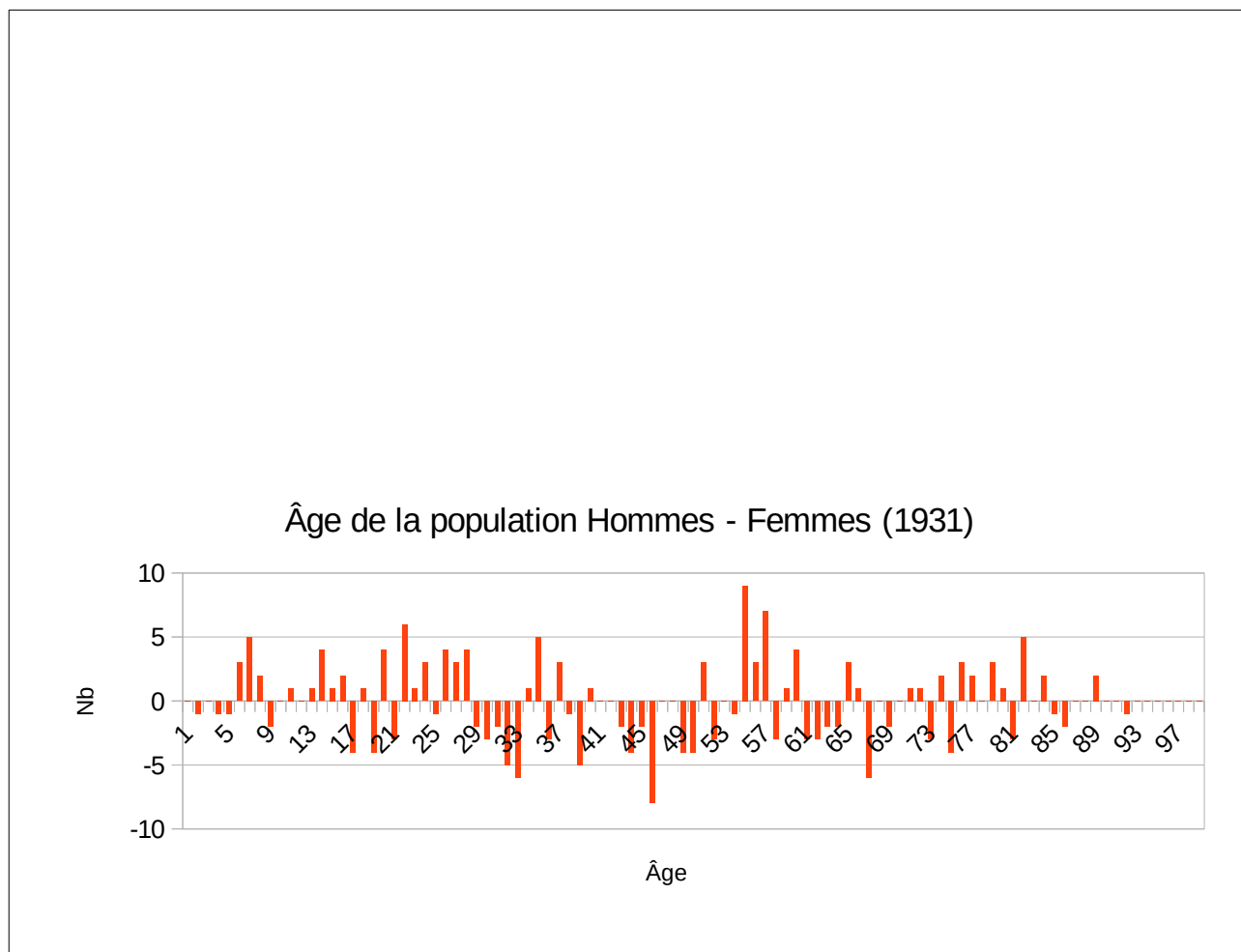


Moyenne d'âge des femmes : 41,7 ans et écart type : 23,0
48 ans = 1883, 73 ans = 1859

Âge de la population Hommes + Femmes (1931)



Moyenne d'âge des hommes et femmes : 41,4 ans et écart type : 23,5



Répartition suivant le lieu de naissance

Répartition dans le Cher

Le lieu de Naissance avec comme département le Cher représente 831 individus sur 861 individus, soit 96,5 %, réparti sur 51 communes.

Pour le lieu de Naissance, ICrézancy-en-Sancerre représente 629 individus sur 861 individus, soit 73,1 %.

Nb : Nombre de naissance dans cette commune.

F : de sexe féminin

H : de sexe masculin

% Cher : pourcentage des naissances d'homme et de femme de la commune par rapport à celle du Cher.

Commune du Cher	Nb	F	H	% Cher
Aix-d'Angillon (les) (18003)	2	1	1	0,2
Aubigny-sur-Nère (18015)	1		1	0,1
Azy (18019)	3		3	0,4
Barlieu (18022)	2		2	0,2
Blancafort (18030)	1	1		0,1

Blet (18031)	3	2	1	0,4	
Bourges (18033)	11	3	8	1,3	
Brécy (18035)	1	1	1	0,1	
Bué (18039)	2	1		0,2	
Chapelotte (la) (18051)	1	1		0,1	
Concessault (18070)	1		1	0,1	
Cornusse (18072)	1	1		0,1	
Crézancy-en-Sancerre (18079)	629	305	324	75,7	
Dampierre-en-Crot (18084)	1	1		0,1	
Feux (18094)	2	1	1	0,2	
Gardefort (18098)	2	1	1	0,2	
Henrichemont (18109)	2	2		0,2	
Herry (18110)	1		1	0,1	
Humbligny (18111)	6	3	3	0,7	
Ivoy-le-Pré (18115)	3	3		0,4	
Jalognes (18116)	5	2	3	0,6	
Jars (18117)	2	2		0,2	
Léré (18125)	4	2	2	0,5	
Lignièrès (18127)	1	1		0,1	
Lugny-Bourbonnais (18131)	1	1	1	0,1	
Lugny-Champagne (18132)	1			0,1	
Lunery (18133)	1	1		0,1	
Mehun-sur-Yèvre (18141)	1	1		0,1	
Menetou-Râtel (18144)	20	13	7	2,4	
Ménétréol-sous-Sancerre (18146)	1		1	0,1	
Ménétréol-sur-Sauldre (18147)	1		1	0,1	
Méry-ès-Bois (18149)	1	1		0,1	
Montigny (18151)	10	7	3	1,2	
Morogues (18156)	3	1	2	0,4	
Neuilly-en-Sancerre (18162)	6	3	3	0,7	
Neuvy-Deux-Clochers (18163)	15	8	7	1,8	
Noyer (le) (18168)	2	2		0,2	
Oizon (18170)	2	2		0,2	
Ourouer-les-Bourdelins (18175)	2	1	1	0,2	
Rians (18194)	1		1	0,1	
Saint-Bouize (18200)	2	1	1	0,2	
Saint-Satur (18233)	1	1		0,1	
Sancerre (18241)	3	1	2	0,4	
Sens-Beaujeu (18249)	26	13	13	3,1	
Subligny (18256)	3	2	1	0,4	
Sury-en-Vaux (18258)	10	5	5	1,2	
Thou (18264)	2	2		0,2	

Ce document est la propriété de Raffaitin Gérard, 20 bis rue des Velettes, 92150 Suresnes.
Il peut être utilisé, reproduit ou communiqué sans son autorisation.

Vailly-sur-Sauldre (18269)	2		2	0,2	
Veaugues (18272)	18	11	7	2,2	
Verdigny (18274)	2	1	1	0,2	
Vinon (18287)	7	4	3	0,8	
Total	831	416	415		

Canton de Sancerre (définition avant 2015):

Le canton de Sancerre est composé de : Sancerre, Bannay, Bué, Couargues, Crézancy-en-Sancerre, Feux, Gardfort, Jalognes, Menetou-Râtel, Ménétréol-sous-Sancerre, Saint-Bouize, Saint-Satur, Sens-Beaujeu, Sury-en-Vaux, Thauvenay, Veaugues, Verdigny, Vinon : $3 + 2 + 629 + 2 + 2 + 5 + 20 + 1 + 2 + 1 + 26 + 10 + 18 + 2 + 7 = 730$ individus sur 861 individus soit 84,8 % de la population totale.

Répartition dans les autres départements

Le lieu de Naissance avec comme département un autre département ou pays représente 30 individus sur 861 soit 3,5% , réparti sur 25 communes ou 14 départements ou pays.

	Autres départements	Total	F	H		
Ain (01)	Seyssel (01407)	1	1			
Creuse (23)	Fresselines (23087)	1	1			
Indre (36)	Orsennes (36146)	1		1		
Loir-et-Cher (41)	Châtres-sur-Cher (41044)	1		1		
	Saint-Haon-le-Vieux (42233)	1		1		
Loiret (45)	Cerdon (45063)	1		1		
	Châtillon-sur-Loire (45087)	1		1		
	Neuville-sur-Essonne (la) (45225)	1	1			
	Orléans (45234)	2	2			
	Saint-Hilaire-Saint-Mesmin (45282)	1		1		
Nièvre (58)	Alligny-Cosne (58002)	1	1			
	Cosne-Cours-sur-Loire (58086)	3	1	2		
	Donzy (58102)	1	1			
	Ourouër (58204)	1		1		
	Pouilly-sur-Loire (58215)	1		1		
Nord (59)	Pérenchies (59457)	1		1		
Haute-Saône (70)	Bucey-lès-Gy (70104)	1	1			
Haute-Savoie (74)	Boussy (74046)	1	1			
Paris (75)	Paris (75000)	1		1		
	Paris 15e (75015)	2	2			
	Paris 6e (75006)	2	1	1		
Seine-Maritime (76)	Notre-Dame-de-Gravenchon (76476)	1		1		
Seine-et-Marne (77)	Nemours (77333)	1		1		
Yvelines (78)	Chatou (78146)	1	1			
	Ecquevilly (78206)	1		1		
	Total	30	14	16		
	%	100	46,7	53,3		

Répartitions par professions

Professions par ordre alphabétique

392 individus ont une profession sur 861 individus soit 45,5 %.

62 professions.

Profession(s)	Nb	%	Profession(s)	Nb	%
Agriculteur	1	0,3	Facteur	1	0,3
Apprenti mécanicien	1	0,3	Facteur receveur	1	0,3
Aubergiste	2	0,5	Fossoyeur	1	0,3
Boucher	1	0,3	Fumiste	1	0,3
Boulangier	2	0,5	Garde champêtre	1	0,3
Boulangère	2	0,5	Hôtelier	2	0,5
Bourellier	1	0,3	Hôtelière	1	0,3
Caissier	1	0,3	Inspecteur principal de la garde	1	0,3
Cantonnier	3	0,8	Instituteur public	1	0,3
Charpentier	1	0,3	Institutrice publique	3	0,8
Charron	5	1,3	Journalier agricole	2	0,5
Chauffeur retraité	1	0,3	Lingère	5	1,3
Chef de gare	1	0,3	Maçon	6	1,5
Chef de train	1	0,3	Manœuvre	1	0,3
Chiffonnier	1	0,3	Manœuvre menuisier	1	0,3
Coiffeur	1	0,3	Maréchal Ferrant	5	1,3
Cordonnier	3	0,8	Mécanicien	1	0,3
Couturière	12	3,1	Menuisier	3	0,8
Couvreur	2	0,5	Meunier	1	0,3
Cultivateur	199	50,8	Monteur électricien	1	0,3
Cultivateur exploitant	11	2,8	Négociant	3	0,8
Cultivateur fermier	3	0,8	Ouvrier agricole	4	1,0
Cultivateur journalier	2	0,5	Ouvrier boulanger	1	0,3
Cultivateur métayer	1	0,3	Puisatier	1	0,3
Cultivatrice	36	9,2	Receveur buraliste	1	0,3
Cultivatrice exploitante	1	0,3	Receveuse	1	0,3
Cultivatrice fermière	1	0,3	Retraité	1	0,3
Domestique	1	0,3	Sabotier	4	1,0
Domestique agricole	4	1,0	Tonnelier	3	0,8
Épicière	7	1,8	Vigneron	24	6,1
Épicière mercière	1	0,3	Vigneronne	1	0,3
			Total	392	

Professions par domaine

Les individus sans profession

Sans profession (âge > 19 ans) : 286 / 861 (33,2 %)

	Nb	%	Âge Min	Âge max	Âge Moy	Écart type
Veuve (Chef de famille)	36	12,6	48	85	70,3	9,3
Femme (Chef de famille) (divorcé, célibataire, etc..)	4	1,4	61	87	72,5	12,2
Femme (épouse ou veuve non chef de famille)	167	58,4	20	84	50,5	13,8
Homme (Chef de famille)	21	7,3	54	87	73,3	10,0
Fille (âge > 19 ans)	24	8,4	20	57	29,2	12,0
Fils (âge > 19 ans)	0	0,0				
belle-fille (3), belle-mère (6), belle-sœur (1), mère (11), nièce (1), père (5), petite fille (2), sœur (2), tante (3)	34	11,9	20	91	64,1	22,3
Total	286	100,0	20	85	54,8	18,3

61 personnes sur 286 étaient responsable de famille soient 21,3 % des sans-professions, ou 7,0 % de la population totale.

286 personnes sans professions sur 861 individus soient 33,2% de la population totale.

26 hommes sans profession.

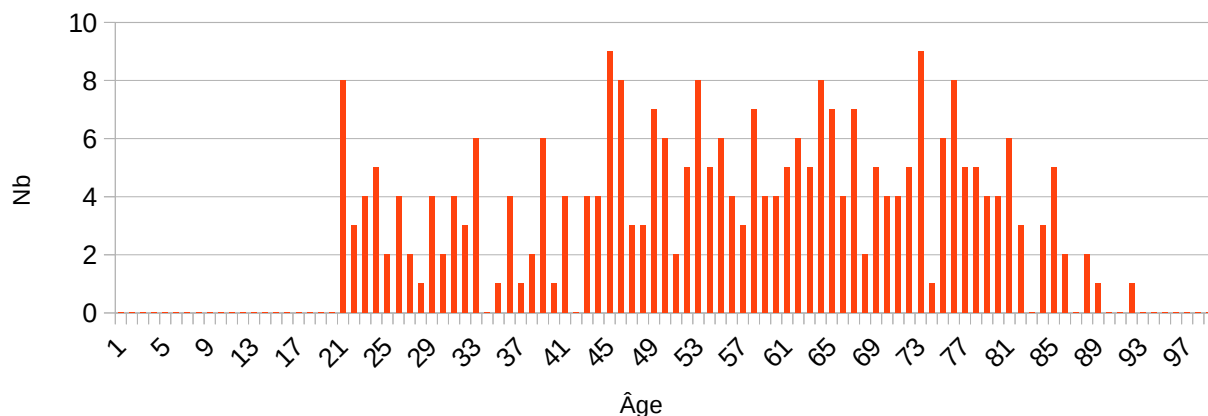
Les professions de 13 à 18 ans

Tableau des métiers suivant l'âge de 13 à 18 ans

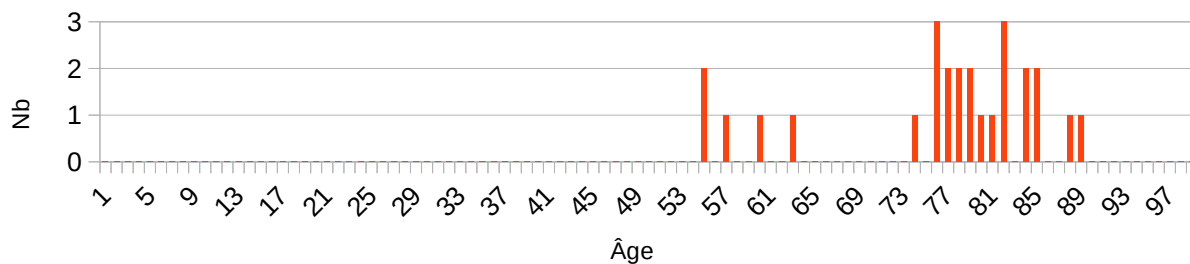
	13	14	15	16	17	18	Total	%
Domestique agricole		1				1	2	13,3
Cultivateur			1	3	3	2	9	60,0
Couturière				1			1	6,7
Apprenti mécanicien					1		1	6,7
Sabotier					1		1	6,7
Tonnelier					1		1	6,7
Total		1	1	4	6	3	15	100,0

Âge des hommes et femmes sans profession

Âge de la population Hommes + Femmes sans profession (1931)



Âge de la population des Hommes sans profession (1931)



Professions d'administration et des finances (AF) : 0 / 392

Métiers	Nb
Total	0
Pourcentage	0

Professions liées à la banque, aux assurances, à la gestion de biens (BA) : 0 / 392

Métiers	Nb
Total	0
Pourcentage	0

Professions liées aux constructions et bâtiments (CB) : 18 / 392

Métiers	Nb
Charpentier	1
Couvreur	2
Fossoyeur	1
Fumiste	1
Maçon	6
Manœuvre	1
Manœuvre menuisier	1
Menuisier	3
Monteur électricien	1
Puisatier	1
Total	18
Pourcentage	4,6

Professions liées à l'entretien du corps (CF) : 1 / 392

Métiers	Nb
Coiffeur	1
Total	1
Pourcentage	0,3

Domestiques et assimilés (DD) : 1 / 392

Métiers	Nb
Domestique	1
Total	1
Pourcentage	0,3

Professions liées à l'enseignement et au culte (EC) : 4 / 392

Métiers	Nb
Instituteur public	1
Institutrice publique	3
Total	4
Pourcentage	1,0

Professions liées à l'entreprise et l'industrie (EI) : 0 / 392

Métiers	Nb
Total	0
Pourcentage	0

Professions liées à l'entretien des routes (ER) : 3 / 392

Métiers	Nb
Cantonnier	3
Total	3
Pourcentage	0,8

Professions liées aux forces de l'ordre (GG) : 2 / 392

Métiers	Nb
Garde champêtre	1
Inspecteur principal de la garde	1
Total	2
Pourcentage	0,5

Marchands et ouvriers liés à l'habillement (HA) : 24 / 392

Métiers	Nb
Cordonnier	3
Couturière	12
Lingère	5
Sabotier	4
Total	24
Pourcentage	6,1

Professions liées aux hôtels, cafés, restaurants (HR) : 5 / 392

Métiers	Nb
Aubergiste	2
Hôtelier	2
Hôtelière	1
Total	5
Pourcentage	1,3

Professions liées aux informations (IP) : 4 / 392

Métiers	Nb
Facteur	1
Facteur receveur	1
Receveur ruraliste	1
Receveuse	1
Total	4
Pourcentage	1,0

Professions liées à la médecine (ME) : 0 / 392

Métiers	Nb
Total	0
Pourcentage	0

Marchands et ouvriers liés aux travaux du fer, du cuir, de la laine, du bois etc sauf habillement (MO) : 5 / 392

Métiers	Nb
Bourellier	1
Chiffonnier	1
Tonnelier	3
Total	5
Pourcentage	1,3

Marchands, ouvriers liés à la vente de nourriture (NO) : 15 / 392

Métiers	Nb
Boucher	1
Boulangier	2
Boulangère	2
Épicière	7
Épicière mercière	1
Meunier	1
Ouvrier boulanger	1
Total	15
Pourcentage	3,8

Rentiers et assimilés (RE) : 1 / 392

Métiers	Nb
Retraité	1
Total	1
Pourcentage	0,3

Professions liées au tribunal et notariales (TN) : 0 / 392

Métiers	Nb
Total	0
Pourcentage	0

Professions liées au transport (TR) : 15 / 392

Métiers	Nb
Apprenti mécanicien	1
Charron	5
Chauffeur retraité	1
Chef de gare	1
Chef de train	1
Maréchal Ferrant	5
Mécanicien	1
Total	15
Pourcentage	3,8

Professions de ventes diverses (VD) : 4 / 392

Métiers	Nb
Caissier	1
Négociant	3
Total	4
Pourcentage	1,0

Vignerons et assimilés (travaillant la terre) (VV) : 290 / 392

Métiers	Nb
Agriculteur	1
Cultivateur	199
Cultivateur exploitant	11
Cultivateur fermier	3
Cultivateur journalier	2
Cultivateur métayer	1
Cultivatrice	36
Cultivatrice exploitante	1
Cultivatrice fermière	1
Domestique agricole	4
Journalier agricole	2
Ouvrier agricole	4
Vigneron	24
Vigneronne	1
Total	290
Pourcentage	74,0

Récapitulatif des professions par domaine

Domaine	Nb	%
Professions d'administration et des finances (AF)	0	0,0
Professions liées à la banque, aux assurances, à la gestion de biens (BA)	0	0,0
Professions liées aux constructions et bâtiments (CB)	18	4,6
Professions liées à l'entretien du corps (CF)	1	0,3
Domestiques et assimilés (DD)	1	0,3
Professions liées à l'enseignement et au culte (EC)	4	1,0
Professions liées à l'entreprise et l'industrie (EI)	0	0,0
Professions liées à l'entretien des routes (ER)	3	0,8
Professions liées aux forces de l'ordre (GG)	2	0,5
Marchands et ouvriers liés à l'habillement (HA)	24	6,1
Professions liées aux hôtels, cafés, restaurants (HR)	5	1,3
Professions liées aux informations (IP)	4	1,0
Professions liées à la médecine (ME)	0	0,0
Marchands et ouvriers liés aux travaux du fer, du cuir, de la laine, du bois, etc, sauf habillement (MO)	5	1,3
Marchands, ouvriers liés à la vente de nourriture (NO)	15	3,8
Rentiers et assimilés (RE)	1	0,3
Professions liées au tribunal et notariales (TN)	0	0,0
Professions liées au transport (TR)	15	3,8
Professions de ventes diverses (VD)	4	1,0
Vignerons et assimilés (travaillant la terre) (VV)	290	74,0
Total	392	100,0

Répartition par patronymes des époux

Nb = nombre total

18 = nombre de personnes nés dans le Cher

Czy = nombre de personnes nés à Crézancy-en-Sancerre

Patronyme(s)	Nb	18	Czy		Patronyme(s)	Nb	18	Czy	
AFFOUARD	2	2	1		CONNAULT	3	1		
ANDRÉ	6	6	6		CROCHET	27	27	25	
AUCHÈRE	3	3	2		DAMIEN	7	7	4	
AUPÉPIN	4	4	4		DAUNY	21	21	17	
BAILLY	4	4	2		DAVRIL	6	6	5	
BEAUFRÈRE	2	2	1		DELVAËL	5	4	4	
BEAUJARD	1	1	1		DENAU	2	1		
BEAUVAIS	6	6	5		DESSANGE	1	1	1	
BECCUAU	2	2	2		DION	10	10	5	
BEDU	3	3	2		DRAULT	2	2		
BELLEVILLE	4	4	3		DUCOUDRAY	5	5	4	
BERGOUNGA	1	1			DUCROUX	9	9	7	
BERNON	7	7	3		DURAND	9	9	7	
BERTHELET	1	1	1		DUTHOU	12	12	10	
BLONDEAU	1	1	1		ESTEVE	2	2	2	
BONNEAU	2	2			FABLE	1	1	1	
BONNIN	1	1	1		FAROUX	3	3	3	
BOUCHER	6	6	6		FONTAINE	5	4	3	
BOULOIR	1	1			FOUCHER	6	6	5	
BOURGOGNAT	3	3			FOURNIER	6	6	6	
BUTET	1	1			GAILLARD	1	1		
CANTIN	1	1	1		GARNIER	1	1		
CARRÉ	3	2	2		GAUCHER	3	3	2	
CHABIN	2	2	2		GAUDRY	2	2	2	
CHAMPAULT	9	9	8		GAUGUET	5	5	4	
CHAMPION	4	4	3		GAUTHIER	5	4	1	
CHAPEAU	4	4	4		GIRARD	22	22	18	
CHARLON	8	8	6		GIRAULT	25	24	17	
CHENU	3	3	2		GODELU	3	3	1	
CHERRIER	18	17	13		GOGOT	5	5	4	
CHOTARD	59	59	53		GRAVELET	2	2	1	
CIROTTE	3	3	1		GREGOIRE	3	1		
COMPAIN	5	5	5		GROSSES	1	1	1	
COMPIN	3	3	3		GUERIN	2	2	1	

Patronyme(s)	Nb	18	Czy	Vig	Patronyme(s)	Nb	18	Czy	Vig
GUILLERAULT	6	6	2		PERRIERE	2			
JASNIN	3	3	2		PICARD	10	10	4	
JOUANNIN	4	4	1		PINSON	20	19	18	
JOULIN	29	29	23		PLANCHON	16	15	15	
LABAYE	3	3	3		POIRIER	1	1		
LABRUNE	2	1	1		POUILLOT	2	2	1	
LAGNEAU	3	3	2		POULAIN	1			
LEBEAU	1	1			PRIEUR	4	4		
LECHELON	1	1	1		RABOUINE	1	1	1	
LEGOND	1	1			RAFFAITIN	6	6	1	
LEGRAS	2	2	2		RAFFESTIN	8	8	7	
LEGROS	1	1			RAIMBAULT	4	4	2	
LELIEVRE	1	1	1		RASLE	4	4	3	
LETOUR	1	1	1		REBOUT	4	4	3	
LEVIEIL	3	1			RENAULT	2	2		
LIGER	2	2			RIFFAULT	2	2	2	
LINARD	1	1	1		RIFFET	3	3	2	
LORENZINI	2	1	1		ROBINEAU	3	3	3	
LOUIS	1	1			ROULIN	2	2		
MAITRE	3	3	2		ROUSSEAU	3	3		
MALLERON	4	4	4		RUELLET	1	1	1	
MARECHAL	1	1	1		SALLET	1	1		
MAROWIKI	1	1			SAUTEREAU	19	18	18	
MASSÉ	5	5	3		SAVEL	2	2	2	
MAURICE	18	18	14		SIGNORET	13	13	8	
MELLOT	3	3	1		SOUCIET	10	10	8	
MIGEON	13	13	9		TABORDET	2	2	2	
MIGNON	2	1	1		TASSIN	6	6	3	
MILHIET	5	5	3		THENIER	4	4	4	
MILLEAUX	1				THIROT	4	4	4	
MILLERIOUX	71	68	61		TISSERAND	1	1		
MILLET	45	45	37		TOUPET	3	3	2	
MOINDROT	1	1			TURPIN	4	4	4	
MOREUX	8	8	7		VACHER	1	1	1	
MORIN	9	9	8		VALLOT	5	5	3	
NAUDET	2	2			VATTAN	3	3	2	
NAUDIN	1	1			VENTE	6	2	1	
PALISSON	2	2			VETOIS	6	6	6	
PARIZET	1	1			VINCENT	1	1		
PENÉ	1	1	1		XXX	1	1		
PERDON	1	1			Total	861	831	629	

149 patronymes pour 861 individus pour l'ensemble de la population.

146 patronymes pour 831 individus nés dans le Cher.

113 patronymes pour 629 individus nés à Crézancy-en-Sancerre.

Les 19 principaux patronymes à Crézancy-en-Sancerre sont :

Patronyme(s)	Czy	
MILLERIOUX	61	
CHOTARD	53	
MILLET	37	
CROCHET	25	
JOULIN	23	
GIRARD	18	
PINSON	18	
SAUTEREAU	18	
DAUNY	17	
GIRAULT	17	
PLANCHON	15	
MAURICE	14	
CHERRIER	13	
DUTHOU	10	
MIGEON	9	
CHAMPAULT	8	
MORIN	8	
SIGNORET	8	
SOUCIET	8	

Répartition par patronymes des épouses

291 noms de patronymes de femme sont présents.

Patronyme(s)	Nb	18	Czy		Patronyme(s)	Nb	18	Czy	
Auchère	1	1			Dalot	1	1		
Audath	1	1			Damien	1	1		
Aupepin	1	1	1		Daulny	2	2	2	
Bailly	3	3	1		Dauny	4	4	4	
Barbery	1	1			Dezat	1	1		
Bauchard	1	1			Dizin	1			
Beauvais	6	6	5		Drault	1	1		
Bedu	2	2			Dubois	2	2		
Bernard	1	1			Ducoudray	1	1	1	
Berneau	2	2	1		Ducroux	1	1	1	
Berniot	1	1			Durand	3	3	2	
Bernon	1	1	1		Duthou	1	1	1	
Bizet	1	1			Esteve	1	1		
Bonnin	3	3	3		Estieue	1	1		
Bouchard	1	1			Faroux	1	1	1	
Boulay	1	1	1		Fleuriet	2	2	2	
Butet	1	1			Fontaine	1	1		
Cantin	1	1	1		Fournier	2	2	2	
Caquin	1	1			Fremion	1	1		
Carré	1	1	1		Fromion	2	2		
Chabin	1	1	1		Gaucher	1	1		
Champault	1	1	1		Gaudelus	1			
Champion	4	4	3		Girard	5	5	5	
Charlon	3	3			Girault	3	3	3	
Chauveau	1	1			Grégoire	1	1	1	
Cheneault	1	1			Gressin	1	1	1	
Chenu	2	2	1		Guerry	1	1		
Cherrier	12	12	10		Hautin	2	2		
Chollet	2	2			Josserand	1	1		
Choquet	1	1	1		Jouannin	1	1	1	
Chotard	12	12	12		Joulin	10	10	9	
Compain	1	1	1		Joullin	1	1	1	
Cotat	1	1			Jourdain	1	1		
Crochet	12	12	10		Labaye	2	2	2	
Dagois	1	1			Lagneau	2	2	1	

Patronyme(s)	Nb	18	Czy		Patronyme(s)	Nb	18	Czy	
Lagrange	1	1			Pouillot	2	2	1	
Lasne	1	1			Rabouine	1	1		
Lavisse	1	1			Raffestin	3	3	2	
Lazard	1				Rasle	1	1	1	
Legond	1	1			Rebout	1	1		
Legras	1	1	1		Receveur	1			
Lerasle	1	1			Riffault	1	1	1	
Letour	1	1	1		Robineau	2	2	2	
Linard	2	2	2		Rosier	1	1		
Maître	1	1	1		Roy	1	1		
Mallet	2	2			Ruellet	1	1	1	
Maréchal	1	1	1		Ruteau	1	1		
Maurice	11	11	8		Sallé	2	2	2	
Mercier	1	1			Sautereau	5	5	5	
Migeon	4	4	4		Signoret	3	3	3	
Mignolet	1				Souciet	5	5	5	
Milhiet	1	1			Tabordet	1	1	1	
Millérioux	26	26	24		Tassin	1	1	1	
Millet	16	16	13		Terrasson	1	1		
Moreux	1	1			Thenier	1	1	1	
Morice	1	1			Thilier	1	1	1	
Naudet	1	1			Thillier	1	1	1	
Pascaud	1	1			Thirot	3	3	3	
Perdon	2	2	1		Thuane	1	1		
Pinson	10	10	7		Toupet	1	1	1	
Planchon	9	9	8		Vetois	1	1	1	
					Total	291	286	199	
					%	100	98,3	68,4	

122 patronymes de femme représentant 291 individus.

Les femmes nées dans le Cher représentent 98,3 % de ces femmes.

Les femmes nées à Crézancy-en-Sancerre représentent 68,4 % de ces femmes.

Les patronymes de femme les plus représentés sont :

Patronyme(s)	Nb	18	Czy	
Millérioux	26	26	24	
Millet	16	16	13	
Chotard	12	12	12	
Cherrier	12	12	10	
Crochet	12	12	10	
Joulin	10	10	9	
Maurice	11	11	8	
Planchon	9	9	8	
Pinson	10	10	7	
Beauvais	6	6	5	
Girard	5	5	5	
Sautereau	5	5	5	
Souciet	5	5	5	
Dauny	4	4	4	
Migeon	4	4	4	
Bonnin	3	3	3	
Champion	4	4	3	
Girault	3	3	3	
Signoret	3	3	3	
Thirot	3	3	3	

Répartitions par prénoms

Ces 70 prénoms composés de plus d'une occurrence représentent 222 individus soit 25,8 % de la population totale.

280 prénoms composés commencent par le prénom Marie, soit 32,5 % de la population de 861 individus.

243 prénoms composés féminins commencent par le prénom Marie, soit 56,5 % (430 individus).

37 prénoms composés masculins commencent par le prénom Marie, soit 8,6 % (431 individus).

Prénom(s)	Nb	Prénom(s)	Nb	Prénom(s)	Nb	Prénom(s)	Nb
Marie Louise	16	Georges	3	Jeanne Solange	2	Marie Renée	2
Marie	10	Louis Joseph	3	Joseph	2	Marie Rosalie Eugénie	2
Jean Baptiste	8	Marcel	3	Louis Auguste	2	Marie Rosalie Justine	2
Louis	8	Marie Augustine	3	Louis Célestin	2	Marie Sidonie	2
Marie Justine	7	Marie Constance	3	Lucien Marcel	2	Marie Victorine	2
Eugène	6	Marie Léontine	3	Madeleine	2	Maurice	2
Jean	6	Marie Louise Augustine	3	Marcelle	2	Micheline	2
Marie Eugénie	6	Marie Louise Pauline	3	Marie Adèle	2	Odette	2
Marie Rosalie	6	Paulin	3	Marie Céline	2	Pauline	2
Marie Alexandrine	5	Alexandre Joseph	2	Marie Clémence	2	Pierre Alexandre	2
René	5	Andrée	2	Marie Justine Rosalie	2	Pierre Paulin	2
François	4	Bernard Henri	2	Marie Laure	2	Raymond	2
Henri	4	Berthe	2	Marie Léontine Eugénie	2	Renée Jeanne	2
Jeanne	4	Constant	2	Marie Louise Arthémise	2	Rosalie	2
Marie Joséphine	4	Daniel Henri	2	Marie Louise Justine	2	Simone	2
Marie Louise Eugénie	4	Eugène Alexandre	2	Marie Lucienne	2	Solange	2
Alexandre	3	François Auguste	2	Marie Marguerite	2		
François Alexandre	3	Jeanne Fernande	2	Marie Pauline Augustine	2		

Statistiques sur les données complémentaires trouvées dans les archives

Des nouvelles versions de ce document seront réalisées suivant l'accès des archives en ligne pour compléter les données complémentaires. Cette partie de ce document sera modifiée.

Rappel :

Âge		Année		Femmes		Hommes		H + F	% Total	% Cumul	%Cumul inverse
Min.	Max.	Min.	Max.	Nb.	%	Nb	%	Nb			
0	9	1931	1922	44	47,3	49	52,7	93	10,8	10,8	100,0
10	19	1921	1912	54	47,4	60	52,6	114	13,2	24,0	89,2
20	29	1911	1902	43	43,9	55	56,1	98	11,4	35,4	76,0
30	39	1901	1892	45	57,7	33	42,3	78	9,1	44,5	64,6
40	49	1891	1882	73	59,8	49	40,2	122	14,2	58,7	55,5
50	59	1881	1872	53	42,1	73	57,9	126	14,6	73,3	41,3
60	69	1871	1862	62	56,4	48	43,6	110	12,8	86,1	26,7
70	79	1861	1852	43	46,7	49	53,3	92	10,7	96,7	13,9
80	89	1851	1842	12	44,4	15	55,6	27	3,1	99,9	3,3
90	99	1841	1832	1	100,0	0	0,0	1	0,1	100,0	0,1
0	99	1931	1832	430	49,9	431	50,1	861	100,0		

Les données complémentaires vont être traitées en tranche de dates, pour faire des comparaisons aux différents recensements existants et traités.

La première tranche les individus nés avant 1901.

La deuxième tranche les individus nés entre 1902 et 1921.

La troisième tranche les individus nés entre 1922 et 1931.

Statistiques sur les individus nés avant 1902

Ces individus ont entre 30 à 100 ans.

Attention : Seul le premier mariage est pris pour chacun des époux (un lieu et une date).

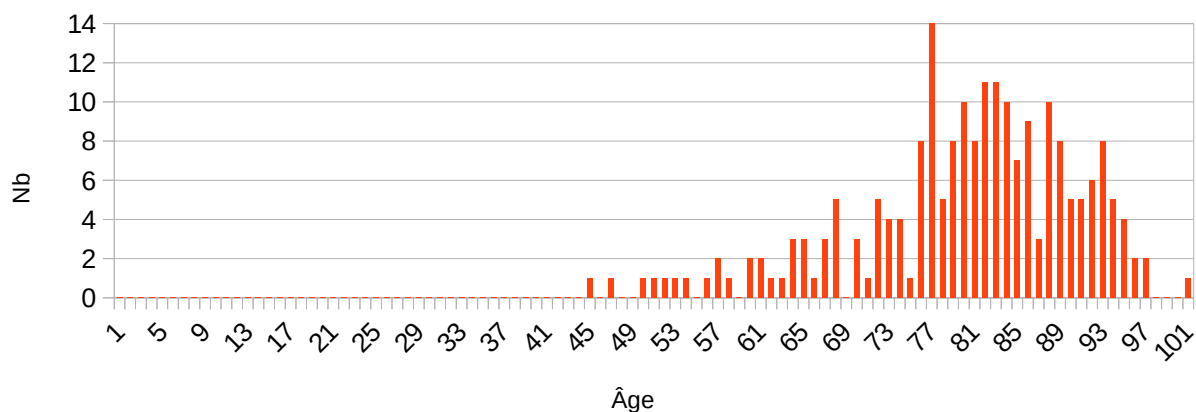
Répartition des Ages aux décès, aux mariages, au recensement

Âge décès	F	H	F + H	Âge décès	F	H	F + H	Âge décès	F	H	H + F
39		1	1	63	3	1	4	81	11	7	18
44	1	1	2	64	3	4	7	82	11	8	19
46	1	1	2	65	1	3	4	83	10	8	18
47		1	1	66	3	7	10	84	7	8	15
49	1	2	3	67	5	2	7	85	9	8	17
50	1		1	68		4	4	86	3	5	8
51	1		1	69	3	3	6	87	10	2	12
52	1		1	70	1	6	7	88	8	5	13
53	1	1	2	71	5	7	12	89	5	8	13
54		1	1	72	4	9	13	90	5	3	8
55	1		1	73	4	7	11	91	6	2	8
56	2	2	4	74	1	2	3	92	8	1	9
57	1	1	2	75	8	8	16	93	5		5
58		3	3	76	14	6	20	94	4		4
59	2	1	3	77	5	12	17	95	2		2
60	2	2	4	78	8	3	11	96	2		2
61	1	3	4	79	10	6	16	97		1	1
62	1	4	5	80	8	13	21	100	1		1
								Total	210	193	403

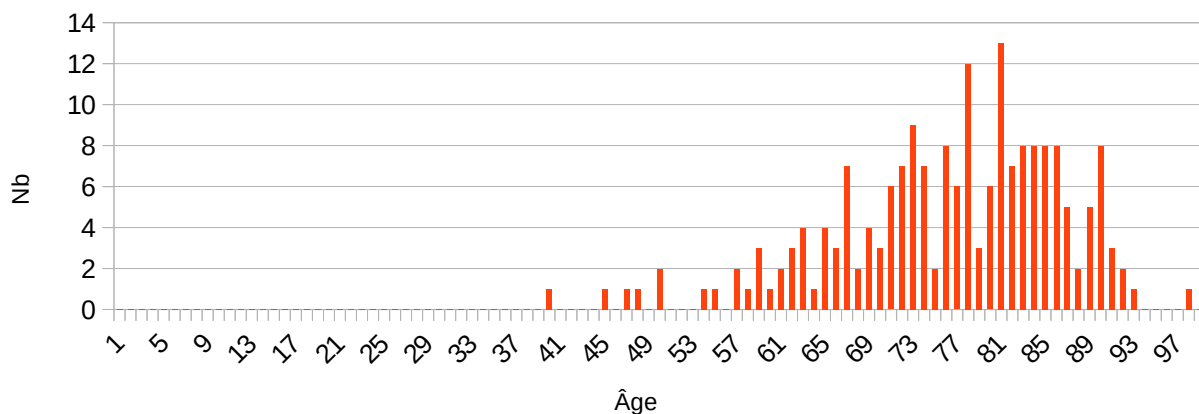
Âge mariage	F	H	F + H	Âge mariage	F	H	F + H	Âge mariage	F	H	H + F
15	1		1	26	11	27	38	37	1	5	6
16	1		1	27	10	27	37	38		1	1
17	7		7	28	13	28	41	39		2	2
18	16		16	29	6	18	24	41		1	1
19	18		18	30	7	17	24	42	1		1
20	28	1	29	31	10	10	20	44		3	3
21	31	1	32	32	2	14	16	45		4	4
22	44	7	51	33	2	5	7	47	1	1	2
23	31	13	44	34		10	10	50		1	1
24	16	20	36	35	1	4	5	53		1	1
25	14	25	39	36	3	2	5	68		1	1
								Total	275	249	524

- 1902 âge 30 ans et +	Âge décès			Âge mariage		
	F	H	F + H	F	H	H + F
Moyenne	79,1	75,2	77,2	23,3	28,9	26,0
Écart type	10,6	10,4	10,7	4,5	5,8	5,8
Nombre Info.	210	193	403	275	249	524
Population	289	267	556	289	267	556
% informations	72,7	72,3	72,5	95,2	93,3	94,2

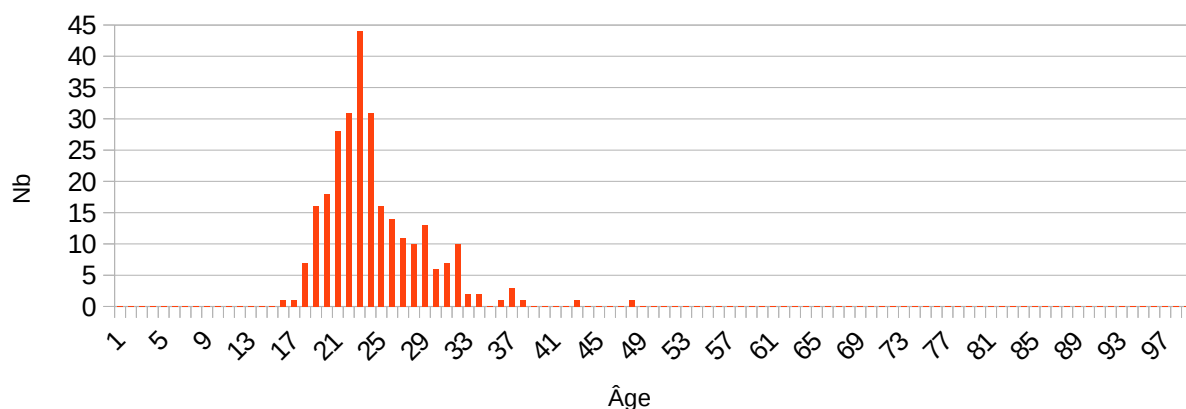
Âge aux décès des Femmes nées avant 1902 (1931)



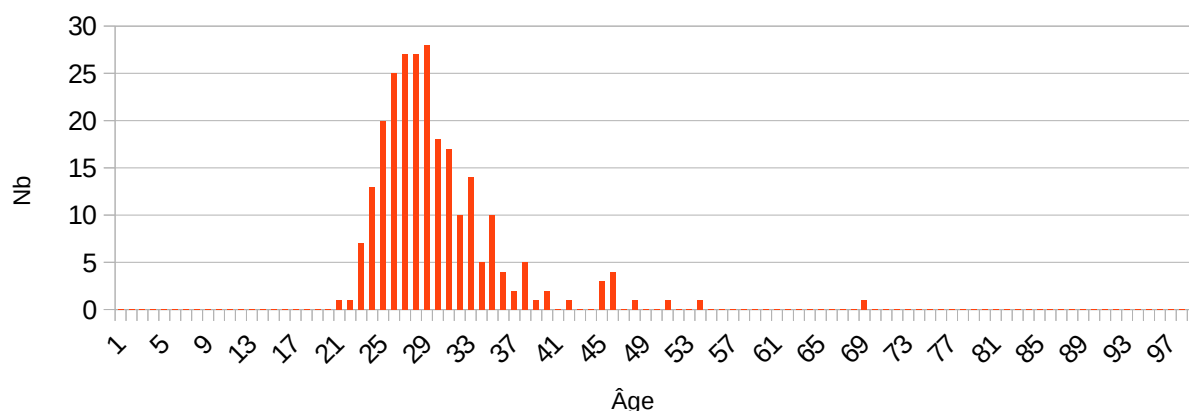
Âge au décès des Hommes nés avant 1902 (1931)



Âge au mariage des Femmes nées avant 1902 (1931)



Âge au mariage des Hommes nés avant 1902 (1931)



Répartition sur les lieux de décès et de mariage

Lieux de décès					
Département(s)	Commune(s)	F	H	H + F	%
Cantal (15)	Aurillac (15)	1		1	0,3
Charente (16)	Angoulême (16)	1		1	0,3
Cher (18) 326 HF, 92,9 %	Aix-d'Angillon (les) (18)	1		1	0,3
	Bannay (18)		1	1	0,3
	Bourges (18)	9	3	12	3,4
	Bué (18)	2		2	0,6
	Crézancy-en-Sancerre (18)	100	114	214	61,0

	Farges-Allichamps (18)		1	1	0,3
	Feux (18)	2	1	3	0,9
	Grossouvre (18)	1		1	0,3
	Henrichemont (18)	1	1	2	0,6
	Ivoy-le-Pré (18)	1	3	4	1,1
	Jalognes (18)	1	1	2	0,6
	Jars (18)	2		2	0,6
	Jussy-le-Chaudrier (18)	1	1	2	0,6
	Mehun-sur-Yèvre (18)	1		1	0,3
	Menetou-Râtel (18)	1	1	2	0,6
	Méry-ès-Bois (18)	2		2	0,6
	Montigny (18)	1		1	0,3
	Nérondes (18)		1	1	0,3
	Neuvy-Deux-Clochers (18)	1	3	4	1,1
	Saint-Martin-des-Champs (18)		1	1	0,3
	Saint-Satur (18)		1	1	0,3
	Sancerre (18)	39	16	55	15,7
	Thou (18)	1		1	0,3
	Veaugues (18)	3	7	10	2,8
	Verdigny (18)	1		1	0,3
Loire (42)	Saint-Etienne (42)		1	1	0,3
Loire-Atlantique (44)	Saint-Martin (44)		1	1	0,3
Loiret (45)	Saint-Jean-la-Ruelle (45)	1		1	0,3
Morbihan (56)	Vannes (56)	1		1	0,3
Nièvre (58)	Charité-sur-Loire (la) (58)	2	1	3	0,9
	Cosne-Cours-sur-Loire (58)	3	3	6	1,7
	Nevers (58)	1	1	2	0,6
Oise (60)	Mouy (60)	1		1	0,3
Haute-Savoie (74)	Massingy (74)	1		1	0,3
	Rumilly (74)		1	1	0,3
Yonne (89)	Avallon (89)	1		1	0,3
Essonne (91)	Sainte-Geneviève-des-Bois (91)	1		1	0,3
	Yerres (91)		1	1	0,3
Hauts-de-Seine (92)	Clichy-la-Garenne (92)	1		1	0,3
	Total	186	165	351	100,0
Nb de communes : 41	Sur une population	289	267	556	
Nb de départements : 13	%	64,4	61,8	63,1	

Lieux de mariage					
Département(s)	Commune(s)	F	H	H + F	%
Cher (18)	Bannay (18)	1	1	2	0,4

504 HF, 96,4 %	Barlieu (18)	1	1	2	0,4
	Blancafort (18)	1	1	2	0,4
	Blet (18)	2	1	3	0,6
	Brécy (18)	1	1	2	0,4
	Bué (18)		1	1	0,2
	Crézancy-en-Sancerre (18)	217	192	409	78,2
	Humbligny (18)	1	2	3	0,6
	Ivoy-le-Pré (18)	2	2	4	0,8
	Jalognes (18)	5	2	7	1,3
	Jars (18)	1		1	0,2
	Menetou-Râtel (18)	6	6	12	2,3
	Mery-es-Bois (18)	1		1	0,2
	Montigny (18)	2	3	5	1,0
	Morogues (18)	1	1	2	0,4
	Neuilly-en-Sancerre (18)	2	1	3	0,6
	Neuvy-Deux-Clochers (18)	4	4	8	1,5
	Oizon (18)	1	1	2	0,4
	Rians (18)	1	1	2	0,4
	Saint-Martin-des-Champs (18)		1	1	0,2
	Sancerre (18)	2	3	5	1,0
	Sens-Beaujeu (18)	6	5	11	2,1
	Sury-en-Vaux (18)	1	2	3	0,6
	Thou (18)	1	1	2	0,4
	Veaugues (18)	2	2	4	0,8
Verdigny (18)	1	1	2	0,4	
Vignoux-sur-Barangeon (18)	1		1	0,2	
Vinon (18)	3	1	4	0,8	
Nièvre (58)	Cosne-Cours-sur-Loire (58)	2	1	3	0,6
	Nevers (58)	1	2	3	0,6
Puy-de-Dôme (63)	Clermont-Ferrand (63)	1	1	2	0,4
Haute-Savoie (74)	Annecy (74)	1	1	2	0,4
Paris (75)	Paris 10e (75)	1	1	2	0,4
	Paris 13e (75)		1	1	0,2
	Paris 18e (75)		1	1	0,2
	Paris 1e (75)	1	1	2	0,4
Hauts-de-Seine (92)	Asnières-sur-Seine (92)		1	1	0,2
Val-de-Marne (94)	Ivry-sur-Seine (94)	1	1	2	0,4
	Total	275	248	523	100,0
Nb de communes : 38	Sur une population	289	267	556	
Nb de départements : 7	%	95,2	92,9	94,1	

Répartition dans les autres recensements

Les individus sont présents dans les recensements de Crézancy-en-Sancerre de :

Recensements	F	%	H	%	
1931	7	2,4	12	4,5	36 HF, 6,5 %
1931-1936	4	1,4	4	1,5	
1931-1936-1946	6	2,1	3	1,1	
1926-1931	5	1,7	4	1,5	9 HF
1926-1931-xxxx-1946	1	0,3		0,0	
1926-1931-1936	5	1,7	3	1,1	18 HF, 3,2 %
1926-1931-1936-1946	7	2,4	3	1,1	
1921-1926-1931	2	0,7	4	1,5	24 HF, 4,3 %
1921-1926-1931-1936	2	0,7	1	0,4	
1921-1926-1931-1936-1946	7	2,4	8	3,0	
1911-1921-1926-1931	1	0,3	1	0,4	17 HF, 3,1 %
1911-1921-1926-1931-1936		0,0	1	0,4	
1911-1921-1926-1931-1936-1946	9	3,1	7	2,6	
1911-xxxx-xxxx-1931-1936-1946		0,0	1	0,4	
1906-1911-1921-1926-1931	2	0,7	3	1,1	23 HF, 4,1 %
1906-1911-1921-1926-1931-1936	2	0,7	4	1,5	
1906-1911-1921-1926-1931-1936-1946	9	3,1	3	1,1	
1906-1911-xxxx-1926-1931-1936-1946			1	0,4	3 HF
1906-1911-xxxx-1926-1931	1	0,3			
1906-xxxx-xxxx-1926-1931	1	0,3			
1901-1906-1911-1921-1926-1931	2	0,7	2	0,7	49 HF, 8,8 %
1901-1906-1911-1921-1926-1931-1936	6	2,1	5	1,9	
1901-1906-1911-1921-1926-1931-1936-1946	19	6,6	15	5,6	
1901-1906-1911-xxxx-1926-1931-1936	1	0,3			10 HF, 1,8 %
1901-1906-1911-xxxx-1926-1931-1936-1946			2	0,7	
1901-1906-xxxx-1921-1926-1931			1	0,4	
1901-1906-xxxx-1921-1926-1931-1936-1946	5	1,7			
1901-1906-xxxx-xxxx-xxxx-1931			1	0,4	
1901-xxxx-xxxx-1921-xxxx-1931-xxxx-1946			1	0,4	2 HF
1901-xxxx-xxxx-1921-1926-1931-1936-1946	1	0,3		2,0	
1891-1901-1906-1911-1921-1926-1931	9	3,1	8	3,0	108 HF, 19,4 %
1891-1901-1906-1911-1921-1926-1931-1936	17	5,9	16	6,0	
1891-1901-1906-1911-1921-1926-1931-1936-1946	36	12,5	22	8,2	
1891-1901-1906-1911-1921-xxxx-1931-1936-1946	1	0,3			1 HF
1891-1901-1906-1911-xxxx-1926-1931-1936	1	0,3	1	0,4	6 HF
1891-1901-1906-1911-xxxx-1926-1931-1936-1946	1	0,3			

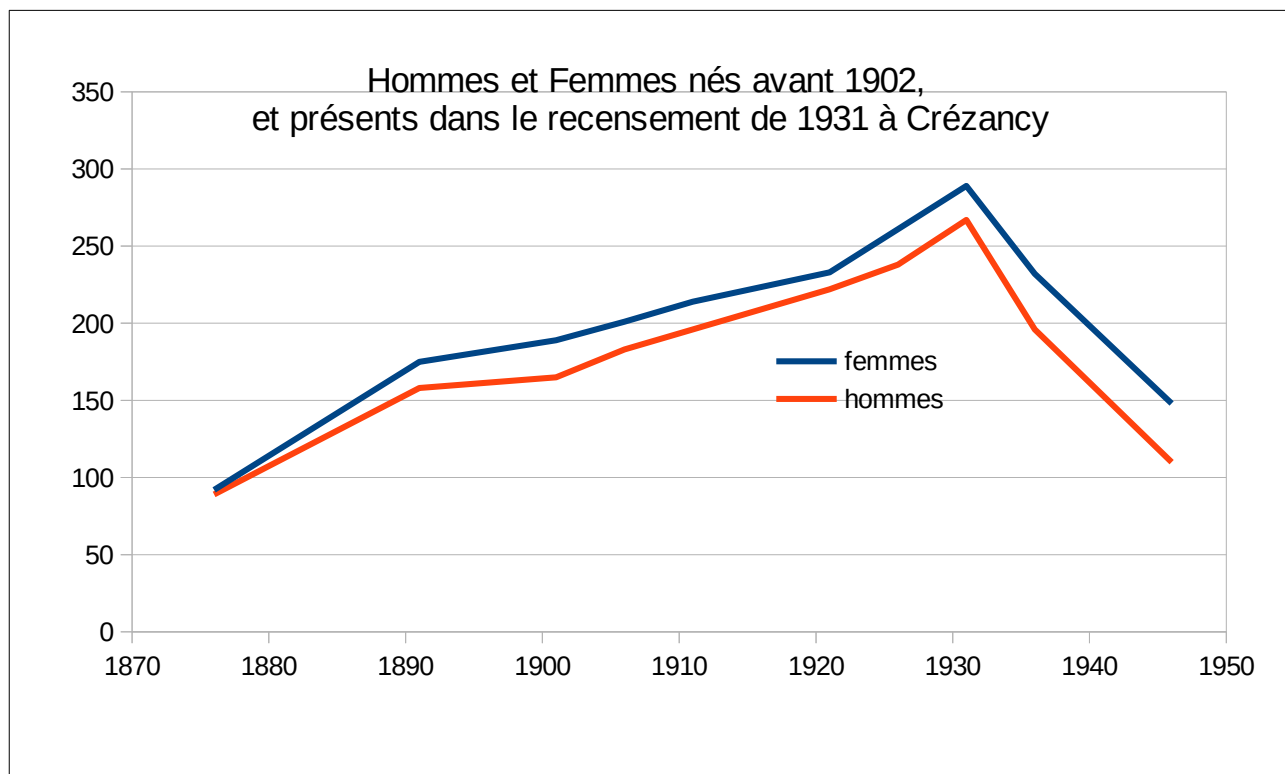
1891-1901-1906-1911-xxxx-xxxx-1931-1936-1946	2	0,7		0,0	
1891-1901-1906-xxxx-1921-1926-1931			1	0,4	9 HF
1891-1901-1906-xxxx-1921-1926-1931-1936			2	0,7	
1891-1901-1906-xxxx-1921-1926-1931-1936-1946	2	0,7	4	1,5	
1891-1901-xxxx-1911-1921-1926-1931			2	0,7	11 HF, 2,0 %
1891-1901-xxxx-1911-1921-1926-1931-1936			2	0,7	
1891-1901-xxxx-1911-1921-1926-1931-1936-1946	5	1,7	2	0,7	
1891-1901-xxxx-xxxx-1921-1926-1931	1	0,3			7 HF
1891-1901-xxxx-xxxx-1921-1926-1931-1936-1946	2	0,7	3	1,1	
1891-1901-xxxx-xxxx-1921-xxxx-1931-1936			1	0,4	
1891-1901-xxxx-xxxx-xxxx-1926-1931-1936-1946			1	0,4	3 HF
1891-1901-xxxx-xxxx-xxxx-xxxx-1931	1	0,3			
1891-1901-xxxx-xxxx-xxxx-xxxx-1931-1936	1	0,3			
1891-xxxx-1906-1911-1921-1926-1931			3	1,1	19 HF, 3,4 %
1891-xxxx-1906-1911-1921-1926-1931-1936	2	0,7	3	1,1	
1891-xxxx-1906-1911-1921-1926-1931-1936-1946	2	0,7	8	3,0	
1891-xxxx-1906-1911-1921-xxxx-1931-1936-1946			1	0,4	
1891-xxxx-xxxx-1911-1921-1926-1931-1936	2	0,7		0,0	6 HF
1891-xxxx-xxxx-1911-1921-1926-1931-1936-1946	1	0,3	1	0,4	
1891-xxxx-xxxx-1911-xxxx-xxxx-1931-1936-1946			1	0,4	
1891-xxxx-xxxx-xxxx-1921-1926-1931			2	0,7	7 HF
1891-xxxx-xxxx-xxxx-1921-1926-1931-1936			1	0,4	
1891-xxxx-xxxx-xxxx-1921-1926-1931-1936-1946	2	0,7		0,0	
1891-xxxx-xxxx-xxxx-xxxx-1926-1931-1936	1	0,3	2	0,7	4 HF
1891-xxxx-xxxx-xxxx-xxxx-1926-1931-1936-1946	1	0,3			
1891-xxxx-xxxx-xxxx-xxxx-xxxx-1931-1936	1	0,3	1	0,4	3 HF
1891-xxxx-xxxx-xxxx-xxxx-xxxx-1931-1936-1946	1	0,3			
1876-1891-1901-1906-1911-1921-1926-1931	12	4,2	20	7,5	120 HF, 21,6 %
1876-1891-1901-1906-1911-1921-1926-1931-1936	33	11,4	24	9,0	
1876-1891-1901-1906-1911-1921-1926-1931-1936-1946	18	6,2	13	4,9	
1876-1891-1901-1906-1911-1921-1926-1931-xxxx-1946	1	0,3			3 HF
1876-1891-1901-1906-1911-xxxx-1926-1931-1936	1	0,3			
1876-1891-1901-1906-1911-xxxx-xxxx-1931	1	0,3			
1876-1891-1901-1906-xxxx-1921-1926-1931-1936-1946	1	0,3			3 HF
1876-1891-1901-1906-xxxx-xxxx-1926-1931	1	0,3			
1876-1891-1901-1906-xxxx-xxxx-xxxx-1931-1936-1946	1	0,3			
1876-1891-1901-xxxx-1911-1921-1926-1931-1936	1	0,3	1	0,4	4 HF
1876-1891-1901-xxxx-1911-1921-1926-1931-1936-1946	1	0,3	1	0,4	
1876-1891-1901-xxxx-xxxx-1921-1926-1931	1	0,3		0,0	2 HF
1876-1891-1901-xxxx-xxxx-1921-1926-1931-1936-1946		0,0	1	0,4	

1876-1891-xxxx-1906-1911-1921-1926-1931	1	0,3			10 HF, 1,8 %
1876-1891-xxxx-1906-1911-1921-1926-1931-1936	2	0,7	4	1,5	
1876-1891-xxxx-1906-1911-1921-1926-1931-1936-1946	2	0,7	1	0,4	
1876-1891-xxxx-xxxx-1911-1921-1926-1931	1	0,3			5 HF
1876-1891-xxxx-xxxx-1911-1921-1926-1931-1936	2	0,7	1	0,4	
1876-1891-xxxx-xxxx-1911-1921-1926-1931-1936-1946			1	0,4	
1876-1891-xxxx-xxxx-xxxx-1921-xxxx-1931-1936-1946			1	0,4	6 HF
1876-1891-xxxx-xxxx-xxxx-xxxx-1926-1931	1	0,3	1	0,4	
1876-1891-xxxx-xxxx-xxxx-xxxx-xxxx-1931	1	0,3			
1876-1891-xxxx-xxxx-xxxx-xxxx-xxxx-1931-1936			1	0,4	
1876-1891-xxxx-xxxx-xxxx-xxxx-xxxx-1931-1936-1946	1	0,3			
1876-xxxx-1901-1906-1911-1921-1926-1931	2	0,7	4	1,5	17 HF
1876-xxxx-1901-1906-1911-1921-1926-1931-1936	1	0,3	5	1,9	
1876-xxxx-1901-1906-1911-1921-1926-1931-1936-1946	1	0,3	3	1,1	
1876-xxxx-1901-1906-xxxx-1921-1926-1931-1936			1	0,4	
1876-xxxx-xxxx-1906-1911-1921-1926-1931-1936	1	0,3	1	0,4	4 HF
1876-xxxx-xxxx-1906-1911-1921-1926-1931-1936-1946	1	0,3	1	0,4	
1876-xxxx-xxxx-xxxx-1911-1921-1926-1931	1	0,3			2 HF
1876-xxxx-xxxx-xxxx-1911-1921-1926-1931-1936-1946			1	0,4	
1876-xxxx-xxxx-xxxx-xxxx-1921-1926-1931	1	0,3			1 HF
1876-xxxx-xxxx-xxxx-xxxx-xxxx-1926-1931			1	0,4	4 HF
1876-xxxx-xxxx-xxxx-xxxx-xxxx-1926-1931-1936			1	0,4	
1876-xxxx-xxxx-xxxx-xxxx-xxxx-1926-1931-1936-1946	1	0,3			
1876-xxxx-xxxx-xxxx-xxxx-xxxx-xxxx-1931-1936			1	0,4	
Total	289	100,0	267	100,0	

Si xxxx : individu non présent à ce recensement.
100 groupes sont présents

Pour 100 % des individus présent pour 1931, ci-dessous le tableau des individus de plus de 30 ans à chaque recensement.

		1876	1891	1901	1906	1911	1921	1926	1931	1936	1946
F	Nb	92	175	189	201	214	233	261	289	232	148
	%	31,8	60,6	65,4	69,6	74,0	80,6	90,3	100,0	80,3	51,2
H	Nb	89	158	165	183	196	222	238	267	196	110
	%	33,3	59,2	61,8	68,5	73,4	83,1	89,1	100,0	73,4	41,2



Statistiques sur les individus nés entre 1902 et 1921

Ces individus ont entre 10 à 29 ans.

Attention : Seul le premier mariage est pris pour chacun des époux (un lieu et une date).

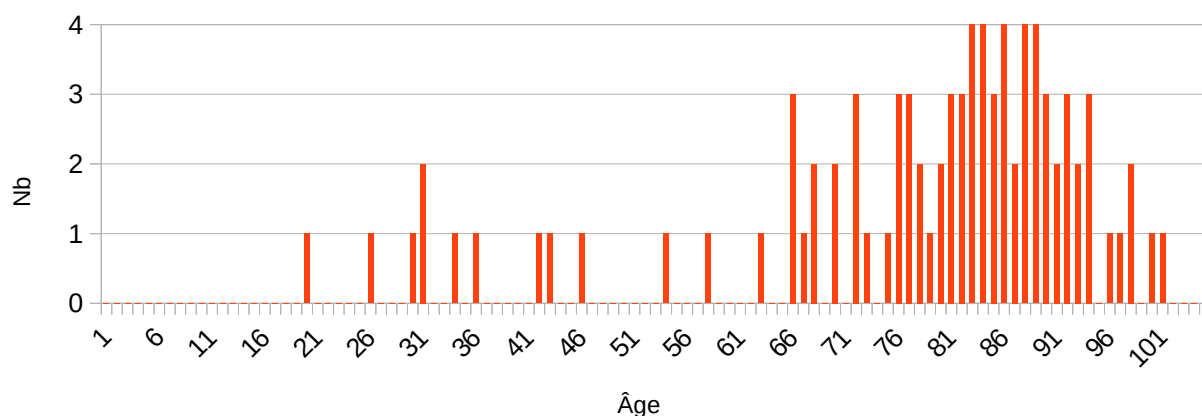
Répartition des Ages aux décès, aux mariages, au recensement

Âge décès	F	H	F + H	Âge décès	F	H	F + H	Âge décès	F	H	H + F
14		1	1	56		1	1	81	3	1	4
19	1		1	57	1	2	3	82	4	5	9
21		1	1	58		3	3	83	4	5	9
23		2	2	59		1	1	84	3	2	5
25	1	1	2	61		3	3	85	4	3	7
27		1	1	62	1	1	2	86	2	3	5
28		2	2	64		2	2	87	4	1	5
29	1	1	2	65	3	7	10	88	4	1	5
30	2		2	66	1		1	89	3	1	4
31		1	1	67	2	3	5	90	2	4	6
32		2	2	68		1	1	91	3	2	5
33	1	1	2	69	2		2	92	2	1	3
35	1		1	71	3	3	6	93	3	1	4
41	1		1	72	1	2	3	94		1	1
42	1		1	73		2	2	95	1	4	5
43		1	1	74	1	1	2	96	1	1	2
44		2	2	75	3	3	6	97	2		2
45	1		1	76	3	5	8	99	1		1
50		1	1	77	2	3	5	100	1		1
51		1	1	78	1	2	3	104	1		1
53	1		1	79	2	2	4	Total	88	109	197
55		4	4	80	3	4	7				

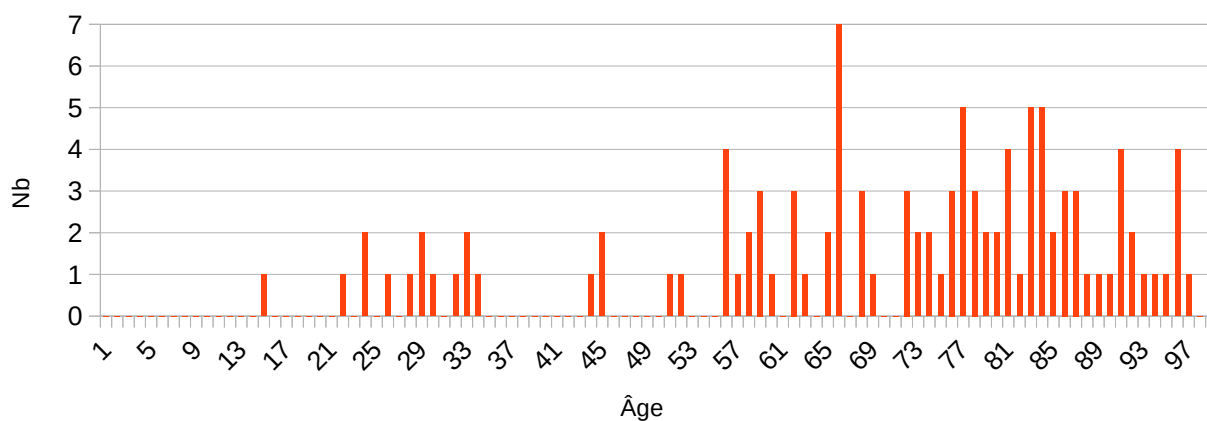
Âge mariage	F	H	F + H	Âge mariage	F	H	F + H	Âge mariage	F	H	H + F
16	2		2	26	4	4	8	36		1	1
17	3		3	27	4	9	13	37		1	1
18	1		1	28	5	5	10	40		1	1
19	5	1	6	29	1	2	3	45	1		1
20	7	2	9	30	2	3	5	48	1		1
21	7	4	11	31	1	3	4	49		2	2
22	10	1	11	32		2	2	54	1		1
23	7	12	19	33		2	2	64		1	1
24	10	11	21	34	2	3	5	Total	80	83	163
25	6	11	17	35		2	2				

1902 - 1921 âge 10 ans et 29 ans	Âge décès			Âge mariage		
	F	H	F + H	F	H	H + F
Moyenne	76,3	68,7	72,1	24,3	27,5	25,9
Écart type	18,5	19,9	19,6	6,2	6,8	6,7
Nombre Info.	88	109	197	80	83	163
Population	97	115	212	97	115	212
% informations	90,7	94,8	92,9	82,5	72,2	76,9

Âge au décès des Femmes nées entre 1902 et 1921 (1931)



Âge au décès des Hommes nés entre 1902 et 1921 (1931)



Répartition sur les lieux de décès et de mariage

Lieux de décès					
Département(s)	Commune(s)	F	H	H + F	%
Allier (03)	Varennes-sur-Allier (03)		1	1	0,5
	Vichy (03)	1		1	0,5
Cher (18) 147 HF, 75,8 %	Aix-d'Angillon (les) (18)	1		1	0,5
	Aubigny-sur-Nère (18)	1		1	0,5
	Azy (18)		1	1	0,5
	Bourges (18)	26	22	48	24,7
	Cosne-Cour-sur-Loire (18)	1		1	0,5
	Crézancy-en-Sancerre (18)	10	35	45	23,2
	Garigny (18)		1	1	0,5
	Henrichemont (18)	2		2	1,0
	Jalognes (18)		1	1	0,5
	Menetou-Râtel (18)	1		1	0,5
	Morogues (18)		1	1	0,5
	Neuvy-sur-Barangeon (18)	1		1	0,5
	Nohant-en-Goût (18)		1	1	0,5
	Saint-Amand-Montrond (18)	1		1	0,5
	Saint-Doulchard (18)	1	1	2	1,0
	Saint-Germain-du-Puy (18)		1	1	0,5
	Saint-Satur (18)	2	1	3	1,5
	Sancerre (18)	16	10	26	13,4
	Sens-Beaujeu (18)		1	1	0,5
	Sury-en-Vaux (18)		2	2	1,0
	Sury-ès-Bois (18)	1		1	0,5
	Torteron (18)	1		1	0,5
	Vailly-sur-Sauldre (18)		1	1	0,5
Veaugues (18)		1	1	0,5	
Vierzon (18)	2		2	1,0	
Côte-d'Or (21)	Dijon (21)	1		1	0,5
	Vitteaux (21)	1		1	0,5
Eure-et-Loire (28)	Chateaudun (28)		1	1	0,5
Loir-et-Cher (41)	Blois (41)	1		1	0,5
Loire (42)	Firminy (42)		1	1	0,5
Loiret (45)	Chapelle-Saint-Mesmin (la) (45)		1	1	0,5
	Ferté-Saint-Aubin (la) (45)	1		1	0,5
	Gien (45)	1	1	2	1,0
	Orléans (45)	1	1	2	1,0

Lot-et-Garonne (47)	Agen (47)		1	1	0,5
Haute-Marne (52)	Langres (52)		1	1	0,5
Nièvre (58)	Charité-sur-Loire (la) (58)		2	2	1,0
	Cosne-Cours-sur-Loire (58)	6	9	15	7,7
	Nevers (58)	1	2	3	1,5
	Ouagne (58)	1		1	0,5
	Pougues-les-Eaux (58)		1	1	0,5
Pas-de-Calais (62)	Belle-et-Houllefort (62)	1		1	0,5
Haut-Rhin (68)	Colmar (68)		1	1	0,5
Rhône (69)	Bron (69)		1	1	0,5
Paris (75)	Paris 13e (75)		1	1	0,5
	Paris 14e (75)		2	2	1,0
Var (83)	Seyne-sur-Mer (83)	1		1	0,5
Yonne (89)	Sommecaise (89)		1	1	0,5
Hauts-de-Seine (92)	Saint-Cloud (92)	1		1	0,5
Val-de-Marne (94)	Perreux-sur-Marne (le) (94)	1		1	0,5
	Total	86	108	194	100,0
Nb de communes : 52	Sur une population	97	115	212	
Nb de départements : 18	%	88,7	93,9	91,5	

Lieux de mariage					
Département(s)	Commune(s)	F	H	H + F	%
Cher (18) 149 HF, 93,1 %	Aubigny-sur-Nère (18)	1		1	0,6
	Azy (18)		1	1	0,6
	Bengy-sur-Craon (18)		1	1	0,6
	Bourges (18)	2		2	1,3
	Bué (18)	1	3	4	2,5
	Chapelotte (la) (18)		1	1	0,6
	Crézancy-en-Sancerre (18)	59	37	96	60,0
	Groises (18)	2		2	1,3
	Henrichemont (18)	1		1	0,6
	Humbligny (18)		1	1	0,6
	Ivoy-le-Pré (18)	1		1	0,6
	Léré (18)		1	1	0,6
	Lunery (18)		1	1	0,6
	Menetou-Râtel (18)	1	6	7	4,4
	Menetou-Salon (18)		1	1	0,6
	Méry-ès-Bois (18)	1		1	0,6
	Montigny (18)	1	3	4	2,5
	Morogues (18)	1		1	0,6
	Moulin-sur-Yèvre (18)		1	1	0,6
Nérondes (18)	1		1	0,6	

	Neuilly-en-Sancerre (18)		2	2	1,3
	Neuvy-Deux-Clochers (18)		1	1	0,6
	Saint-Amand-Montrond (18)		1	1	0,6
	Saint-Satur (18)		1	1	0,6
	Sancerre (18)		1	1	0,6
	Sens-Beaujeu (18)	1	5	6	3,8
	Sury-en-Vaux (18)	1	2	3	1,9
	Sury-ès-Bois (18)	1		1	0,6
	Veaugues (18)		3	3	1,9
	Vignoux-sur-Barangeon (18)		1	1	0,6
Loire (42)	Saint-Etienne (42)		1	1	0,6
Nièvre (58)	Nevers (58)		2	2	1,3
	Tracy (58)		1	1	0,6
Pas-de-Calais (62)	Lens (62)	1		1	0,6
Paris (75)	Paris 16e (75)	1		1	0,6
	Paris 17e (75)	1		1	0,6
	Paris 8e (75)		1	1	0,6
	Paris 9e (75)	1		1	0,6
Hauts-de-Seine (92)	Montrouge (92)		1	1	0,6
Pays Étrangers (99)	Casablanca, Maroc (99)		1	1	0,6
	Total	79	81	160	100,0
Nb de communes : 40	Sur une population	97	115	212	
Nb de départements : 7	%	81,4	70,4	75,5	

Répartition dans les autres recensements

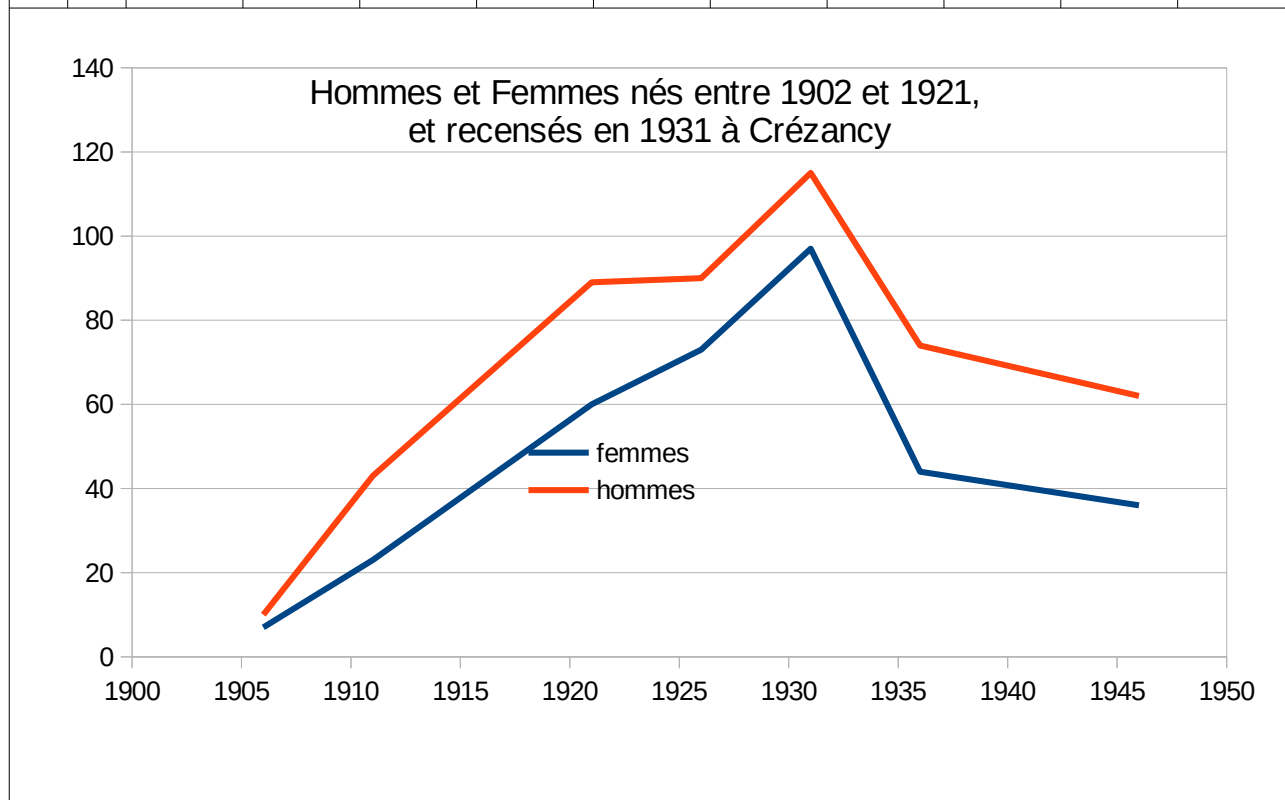
Les individus sont présents dans les recensements de Crézancy-en-Sancerre de :

Recensements	F	%	H	%	
1931	11	11,3	7	6,1	35 HF, 16,5 %
1931-1936	3	3,1	5	4,3	
1931-1936-1946	5	5,2	4	3,5	
1926-1931	9	9,3	3	2,6	24 HF, 11,3 %
1926-1931-1936-1946	7	7,2	5	4,3	
1926-1931-xxxx-1946	1	1,0			
1921-1926-1931	17	17,5	11	9,6	79 HF, 37,3 %
1921-1926-1931-1936	6	6,2	11	9,6	
1921-1926-1931-1936-1946	13	13,4	21	18,3	
1921-1926-1931-xxxx-1946	1	1,0	4	3,5	5 HF
1921-xxxx-1931	1	1,0			2 HF
1921-xxxx-1931-xxxx-1946			1	0,9	
1911-1921-1926-1931	6	6,2	8	7,0	37 HF, 17,5 %
1911-1921-1926-1931-1936	1	1,0	4	3,5	
1911-1921-1926-1931-1936-1946	3	3,1	15	13,0	
1911-1921-1926-1931-xxxx-1946	2	2,1	2	1,7	4 HF,
1911-1921-xxxx-1931	2	2,1	2	1,7	7 HF, 3,3 %
1911-1921-xxxx-1931-1936	1	1,0			
1911-1921-xxxx-1931-1936-1946	1	1,0	1	0,9	
1911-xxxx-1926-1931			1	0,9	1 HF
1906-1911-1921-1926-1931	3	3,1			11 HF, 5,2 %
1906-1911-1921-1926-1931-1936	1	1,0			
1906-1911-1921-1926-1931-1936-1946	2	2,1	5	4,3	
1906-1911-1921-xxxx-1931			1	0,9	4 HF
1906-1911-1921-xxxx-1931-1936-1946			3	2,6	
1906-1911-xxxx-1926-1931-1936-1946	1	1,0			2 HF
1906-1911-xxxx-xxxx-1931-xxxx-1946			1	0,9	
	97	100,0	115	100,0	

Si xxxx : individu non présent à ce recensement.

Pour 100 % des individus présent pour 1931, ci-dessous le tableau des individus de 20 à 29 ans à chaque recensement.

		1876	1891	1901	1906	1911	1921	1926	1931	1936	1946
F	Nb				7	23	60	73	97	44	36
	%				7,2	23,7	61,9	75,3	100,0	45,4	37,1
H	Nb				10	43	89	90	115	74	62
	%				8,7	37,4	77,4	78,3	100,0	64,3	53,9



Statistiques sur les individus entre 1922 et 1931

Ces individus ont entre 0 à 9 ans.

Attention : Seul le premier mariage est pris pour chacun des époux (un lieu et une date).

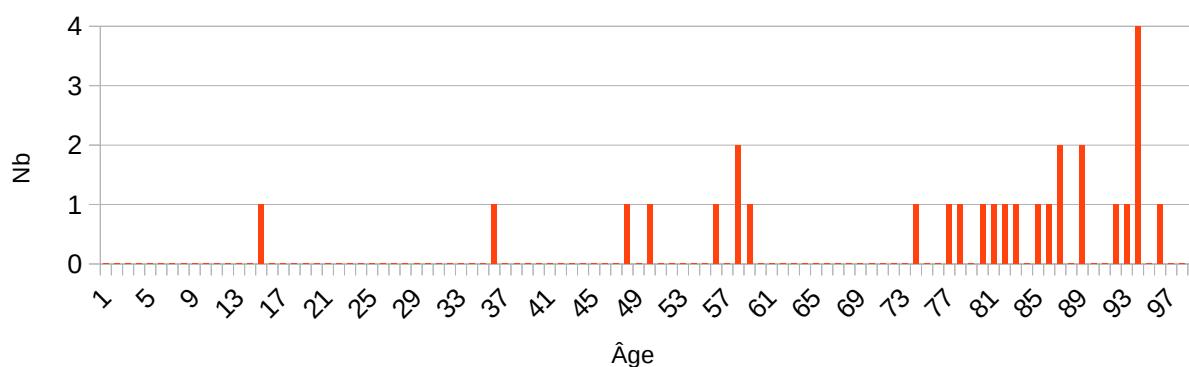
Répartition des Ages aux décès, aux mariages, au recensement

Âge décès	F	H	F + H	Âge décès	F	H	F + H	Âge décès	F	H	H + F
14	1		1	68		1	1	85	1		1
20		1	1	69		1	1	86	2	2	4
26		2	2	72		3	3	87		1	1
35	1		1	73	1	1	2	88	2	1	3
47	1	1	2	75		1	1	89		2	2
49	1		1	76	1		1	90		1	1
52		1	1	77	1		1	91	1		1
55	1	2	3	78		1	1	92	1		1
57	2		2	79	1	2	3	93	4	1	5
58	1	1	2	80	1		1	94		1	1
61		1	1	81	1		1	95	1		1
65		2	2	82	1	1	2	Total	28	34	62
66		1	1	84	1	2	3				

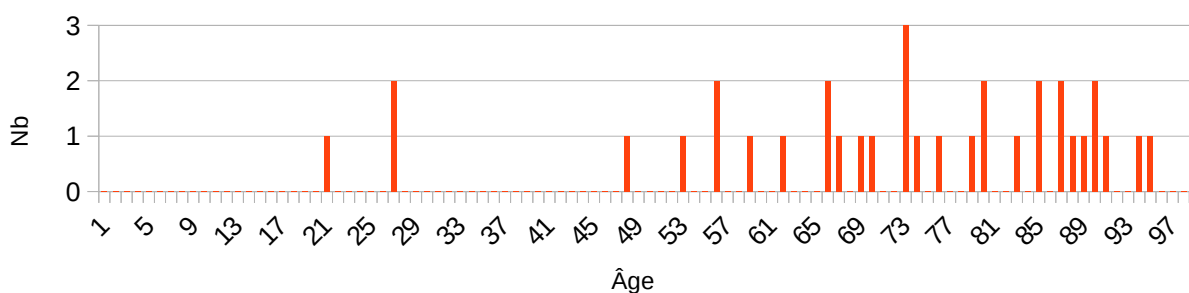
Âge mariage	F	H	F + H	Âge mariage	F	H	F + H	Âge mariage	F	H	H + F

1922 - 1931 âge 0 an à 9 ans	Âge décès			Âge mariage		
	F	H	F + H	F	H	H + F
Moyenne	74,5	70,1	72,1	20,5	24,3	22,4
Écart type	20,4	19,2	19,7	2,4	3,3	3,4
Nombre Info.	28	34	62	6	6	12
Population	44	49	93	44	49	93
% informations	63,6	69,4	66,7	13,6	12,2	12,9

Âge au décès des Femmes nées entre 1922 et 1931 (1931)



Âge au décès des Hommes nés entre 1921 et 1931 (1931)



Répartition sur les lieux de décès et de mariage

Lieux de décès					
Département(s)	Commune(s)	F	H	H + F	%
Charente-Maritime (17)	Rochelle (1a) (17)		1	1	1,6
Cher (18)	Bourges (18)	8	9	17	27,9

46 HF, 75,4 %	Crézancy-en-Sancerre (18)	4	7	11	18,0
	Mehun-sur-Yèvre (18)	1		1	1,6
	Noyer (le) (18)	1		1	1,6
	Saint-Amand-Montrond (18)		1	1	1,6
	Sancerre (18)	7	6	13	21,3
	Sury-en-Vaux (18)	1		1	1,6
	Vierzon (18)		1	1	1,6
Eure-et-Loire (28)	Vernouillet (28)	1		1	1,6
Indre-et-Loire (37)	Tours (37)		1	1	1,6
Loiret (45)	Orléans (45)		1	1	1,6
	Saran (45)	1		1	1,6
Nièvre (58)	Charité-sur-Loire (la) (58)	1		1	1,6
	Cosne-Cours-sur-Loire (58)	2	2	4	6,6
	Nevers (58)		2	2	3,3
Paris (75)	Paris 15e (75)		1	1	1,6
Seine-Saint-Denis (73)	Villepinte (93)	1		1	1,6
Pays Étrangers (99)	Tkap Nuri, Asie		1	1	1,6
	Total	28	33	61	100,0
Nb de communes : 19	Sur une population	44	49	93	
Nb de départements : 9	%	63,6	67,3	65,6	

Lieux de mariage					
Département(s)	Commune(s)	F	H	H + F	%
Cher (18) 12 HF, 100 %	Asnières-les-Bourges (18)		1	1	8,3
	Crézancy-en-Sancerre (18)	6	2	8	66,7
	Humbligny (18)		1	1	8,3
	Sens-Beaujeu (18)		2	2	16,7
	Total	6	6	12	100,0
Nb de communes : 4	Sur une population	44	49	93	
Nb de départements : 1	%	13,6	12,2	12,9	

Répartition dans les autres recensements

Les individus sont présents dans les recensements de Crézancy-en-Sancerre de :

Recensements	F	%	H	%	
1931	17	38,6	5	10,2	55 HF, 59,1 %
1931-1936	3	6,8	8	16,3	
1931-1936-1946	12	27,3	10	20,4	
1926-1931	1	2,3	9	18,4	38 HF, 10,9 %
1926-1931-1936	4	9,1	8	16,3	
1926-1931-1936-1946	7	15,9	9	18,4	
	44	100,0	49	100,0	

Si xxxx : individu non présent à ce recensement.

Historique du document

Édition n°1 du 3 décembre 2023

Original

Table des matières

Informations sur le recensement.....	2
RÉCAPITULATIF DU RECENSEMENT NOMINATIF.....	4
A. Tableau récapitulatif de la population inscrite sur la liste nominative et répartition de cette population en population agglomérée et population éparsée.....	4
B. Tableau récapitulatif de la population comptées à part en exécution de l'article 2 du décret du 31 octobre 1930.....	5
Informations sur le recensement.....	6
Problème sur le récapitulatif.....	6
Problèmes de saisie.....	6
Doublons.....	6
Lieux de naissance.....	8
Les pensionnaires.....	8
Les nourrissons.....	8
Liste des personnalités.....	9
Le Maire :.....	9
Le Curé :.....	9
Le Garde-Champêtre :.....	9
L'Instituteur :.....	9
Les personnes remarquables :.....	10
Employeurs :.....	10
Répartition des ménages par lieu et par maison.....	11
Répartition des ménages par lieu et nombre de personnes par maison.....	12
Répartition des familles monoparentales, des couples non mariés.....	13
Répartition des ménages par lieu et type et nombre de générations.....	14
Répartition par type de personnes.....	16
Tableau récapitulatif :.....	19
Représentation par sexe et génération :.....	19
Répartition suivant l'âge.....	20
Répartitions des enfants scolarisés :.....	22
Mois de naissance :.....	23
Répartitions par décennie.....	23
Répartition suivant le lieu de naissance.....	26
Répartition dans le Cher.....	26
Canton de Sancerre (définition avant 2015):.....	29
Répartition dans les autres départements.....	30
Répartitions par professions.....	31
Professions par domaine.....	32
Les individus sans profession.....	32
Sans profession (âge > 19 ans) : 286 / 861 (33,2 %).....	32
Les professions de 13 à 18 ans.....	32
Âge des hommes et femmes sans profession.....	33
Professions d'administration et des finances (AF) : 0 / 392.....	34
Professions liées à la banque, aux assurances, à la gestion de biens (BA) : 0 / 392.....	34
Professions liées aux constructions et bâtiments (CB) : 18 / 392.....	34
Professions liées à l'entretien du corps (CF) : 1 / 392.....	34
Domestiques et assimilés (DD) : 1 / 392.....	34
Professions liées à l'enseignement et au culte (EC) : 4 / 392.....	35

Professions liées à l'entreprise et l'industrie (EI) : 0 / 392.....	35
Professions liées à l'entretien des routes (ER) : 3 / 392.....	35
Professions liées aux forces de l'ordre (GG) : 2 / 392.....	35
Marchands et ouvriers liés à l'habillement (HA) : 24 / 392.....	35
Professions liées aux hôtels, cafés, restaurants (HR) : 5 / 392.....	35
Professions liées aux informations (IP) : 4 / 392.....	36
Professions liées à la médecine (ME) : 0 / 392.....	36
Marchands et ouvriers liés aux travaux du fer, du cuir, de la laine, du bois etc sauf habillement (MO) : 5 / 392.....	36
Marchands, ouvriers liés à la vente de nourriture (NO) : 15 / 392.....	36
Rentiers et assimilés (RE) : 1 / 392.....	36
Professions liées au tribunal et notariales (TN) : 0 / 392.....	37
Professions liées au transport (TR) : 15 / 392.....	37
Professions de ventes diverses (VD) : 4 / 392.....	37
Vignerons et assimilés (travaillant la terre) (VV) : 290 / 392.....	37
Récapitulatif des professions par domaine.....	38
Répartition par patronymes des époux.....	39
Répartition par patronymes des épouses.....	42
Répartitions par prénoms.....	45
Statistiques sur les données complémentaires trouvées dans les archives.....	46
Statistiques sur les individus nés avant 1902.....	47
Répartition des Ages aux décès, aux mariages, au recensement.....	47
Répartition sur les lieux de décès et de mariage.....	49
Répartition dans les autres recensements.....	52
Statistiques sur les individus nés entre 1902 et 1921.....	56
Répartition des Ages aux décès, aux mariages, au recensement.....	56
Répartition sur les lieux de décès et de mariage.....	58
Répartition dans les autres recensements.....	61
Statistiques sur les individus entre 1922 et 1931.....	63
Répartition des Ages aux décès, aux mariages, au recensement.....	63
Répartition sur les lieux de décès et de mariage.....	64
Répartition dans les autres recensements.....	66
Historique du document.....	66
Édition n°1 du 3 décembre 2023.....	66

Dépôt légal : 4ème Trimestre 2023