

# **Informations et Statistiques sur le Recensement de 1936 de Crézancy-en-Sancerre, Cher**

Ce document est la propriété de Raffaitin Gérard, 20 bis rue des Velettes, 92150 Suresnes.  
Il peut être utilisé, reproduit ou communiqué sans son autorisation.

Des nouvelles versions de ce document seront réalisées suivant l'accès des archives en ligne pour compléter les données complémentaires.

## **Informations sur le recensement**

Les deux dernières pages du document du Recensement de Crézancy-en-Sancerre de 1936, ci-dessous :

## RÉCAPITULATIF DU RECENSEMENT NOMINATIF

### A. Tableau récapitulatif de la population inscrite sur la liste nominative et répartition de cette population en population agglomérée et population éparsée.

Quartiers, villages, hameaux sections ou rues	Nombre				
	de maisons	de ménages	d'individus	de Français	d'Étrangers
1) Quartiers, sections ou rues formant l'agglomération du chef-lieu					
Le Bourg avec ses annexes de Pisse-l'Oison et Bel-Air	56	58	149	149	
Total de la population agglomérée au chef-lieu	56	58	149	149	
2) Section, villages, hameaux, fermes et habitations en dehors de l'agglomération du chef-lieu, formant la population dite éparsée					
Le Briou	34	36	91	91	
Reigny	33	33	86	86	
Champtin	31	31	78	78	
Les Epsailles	19	19	57	57	
Les Epinières	16	18	48	48	
Bois-Girard	9	9	34	34	
Grand Senais	9	9	31	31	
Ferrières	11	12	29	29	
Clouzeaux	9	9	23	23	
Les Gallands	9	9	21	21	
Petit Senais	7	7	19	19	
Moulin-Jamet	6	6	16	16	
Villeprévoir	7	7	16	16	
Barbotaine	4	4	10	10	
Robineaux	4	4	8	8	
Quatre Vents	2	2	6	6	
Clouzelle	2	2	7	7	
Mauvrains	2	2	7	7	
Vauvredon	2	2	12	12	
Fangeuse	1	1	7	7	
Sacy	1	1	6	6	
Grand Champ	1	1	4	4	
Total de la population éparsée	219	224	616	616	
Report de la population agglomérée au chef-lieu	56	58	149	149	
<b>TOTAL GÉNÉRAL</b> de la population inscrite sur la liste nominative	<b>275</b>	<b>282</b>	<b>765</b>	<b>765</b>	

## B. Tableau récapitulatif de la population comptées à part en exécution de l'article 2 du décret du 14 décembre 1935.

Catégories de Population	Nombre		
	d'individus	De Français	d'Étrangers
<ul style="list-style-type: none"> <li>Militaires et marins des armées de terre et de mer logés dans les casernes et quartiers</li> </ul>			
Personnes en traitement : <ul style="list-style-type: none"> <li>Dans les sanatoriums et préventoriiums antituberculeux</li> <li>Dans les asiles nationaux de convalescents et de convalescentes</li> </ul>			
Détenus dans les : <ul style="list-style-type: none"> <li>Maisons centrales de force et de correction</li> <li>Maisons d'éducation correctionnelle</li> <li>Maisons d'arrêt, de justice et de corrections</li> </ul>			
Individus recueillis dans les : <ul style="list-style-type: none"> <li>Dépôts de mendicité</li> <li>Asiles d'aliénés</li> <li>Hospices</li> </ul>			
Élèves internes des : <ul style="list-style-type: none"> <li>Lycées, collèges communaux et écoles normales primaires</li> <li>Écoles spéciales</li> <li>Séminaires</li> <li>Maisons d'éducation et écoles avec pensionnat</li> </ul>			
Membres des communautés religieuses, à l'exception de ceux qui sont détachés au service des hospices ou des écoles			
Ouvriers étrangers à la commune attachés aux chantiers temporaires de travaux publics			
<b>TOTAL de la population comptée à part</b>			

## C. Récapitulation Générale de la population de la commune.

Population agglomérée au chef-lieu (1 <sup>er</sup> section du cadre A)		149
Population éparse (2 <sup>e</sup> section du cadre A)		616
Total formant la population municipale (Total cadre A)		765
Population comptée à part conformément à l'article 2 du décret du 4 décembre 1925 (Total du cadre B)		
Total Général de la population de la commune		765
Dont	Présents le jour du recensement	762
	Absent le jour du recensement	3

A Crézancy le 31 mars 1936, le Maire : ?

## Informations sur le recensement

Le recensement de Crézancy-en-Sancerre en 1936 a été réalisé conforme à la demande, le bourg et les hameaux.

Le recensement contenait le patronyme de l'époux et pas celui de naissance de l'épouse. Souvent un prénom est indiqué, le prénom usuel, qui peut être le premier, ou le dernier, ou l'un des prénoms donnés à la naissance.

L'année et le lieu de naissance de l'individu, sa nationalité, sa profession, sa situation dans le ménage sont indiqués. Des erreurs de un à deux ans ont été décelées pour les personnes très âgées.

Le compteur des maisons, ménages et individus sont mis à 1 à chaque début de lieu.

**Les statistiques ne traitent que les 765 personnes du recensement.**

## Problème sur le récapitulatif

Aucune remarque

## Problèmes de saisie

De nombreuses autres erreurs ont été vues et corrigées.

## Doublons

Lorsque j'ai créé un code individu, c'était pour suivre l'individu à travers les recensements. S'il déménageait, s'il changeait d'emploi, je pouvais le suivre. Puis j'ai voulu vérifier, s'il n'avait pas été compté deux fois par le recenseur et comprendre pourquoi.

Le code individu :

Un code individu a été saisi pour chaque individu. Il est constitué :

- du sexe de la personne, une lettre F : Femme, H : Homme ( parfois le sexe ne peut pas être déterminé : Marie a été utilisé pour les femmes et hommes. La profession de domestique est utilisé pour les hommes et femmes.)
- de l'année de naissance, quatre chiffres : 1791, 1870, etc ( l'année est calculée à partir de l'âge indiqué, mais cette âge est donné avec plus ou moins de précision. Lorsque l'acte de naissance est trouvé, l'année est sûre. Sauf dans le cas d'une naissance déclaré l'année suivante pour les naissances de la fin d'une année. Je prends la date de naissance et non la date de l'acte.)
- du mois de naissance, deux chiffres : 03 pour mars, 11 pour novembre ( le mois est mis par défaut à 00, Lorsque l'acte de naissance est trouvé, le mois est sûr. Sauf dans le cas d'une naissance déclaré le mois suivant pour les naissances de la fin d'un mois. Je prends la date de naissance et non la date de l'acte.),
- un séparateur : un point
- du code INSEE de la commune, cinq chiffres : deux chiffres pour le département et trois chiffres pour la

commune. Pour les personnes nées à l'étranger, le code INSEE du pays est mis, il commence par 99. Pour les personnes n'ayant pas de lieu de naissance connu, 00000 est mis,

- un séparateur : un point
- de trois lettres représentant le nom et le premier prénom. Pour le nom : la 1<sup>er</sup> lettre et la 3<sup>ème</sup> lettre est prise. Pour le prénom : la 1<sup>er</sup> lettre est prise. Exemples :
  - Picard Marie : PCM
  - Pinard Marguerite : PNM

**Problème** : Pour différencier deux jumeaux ou deux personnes nés dans la même lieu de naissance et dans le même mois, un chiffre ou une lettre est ajoutée.

Exemple :

- Ducroux Marie (F181802.18039.DCM) : °20/2/1818 Bué (18), x22/4/1849 Bué (18), époux Ducroux Silvain (°23/11/1809 Bué (18))

- Ducroux Marie Thérèse (F181802.18039.DCMT) : °9/2/1818 Bué (18), +15/4/1907 Bué (18), x3/11/1846 Bué (18), époux Pinon François (°31/12/1813 Sancerre (18), +13/4/1869 Bué (18))

- Ducroux Marie Louise (F186409.18039.DCM) : °20/9/1864 Bué (18), x28/5/1884 Bué (18), époux Ducroux François Abel (°13/2/1857 Bué (18)), Père : Ducroux François, Mère : Raffaitin Marie Suzanne

- Ducroux Marie Lucie (F186409.18039.DCMT) : °13/9/1864 Bué (18), x24/7/1894 Bué (18), époux Turpin Jean (°20/3/1843 Menetou-Râtel (18)), Père : Ducroux François Abel, Mère : Ducoux Jeanne

- Roger Marie Germaine Emélie (F187601.18039.RGMG) : °14/1/1876 Bué (18),

- Roger Marie Louise Augustine (F187601.18039.RGML) : °11/1/1876 Bué (18), +18/1/1971 Châteauroux (36)

Dans le recensement de 1891 de Bué (18), deux Moreux Jean Baptiste sont nés à un jour de différence :

• Moreux Jean Baptiste né le 8/11/1879 à Bué, Père : Moreux Jean Baptiste Alexandre et Mère : Ducroux Marie Pauline, Code Individu : H187911.18039.MRJB.

• Moreux Jean Baptiste Lucien né le 9/11/1879 à Bué, Père : Moreux Pierre Emile et Mère : Boin Rosalie, Code Individu : H187911.18039.MRJL

## Aucun doublon trouvé dans le recensement de 1936 :

**Les statistiques n'ont pas de doublons.**

## Lieux de naissance

Les lieux de naissance ont été standardisés : Nom de commune au format officiel suivi du code INSEE entre parenthèse. Exemple : Sancerre (18241).

Les lieux de naissance non compréhensibles ou non précis, ou étrangers, ont été mis sous la dénomination Inconnu (00000), et les informations relevées ont été mises dans les observations.

Sur les 765 individus, aucun individu est né à l'étranger :

1936 -	Folio	Mai.	Mén.	Ind.	Nom	Prénom	Age	Origine

Sur les 765 individus, 2 individus a un lieu de naissance inconnu (0,0%) :

1936 -	Folio	Mai.	Mén.	Ind.	Nom	Prénom	Age	Métier
Bourg	5	55	57	147	GAGOZ	Michel	8	
Epsailles	16	19	19	56	SALLET	René	13	

## Les pensionnaires

Les 7 pensionnaires sont ( %) :

1936 -	Folio	Mai.	Mén.	Ind.	Noms	Prénoms	Age	Lieu de Naissance
Bourg	2	14	15	41	BAFFREAU	Roger Joseph Perre Marc	34	Saint-Sébastien-sur-Loire (44190)
Bourg	5	55	57	147	GAGOZ	Michel	8	Pupille (00001)
Clouzelle	25	2	2	6	BRUNEAU	Robert	9	Bourges (18033)
Clouzelle	25	2	2	7	BRUNEAU	Roland	7	Bourges (18033)
Epsailles	16	19	19	56	SALLET	René	13	Pupille (00001)
Epsailles	16	19	19	57	MOROMKI	Rudor	10	Bourges (18033)
Reigny	9	1	1	4	RAYMOND	Louis	12	Bourges (18033)

## Les nourrissons

Aucun nourrisson est présent ( 0,0 %) :

1936 -	Folio	Mai.	Mén.	Ind.	Noms	Prénoms	Age	Lieu de Naissance

## Liste des personnalités

### Le Maire :

Lecture impossible.

## Le Curé :

Aucun,

## Le Garde-Champêtre :

En page 17, aux Epinières, dans la maison N°7 le ménage N°8 est composé du garde-champêtre Naudet Patient Joseph, 79 ans, N°21, né à Sens-Beaujeu (18), le 21/7/1857, marié le 20/12/1885 à Sens-Beaujeu (18), avec Gauguet Marie Alexandrine, née 21/2/1861 à Sens-Beaujeu (18), décédée le 10/1/1930 à Crézancy-en-Sancerre (18). Ce garde-champêtre sera présent dans les recensements de 1901 à 1936.

## L'Instituteur :

- En page 2, au Bourg, dans la maison N°21, deux ménages, deux instituteurs :
- Bouguet Albert Robert, 37 ans, N°52, ménage N°22, né le 18/1/1899 à Sury-ès-Bois (18), décédé le 11/1/1989 à Sancerre (18), marié le 12/8/1924 à Vailly-sur-Sauldre (18), avec Parret Marie Solange née le 19/9/1900 à Vailly-sur-Sauldre (18), décédée le 9/7/2000 à Sancerre (18).
  - Lelièvre Vincent Paul Augustin, 20 ans, N°57, ménage N°23, né le 22/1/1916 à Assigny (18), décédé le 16/1/2008 à Voisin-le-Bretonneux (78), marié le 5/7/1948 à Henrichemont (18), avec Girault Andrée Cécile Henriette

- En page N°5, au Bourg, dans la maison N°53, un ménage, une institutrice :
- Bergougna Estelle Irène Blanche, 30 ans, ménage N°55, individu N°140, né le 14/4/1906 à Veaugues (18), décédée le 22/8/1982 à Bourges (18), mariée le 27/1/1960 à Crézancy-en-Sancerre (18), avec Chotard Félix Julien né le 27/1/1889 Crézancy-en-Sancerre (18), décédé le 29/11/1966 à Crézancy-en-Sancerre (18), marié en 1<sup>er</sup> noce le 12/4/1913 à Mourmelon-le-Grand (51), avec Bourg Rosalie.

## Le médecin :

Aucun,

## Les personnes remarquables :

### Un chef de gare :

En page 23, au Moulin Jamet, dans la maison N°6, le ménage N°6 est composé d'un chef de gare : Estève Louis Marie Marcel, 49 ans, N°13, né le 25/12/1887 à Crézancy-en-Sancerre (18), décédé le 19/2/1969 à Crézancy-en-Sancerre (18), marié le 8/6/1914 à Crézancy-en-Sancerre (18), avec Maréchal Marie Jeanne Eugénie, N°14, née 20/8/1892 à Crézancy-en-Sancerre (18), décédée le 25/11/1981 à Crézancy-en-Sancerre (18).

### Un receveur des postes :

En page 2, au Bourg, dans la maison N°22, le ménage N°24 est composé d'un receveur des postes : Nyons Louis Pierre, 25 ans, N°58, né le 21/9/1911 à Sainte-Gemme-en-Sancerrois (18), décédé le 29/1/2004 à Nemours (77), marié le 1/7/1933 à Paris 1er (75), avec Soudan Andrée Eugénie Augustine née le 13/4/1903 à Evry-Petit-Bourg (78).



### **Un facteur :**

En page 2, au Bourg, dans la maison N°21, le ménage N°22 est composé d'un facteur :  
Baffreau Roger Joseph Pierre, 34 ans, N°41, né le 15/1/1902 à Saint-Sébastien-sur-Loire (44), décédé le  
3/11/1959 à Ordonnac (33), marié à Saint-Yzans-de-Médoc (33).

### **Employeurs :**

Aucun autre employeur a plus de deux employés.

## Répartition des ménages par lieu et par maison

Le nombre de maisons vacantes est la différence entre le nombre de maisons et celles occupées.

À Crézancy-en-Sancerre aucune maison est dite vacante dans ce recensement.

1936 -	Maisons				Nb total de Mén.	Nombre de ménages par maison					
	Nb de folio	Nb Tot.	Nb vac.	Nb occup.		1 mé	2 mé	3 mé	4 mé	5 mé	% / total des Ménages
LC01 : Le Bourg	5	56		56	58	54	2				20,6
LC02 : Briou ( Village le )	4	34		34	36	32	2				12,8
LC03 : Boisgirard ( Village )	2	9		9	9	9					3,2
LC04 : Champtin ( Village )	4	31		31	31	31					11,0
LC05 : Clouzeaux ( Village les )	1	9		9	9	9					3,2
LC06 : Ferrières ( Village )	1	11		11	12	10	1				4,3
LC07 : Barbotaine ( Lieu-dit la )	1	4		4	4	4					1,4
LC08 : Clouzelle ( Lieu-dit la )	1	2		2	2	2					0,7
LC09 : Fangeuse ( Lieu-dit la )	1	1		1	1	1					0,4
LC10 : Grand Champ ( Lieu-dit le )	1	1		1	1	1					0,4
LC11 : Grand Senais ( Lieu-dit le )	2	9		9	9	9					3,2
LC12 : Petit Senais ( Lieu-dit le )	2	7		7	7	7					2,5
LC13 : Epinières ( Village les )	2	16		16	18	14	2				6,4
LC14 : Epsailles ( Lieu-dit les )	3	19		19	19	19					6,7
LC15 : Gallands ( Lieu-dit les )	2	9		9	9	9					3,2
LC16 : Mauvrins ( Village les )	1	2		2	2	2					0,7
LC17 : Quatre Vents ( Lieu-dit les )	2	2		2	2	2					0,7
LC18 : Robineaux ( Lieu-dit les )	1	4		4	4	4					1,4
LC19 : Moulin Jamet ( Lieu-dit )	1	6		6	6	6					2,1
LC20 : Reigny ( Village )	3	33		33	33	33					11,7
LC21 : Sacy ( Lieu-dit )	1	1		1	1	1					0,4
LC22 : Vaudredon ( Lieu-dit )	1	2		2	2	2					0,7
LC23 : Villeprévoir ( Lieu-dit )	2	7		7	7	7					2,5
Total		275		275	282	268	7				100,0
Pourcentage %					100	95,0	5,0				

Moyenne du nombre de ménages par maison : 282 ménages / 275 maisons = 1,03

## Répartition des ménages par lieu et nombre de personnes par maison

Crézancy-en-Sancerre est composé du bourg et de 22 lieux-dits.

1936 -	Nb de personnes par ménage											Total
	1	2	3	4	5	6	7	8	9	10	plus	
LC01 : Le Bourg	17	19	7	7	4	3	1					149
LC02 : Briou ( Village le )	8	14	5	7	1	0	1					91
LC03 : Boisgirard ( Village )	1	1	2	3	0	1	1					34
LC04 : Champtin ( Village )	7	6	14	3	1							78
LC05 : Clouzeaux ( Village les )	3	1	2	3								23
LC06 : Ferrières ( Village )	3	5	2	1	0	1						29
LC07 : Barbotaine ( Lieu-dit la )	1	1	1	1								10
LC08 : Clouzelle ( Lieu-dit la )	0	0	1	1								7
LC09 : Fangeuse ( Lieu-dit la )							1					7
LC10 : Grand Champ ( Lieu-dit le )				1								4
LC11 : Grand Senais ( Lieu-dit le )	1	2	3	1	1	0	0	1				31
LC12 : Petit Senais ( Lieu-dit le )	1	3	1	1	1							19
LC13 : Epinières ( Village les )	5	5	3	2	2	1						48
LC14 : Epsailles ( Lieu-dit les )	3	7	2	3	2	2						57
LC15 : Gallands ( Lieu-dit les )	1	5	2	1								21
LC16 : Mauvrins ( Village les )	1	0	0	0	0	1						7
LC17 : Quatre Vents ( Lieu-dit les )	0	1	0	1								6
LC18 : Robineaux ( Lieu-dit les )	0	4										8
LC19 : Moulin Jamet ( Lieu-dit )	0	3	2	1								16
LC20 : Reigny ( Village )	6	12	7	6	1	1						86
LC21 : Sacy ( Lieu-dit )						1						6
LC22 : Vaudredon ( Lieu-dit )	0	0	1	0	0	0	0	0	1			12
LC23 : Villeprévoir ( Lieu-dit )	1	4	1	1								16
Total des individus	59	186	168	176	65	66	28	8	9	0	0	765
Pourcentage	7,7	24,3	22,0	23,0	8,5	8,6	3,7	1,0	1,2	0,0	0,0	100,0

Moyenne du nombre de personnes par ménage : 765 individus / 282 ménages = 2,71

PEN : 7 Pensionnaires, 8 Employé(e)s, 0 Nourrisson : 15 individus

Moyenne du nombre de personnes par ménage sans PEN : ( 765 – 15 ) / 282 = 2,66

## Répartition des familles monoparentales, des couples non mariés

1936 -	Homme (Chef) et Épouse		Homme (Chef) sans Épouse			Femme (Chef) ou Veuve			Couple non marié			Total
	Nb	%	Nb	%	<18	Nb	%	<18	HF	2H	2F	
LC01 : Le Bourg	36	62,1	3	5,2		19	32,8	1				58
LC02 : Briou ( Village le )	25	69,4	6	16,7	1	5	13,9					36
LC03 : Boisgirard ( Village )	7	77,8	1	11,1		1	11,1					9
LC04 : Champtin ( Village )	18	58,1	2	6,5		11	35,5					31
LC05 : Clouzeaux ( Village les )	6	66,7	2	22,2		1	11,1					9
LC06 : Ferrières ( Village )	7	58,3	2	16,7		3	25,0	1				12
LC07 : Barbotaine ( Lieu-dit la )	3	75,0	0	0,0		1	25,0					4
LC08 : Clozelle ( Lieu-dit la )	2	100,0	0	0,0		0	0,0					2
LC09 : Fangeuse ( Lieu-dit la )	1	100,0	0	0,0		0	0,0					1
LC10 : Grand Champ ( Lieu-dit le )	1	100,0	0	0,0		0	0,0					1
LC11 : Grand Senais ( Lieu-dit le )	8	88,9	1	11,1		0	0,0					9
LC12 : Petit Senais ( Lieu-dit le )	6	85,7	0	0,0		1	14,3					7
LC13 : Epinières ( Village les )	8	44,4	5	27,8		5	27,8					18
LC14 : Epsailles ( Lieu-dit les )	12	63,2	4	21,1		3	15,8					19
LC15 : Gallands ( Lieu-dit les )	7	77,8	1	11,1		1	11,1	1				9
LC16 : Mauvrins ( Village les )	1	50,0	0	0,0		1	50,0					2
LC17 : Quatre Vents ( Lieu-dit les )	2	100,0	0	0,0		0	0,0					2
LC18 : Robineaux ( Lieu-dit les )	4	100,0	0	0,0		0	0,0					4
LC19 : Moulin Jamet ( Lieu-dit )	5	83,3	0	0,0		1	16,7					6
LC20 : Reigny ( Village )	22	66,7	3	9,1	1	8	24,2	2				33
LC21 : Sacy ( Lieu-dit )	1	100,0	0	0,0		0	0,0					1
LC22 : Vaudredon ( Lieu-dit )	2	100,0	0	0,0		0	0,0					2
LC23 : Villeprévoir ( Lieu-dit )	4	57,1	1	14,3		2	28,6	1				7
Total et % sur 282 ménages	188	66,7	31	11,0	2	63	22,3	6				282

## Répartition des ménages par lieu et type et nombre de générations

1936 -	1 géné	2 géné			3 géné		4 géné	Em- ployé	Pen- sion- naire
	Époux	E / En	E / Pa	E / Pen	E / Pa / En	E / En / Pen	E / Pa / En / Pen		
LC01 : Le Bourg	34	17	1	0	3	3		3	2
LC02 : Briou ( Village le )	20	9	3	0	4	0		0	0
LC03 : Boisgirard ( Village )	1	4	0	1	1	1	1	1	0
LC04 : Champtin ( Village )	14	14	1	1	0	1		0	0
LC05 : Clouzeaux ( Village les )	5	2	0	1	1	0		0	0
LC06 : Ferrières ( Village )	6	5	1	0	0	0		1	0
LC07 : Barbotaine ( Lieu-dit la )	2	1	1	0	0	0		0	0
LC08 : Clouzelle ( Lieu-dit la )	1	1	0	0	0	0		0	1
LC09 : Fangeuse ( Lieu-dit la )	1	1	0	0	0	0		0	0
LC10 : Grand Champ ( Lieu-dit le )	0	1	0	0	0	0		0	0
LC11 : Grand Senais ( Lieu-dit le )	4	5	0	0	0	0		0	0
LC12 : Petit Senais ( Lieu-dit le )	4	3	0	0	0	0		0	0
LC13 : Epinières ( Village les )	8	7	1	0	0	2		0	0
LC14 : Epsailles ( Lieu-dit les )	9	3	1	0	3	1	2	1	1
LC15 : Gallands ( Lieu-dit les )	6	2	0	0	0	1		0	0
LC16 : Mauvains ( Village les )	1	0	0	0	0	1		0	0
LC17 : Quatre Vents ( Lieu-dit les )	1	1	0	0	0	0		0	0
LC18 : Robineaux ( Lieu-dit les )	4	0	0	0	0	0		0	0
LC19 : Moulin Jamet ( Lieu-dit )	3	3	0	0	0	0		0	0
LC20 : Reigny ( Village )	16	12	1	1	2	1		0	1
LC21 : Sacy ( Lieu-dit )	0	0	0	0	1	0		1	0
LC22 : Vaudredon ( Lieu-dit )	0	2	0	0	0	0		0	0
LC23 : Villeprévoir ( Lieu-dit )	3	2	1	1	0	0		0	0
<b>Total</b>	<b>142</b>	<b>94</b>	<b>11</b>	<b>5</b>	<b>16</b>	<b>11</b>	<b>3</b>	<b>7</b>	<b>5</b>
Pourcentage sur 282 ménages	50,4	33,3	3,9	1,8	5,7	3,9	1,1	2,5	1,8
	50,4	39,0			9,6		1,1		

Abréviations :

Chef de famille : époux ou épouse ou veuf ou veuve

Enfant(s) : fils et/ou fille(s)

Petit(s) Enfant(s) : petit(s) fils et/ou petite(s) fille(s)

Parent(s) : père et/ou mère

1 géné : 1 génération

Époux = Homme (Chef) avec ou sans épouse, ou Femme (Chef)

2 géné : 2 générations

E / En = Époux / Enfant(s)

E / Pen = Époux / Petit(s) Enfant(s)

E / Pa = Époux / Parent(s)

3 géné : 3 générations

E / Pa / En = Époux / Parent(s) / Enfant(s)

E / En / Pen = Époux / Enfant(s) / Petit(s) Enfant(s)

E / En / Pa = Époux / Enfant(s) / Parent(s)

4 géné : 4 générations

E / Pa / En / Pen = Époux / Parent(s) / Enfant(s) / Petit(s) Enfant(s)

Employé : nombre de ménages ayant un ou des employés

Pensionnaire : nombre de ménages ayant un ou des pensionnaires ( hommes ou femmes )

## Répartition par type de personnes

1ère série :

H : Homme (Chef)    E : Épouse    F : Femme (Chef)    V : Veuve (Chef)    Vn : Veuve (non chef)  
P : Père    M : Mère    Fs : Fils    Fel : Fille    Tot : Total

1936 -	H	E	F	V	Vn	P	M	Fs	Fe	Tot
LC01 : Le Bourg	39	36	4	15			2	21	15	132
LC02 : Briou ( Village le )	31	25		5		1	4	13	9	88
LC03 : Boisgirard ( Village )	8	7		1			1	4	7	28
LC04 : Champtin ( Village )	20	18	3	8			1	19	4	73
LC05 : Clouzeaux ( Village les )	8	6	1				1	3	2	21
LC06 : Ferrières ( Village )	9	7		3			1	5	3	28
LC07 : Barbotaine ( Lieu-dit la )	3	3		1				1	1	9
LC08 : Clozelle ( Lieu-dit la )	2	2						1		5
LC09 : Fangeuse ( Lieu-dit la )	1	1						3	1	6
LC10 : Grand Champ ( Lieu-dit le )	1	1						2		4
LC11 : Grand Senais ( Lieu-dit le )	9	8		1				4	8	30
LC12 : Petit Senais ( Lieu-dit le )	6	6		1				2	3	18
LC13 : Epinières ( Village les )	13	8	1	4			1	11	5	43
LC14 : Epsailles ( Lieu-dit les )	16	12		3		2	2	5	6	46
LC15 : Gallands ( Lieu-dit les )	8	7		1				2	2	20
LC16 : Mauvrins ( Village les )	1	1		1				1	1	5
LC17 : Quatre Vents ( Lieu-dit les )	2	2						2		6
LC18 : Robineaux ( Lieu-dit les )	4	4								8
LC19 : Moulin Jamet ( Lieu-dit )	5	5		1				1	3	15
LC20 : Reigny ( Village )	25	22	1	7			1	14	8	78
LC21 : Sacy ( Lieu-dit )	1	1						1		3
LC22 : Vaudredon ( Lieu-dit )	2	2						4	4	12
LC23 : Villeprévoir ( Lieu-dit )	5	4		2				2	1	14
Total	219	188	10	54	0	3	14	121	83	692
Sexe Masculin : Homme	219					3		121		343
Sexe Féminin: Femme		188	10	54	0		14		83	349

Homme = 49,6 %

Femme = 50,4 %

## 2ème série :

Bfs : Beau-fils      Bfe : Belle-fille      BP : Beau-père      BM : Belle-mère      BS : Belle-sœur  
BF : Beau-frère      TA : Tante      Nv : Neveu      Nce : Nièce      Tot : Total

1936 -	Bts	Bfe	BP	BM	BS	BF	TA	Nv	Nce	Tot
LC01 : Le Bourg		2		2			1	1		6
LC02 : Briou ( Village le )				2			1			3
LC03 : Boisgirard ( Village )			1							1
LC04 : Champtin ( Village )		1								1
LC05 : Clouzeaux ( Village les )										0
LC06 : Ferrières ( Village )										0
LC07 : Barbotaine ( Lieu-dit la )			1							1
LC08 : Clozelle ( Lieu-dit la )										0
LC09 : Fangeuse ( Lieu-dit la )			1							1
LC10 : Grand Champ ( Lieu-dit le )										0
LC11 : Grand Senais ( Lieu-dit le )										0
LC12 : Petit Senais ( Lieu-dit le )		1								1
LC13 : Epinières ( Village les )		1								1
LC14 : Epsailles ( Lieu-dit les )	1	1	1	1						4
LC15 : Gallands ( Lieu-dit les )										0
LC16 : Mauvrins ( Village les )		1								1
LC17 : Quatre Vents ( Lieu-dit les )										0
LC18 : Robineaux ( Lieu-dit les )										0
LC19 : Moulin Jamet ( Lieu-dit )										0
LC20 : Reigny ( Village )		1		2	1					4
LC21 : Sacy ( Lieu-dit )				1						1
LC22 : Vaudredon ( Lieu-dit )										0
LC23 : Villeprévoir ( Lieu-dit )				1						1
Total	1	8	4	9	1	0	2	1	0	26
Sexe Masculin : Homme	1		4			0		1		6
Sexe Féminin : Femme		8		9	1		2		0	20

Homme = 23,1 %  
Femme = 76,9 %



### 3ème série :

Fr = Frère                      Sr        = Sœur                      Ge = Gendre                      Pfs = Petit-fils                      Pfe = Petit-fille  
 Eyé = Employé                      Eye = Employée                      PeH = Pensionnaire homme, Nourrisson                      PeF = Pensionnaire femme, Nourrissonne                      Tot : Total

1936 -	Fr	Sr	Ge	Pfs	Pfe	Eyé	Eye	PeH	PeF	Tot
LC01 : Le Bourg			1	2	2	1	2	2		10
LC02 : Briou ( Village le )										0
LC03 : Boisgirard ( Village )			1	3		1				5
LC04 : Champtin ( Village )					2					2
LC05 : Clouzeaux ( Village les )	1				1					2
LC06 : Ferrières ( Village )						1				1
LC07 : Barbotaine ( Lieu-dit la )										0
LC08 : Clozelle ( Lieu-dit la )								2		2
LC09 : Fangeuse ( Lieu-dit la )										0
LC10 : Grand Champ ( Lieu-dit le )										0
LC11 : Grand Senais ( Lieu-dit le )		1								1
LC12 : Petit Senais ( Lieu-dit le )										0
LC13 : Epinières ( Village les )			1		2					3
LC14 : Epsailles ( Lieu-dit les )				3	1	1		2		7
LC15 : Gallands ( Lieu-dit les )				1						1
LC16 : Mauvrins ( Village les )					1					1
LC17 : Quatre Vents ( Lieu-dit les )										0
LC18 : Robineaux ( Lieu-dit les )										0
LC19 : Moulin Jamet ( Lieu-dit )										0
LC20 : Reigny ( Village )		1		2				1		4
LC21 : Sacy ( Lieu-dit )						2				2
LC22 : Vaudredon ( Lieu-dit )										0
LC23 : Villeprévoir ( Lieu-dit )					1					1
Total	1	2	3	11	10	6	2	7	0	42
Sexe Masculin : Homme	1		3	11		6		7		28
Sexe Féminin: Femme		2			10		2		0	14

Homme = 66,7 %

Femme = 33,3 %

#### Hors tableau :

LC01 : Le Bourg : 1 Grand-mère

LC04 : Champtin ( Village ) : 2 amis

LC13 : Epinières ( Village les ) : 1 ami

LC19 : Moulin Jamet ( Lieu-dit ) : 1 grand-père

## Tableau récapitulatif :

	Homme	Femme	Total	%
1ère série	343	349	692	90,5
2ème série	6	20	26	3,4
3ème série	28	14	42	5,5
Hors tableau	4	1	5	0,7
Total	381	384	765	100,0
Pourcentage %	49,8	50,2	100	

## Représentation par sexe et génération :

H (1) : Homme (Chef)

F (2) : Épouse, Femme (Chef),  
Veuve

H (3) : Père, Beau-Père,  
Grand-père

F (3) : Mère, Belle-mère,  
Grand-mère

H (5) : Fils, Beau-fils,  
Petit-fils

F(6): Fille, Belle-fille,  
Petite-fille,

H (7) : Beau-frère, Neveu,  
Frère, Gendre, Oncle

F (8) : Belle-sœur, Tante,  
Nièce, Sœur, Petite-nièce

H (9) : Employé,  
Pensionnaire, nourrisson,  
Ami

F (10) : Employée,  
Pensionnaire (F), nourrisson  
(F), Amie

H (11) : Totaux des  
Hommes par lieu

F (12) : Totaux des Femmes  
par lieu

1936 -	Famille								Hors famille		Totaux	
	Epoux		Parents		Enfants		Reste famille		H (9)	F (10)	H (11)	F (12)
	H (1)	F (2)	H (3)	F (4)	H (5)	F (6)	H (7)	F (8)				
Le Bourg	39	55	0	5	23	19	2	1	3	2	67	82
Briou	31	30	1	6	13	9	0	1	0	0	45	46
Boisgirard	8	8	1	1	7	7	1	0	1	0	18	16
Champtin	20	29	0	1	19	7	0	0	2	0	41	37
Clouzeaux	8	7	0	1	3	3	1	0	0	0	12	11
Ferrières	9	10	0	1	5	3	0	0	1	0	15	14
Barbotaine	3	4	1	0	1	1	0	0	0	0	5	5
Clozelle	2	2	0	0	1	0	0	0	2	0	5	2
Fangeuse	1	1	1	0	3	1	0	0	0	0	5	2
Grand Champ	1	1	0	0	2	0	0	0	0	0	3	1
Grand Senais	9	9	0	0	4	8	0	1	0	0	13	18
Petit Senais	6	7	0	0	2	4	0	0	0	0	8	11
Epinières	13	13	0	1	11	8	1	0	1	0	26	22
Epsailles	16	15	3	3	9	8	0	0	3	0	31	26
Gallands	8	8	0	0	3	2	0	0	0	0	11	10
Mauvrins	1	2	0	0	1	3	0	0	0	0	2	5
Quatre Vents	2	2	0	0	2	0	0	0	0	0	4	2
Robineaux	4	4	0	0	0	0	0	0	0	0	4	4
Moulin Jamet	5	6	1	0	1	3	0	0	0	0	7	9
Reigny	25	30	0	3	16	9	0	2	1	0	42	44
Sacy	1	1	0	1	1	0	0	0	2	0	4	2
Vaudredon	2	2	0	0	4	4	0	0	0	0	6	6
Villeprévoir	5	6	0	1	2	2	0	0	0	0	7	9
Totaux	219	252	8	24	133	101	5	5	16	2	381	383
	471		32		234		10		18		765	

## Répartition suivant l'âge

Utilisation des dates recherchées dans les actes d'état civil.

Âge	Année	F	H	H+F	H-F	Âge	Année	F	H	H+F	H-F
0	1936	1		1	-1	36	1900	8	3	11	-5
1	1935	6	4	10	-2	37	1899	4	4	8	0
2	1934	3	7	10	4	38	1897	2	5	7	3
3	1933	3	1	4	-2	39	1896	4	2	6	-2
4	1932	5	5	10	0	40	1895	1	3	4	2
5	1931	3	5	8	2	41	1894	5	1	6	-4
6	1930	2	7	9	5	42	1893	9	5	14	-4
7	1929	4	5	9	1	43	1892	3	3	6	0
8	1928	4	4	8	0	44	1891	3	3	6	0
9	1927	8	7	15	-1	45	1890	2	2	4	0
10	1926	2	6	8	4	46	1889	5	3	8	-2
11	1925	4	7	11	3	47	1888	8	5	13	-3
12	1924	2	5	7	3	48	1887	8	8	16	0
13	1923	5	5	10	0	49	1886	10	1	11	-9
14	1922	6	7	13	1	50	1885	4	6	10	2
15	1921	8	7	15	-1	51	1884	7	5	12	-2
16	1920	5	7	12	2	52	1883	13	7	20	-6
17	1919	3	1	4	-2	53	1882	9	5	14	-4
18	1918	2	2	4	0	54	1882	9	5	14	-4
19	1917		3	3	3	55	1881	3	6	9	3
20	1916	1	4	5	3	56	1880	9	5	14	-4
21	1915	4	4	8	0	57	1879	8	8	16	0
22	1914	2	3	5	1	58	1878	6	5	11	-1
23	1913	5	3	8	-2	59	1877	5	11	16	6
24	1912	5	7	12	2	60	1876	2	5	7	3
25	1911	5	9	14	4	61	1875	4	9	13	5
26	1910	5	10	15	5	62	1874	11	6	17	-5
27	1909	4	7	11	3	63	1873	5	4	9	-1
28	1908	7	5	12	-2	64	1872	2	6	8	4
29	1907	2	3	5	1	65	1871	6	2	8	-4
30	1906	3	6	9	3	66	1870	8	5	13	-3
31	1905	2	5	7	3	67	1869	2	1	3	-1
32	1904		5	5	5	68	1868	9	6	15	-3
33	1903	5	3	8	-2	69	1867	7	8	15	1
34	1902	2	1	3	-1	70	1866	6	6	12	0
35	1901	4	3	7	-1	71	1865	7	2	9	-5

Âge	Année	F	H	H+F	H-F	Âge	Année	F	H	H+F	H-F
72	1864	1	3	4	2	82	1854	1	2	3	1
73	1863	5	2	7	-3	83	1853	1	5	6	4
74	1862	4	3	7	-1	84	1852	1	3	4	2
75	1861	5	5	10	0	85	1851	3		3	-3
76	1860	3	4	7	1	86	1850		2	2	2
77	1859	8	5	13	-3	87	1849	1		1	-1
78	1858		1	1	1	88	1848			0	0
79	1857	5	2	7	-3	89	1847	1	1	2	0
80	1856	4	3	7	-1	90	1846			0	0
81	1855	3	1	4	-2	91	1845			0	0
						92	1844	1		1	-1
							Total	384	381	765	-3

Delta entre les années indiquées dans le recensement et les années trouvées dans les actes de l'état civil.

Delta	Nombre				
-10	2				
-3	1				
-2	4				
-1	4				
0	740	740			
1	11		754		
2	2			760	
6	1				762
6	1				
	765	96,7 %	98,6 %	99,3 %	99,6 %

Liste des personnes ayant des dates à plus de trois années d'écart entre les dates du recensement et de l'état civil :

1936 - Lieu	Folio	Mai.	Mén	Ind.	Nom	Prénoms	Delta	Date	Code Individu
Grand Senais	19	3	233	7	AIME	Jean Raymond	-10	1923	H193311.18160.AMJ
Reigny	10	23		57	PINSON	Marie Alphonsine	-10	1882	F189207.18168.LGM
Bourg	3	32	34	84	LABRUNE	Marie Rosalie	-3	1856	F185902.18079.LBM
Moulin Jamet	23	6	6	15	ESTEVE	Simone Claire	6	1918	F191208.18079.ETS

## Répartitions des enfants scolarisés :

Âge(s)	F	H	Total
5	3	5	8
6	2	7	9
7	4	5	9
8	4	4	8
9	8	7	15
10	2	6	8
11	4	7	11
12	2	5	7
total	29	46	75
%	38,7	61,3	100,0

75 enfants sont scolarisables à l'école primaire jusqu'au Certificat d'Études.

Soit : 9,3 enfants par niveau.

## Mois de naissance :

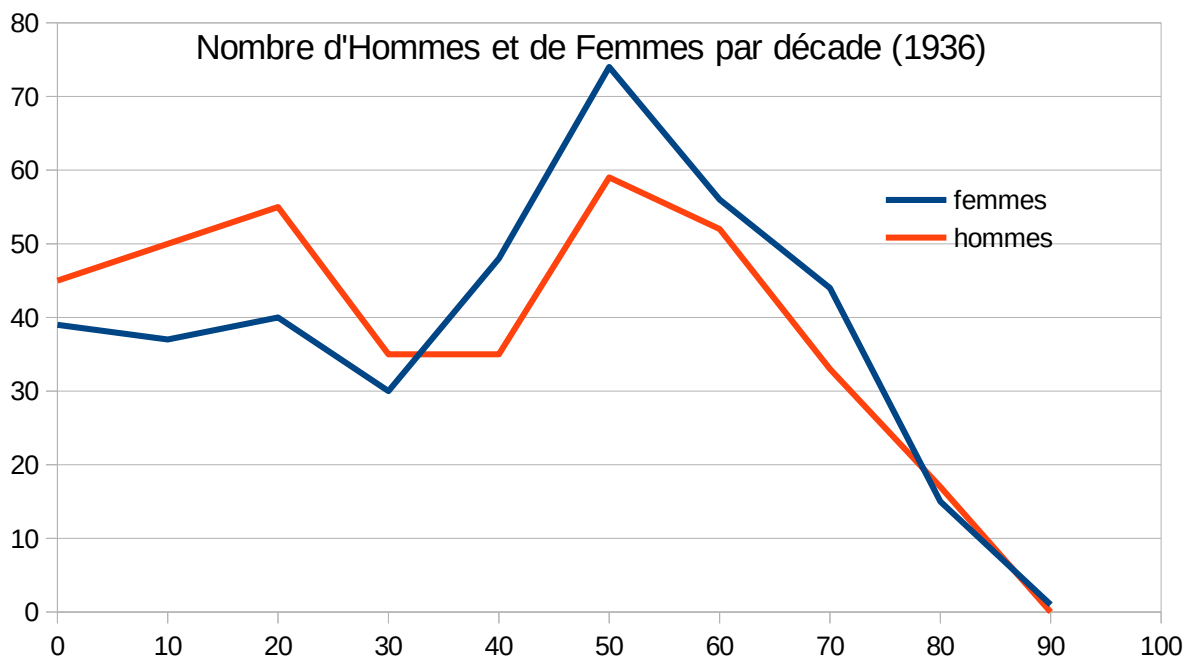
Mois	F	%	H	%	HF	%
Janvier	33	44,6	41	55,4	74	9,7
Février	35	53,0	31	47,0	66	8,6
Mars	34	50,0	34	50,0	68	8,9
Avril	26	49,1	27	50,9	53	6,9
Mai	32	47,1	36	52,9	68	8,9
Juin	24	46,2	28	53,8	52	6,8
Juillet	21	41,2	30	58,8	51	6,7
Août	31	50,8	30	49,2	61	8,0
Septembre	38	60,3	25	39,7	63	8,2
Octobre	32	55,2	26	44,8	58	7,6
Novembre	29	49,2	30	50,8	59	7,7
Décembre	40	58,8	28	41,2	68	8,9
Sans date	9	37,5	15	62,5	24	3,1
Total	384		381		765	
%	50,2		49,8		100,0	

## Répartitions par décade

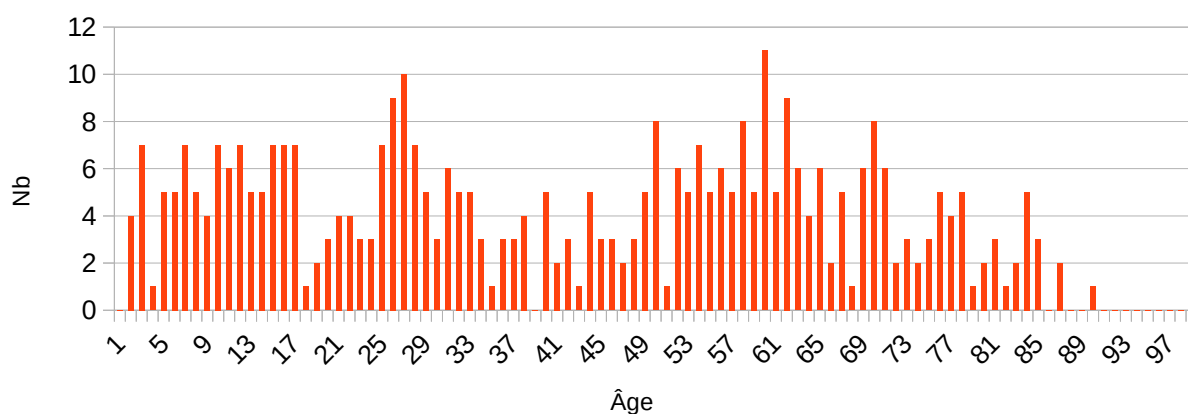
Âge		Année		Femmes		Hommes		H + F	% Total	% Cumul	%Cumul inverse
Min.	Max.	Min.	Max.	Nb.	%	Nb	%	Nb			
0	9	1936	1927	39	46,4	45	53,6	84	11,0	11,0	100,0
10	19	1926	1917	37	42,5	50		87	11,4	22,4	89,0
20	29	1916	1907	40	42,1	55	57,9	95	12,4	34,8	77,6
30	39	1906	1897	30	46,2	35	53,8	65	8,5	43,3	65,2
40	49	1896	1887	48	57,8	35	42,2	83	10,8	54,1	56,7
50	59	1886	1877	74	55,6	59	44,4	133	17,4	71,5	45,9
60	69	1876	1867	56	51,9	52	48,1	108	14,1	85,6	28,5
70	79	1866	1857	44	57,1	33	42,9	77	10,1	95,7	14,4
80	89	1856	1847	15	46,9	17	53,1	32	4,2	99,9	4,3
90	99	1846	1837	1	100,0	0	0,0	1	0,1	100,0	0,1
0	99	1936	1837	384	50,2	381	49,8	765	100,0		

La baisse des naissances hommes et femmes est lié aux migrations des hommes et femmes en âge de procréer.

Le nombre d'hommes et de femmes de plus de 70 ans augmente régulièrement : 55 individus en 1876. 79 individus en 1891, 88 individus en 1901, 87 individus en 1911, 107 individus en 1921, 120 individus en 1931, 111 individus en 1936 sur une population totale qui diminue depuis 1901.

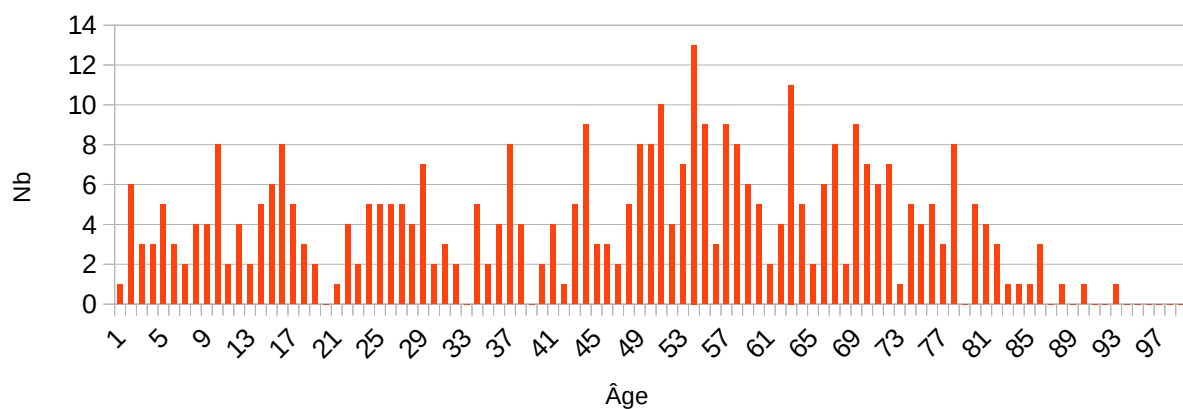


### Âge de la population des Hommes (1936)



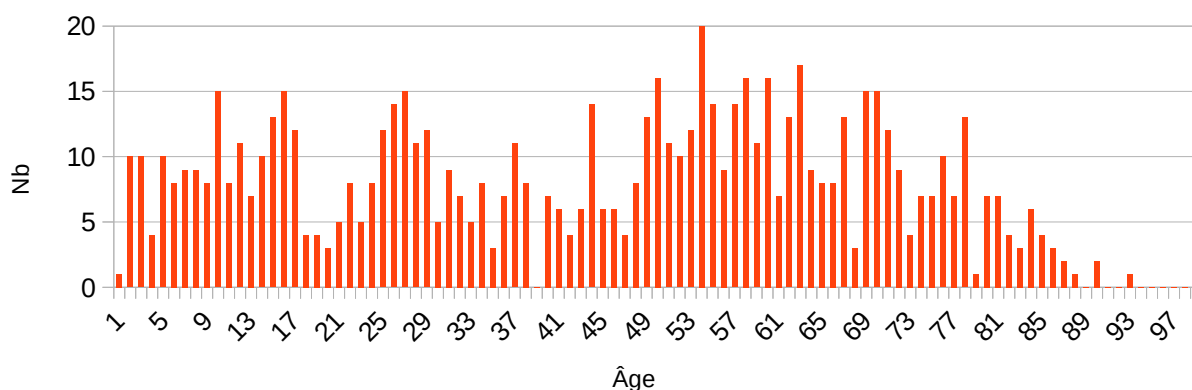
Moyenne d'âge des hommes : 40,8 ans et écart type : 24,1  
38 ans = 1898

### Âge de la population des Femmes (1936)



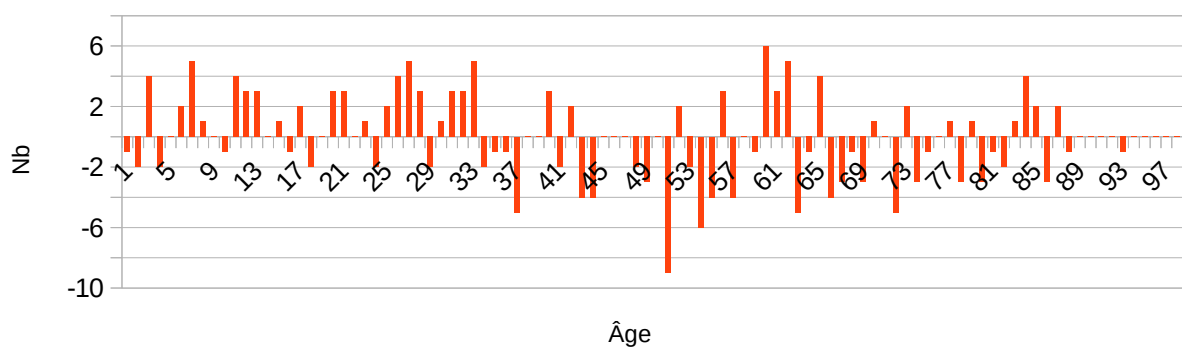
Moyenne d'âge des femmes : 44,7 ans et écart type : 23,4  
19 ans = 1917, 38 ans = 1898, 78 ans = 1858,

### Âge de la population Hommes + Femmes (1936)



Moyenne d'âge des hommes et femmes : 42,8 ans et écart type : 23,8  
38 ans = 1898

### Âge de la population Hommes - Femmes (1936)





# Répartition suivant le lieu de naissance

## Répartition dans le Cher

Le lieu de Naissance avec comme département le Cher représente 736 individus sur 765 individus, soit 96,2 %, réparti sur 50 communes.

Pour le lieu de Naissance, Crézancy-en-Sancerre représente 546 individus sur 765 individus, soit 71,4 %.

Nb : Nombre de naissance dans cette commune.

F : de sexe féminin

H : de sexe masculin

% Cher : pourcentage des naissances d'homme et de femme de la commune par rapport à celle du Cher.

Commune du Cher	Nb	F	H	% Cher	
Aix-d'Angillon (les) (18003)	2	1	1	0,3	
Argenvières (18012)	5	4	1	0,7	
Assigny (18014)	1		1	0,1	
Aubigny-sur-Nère (18015)	1		1	0,1	
Azy (18019)	3		3	0,4	
Barlieu (18022)	1		1	0,1	
Bourges (18033)	7	2	5	1,0	
Brécy (18035)	1	1		0,1	
Bué (18039)	3	1	2	0,4	
Chapelotte (la) (18051)	1	1		0,1	
Crézancy-en-Sancerre (18079)	546	263	283	74,2	
Dampierre-en-Crot (18084)	1	1		0,1	
Feux (18094)	2	1	1	0,3	
Gardefort (18098)	6	4	2	0,8	
Henrichemont (18109)	1	1		0,1	
Herry (18110)	1		1	0,1	
Humbligny (18111)	3	3		0,4	
Ivoy-le-Pré (18115)	2	2		0,3	
Jalognes (18116)	5	2	3	0,7	
Jars (18117)	2	2		0,3	
Léré (18125)	1	1		0,1	
Lugny-Champagne (18132)	1	1		0,1	
Lunery (18133)	1	1		0,1	
Mehun-sur-Yèvre (18141)	1	1		0,1	
Menetou-Râtel (18144)	18	12	6	2,4	

Ménétréol-sur-Sauldre (18147)	1		1	0,1	
Méry-ès-Bois (18149)	1	1		0,1	
Montigny (18151)	10	8	2	1,4	
Morogues (18156)	2		2	0,3	
Nérondes (18160)	2		2	0,3	
Neuilly-en-Sancerre (18162)	11	6	5	1,5	
Neuvy-Deux-Clochers (18163)	10	5	5	1,4	
Nohant-en-Goût (18166)	2		2	0,3	
Noyer (le) (18168)	3	2	1	0,4	
Oizon (18170)	3	2	1	0,4	
Sainte-Gemme-en-Sancerrois (18208)	1		1	0,1	
Saint-Léger-le-Petit (18220)	2	2		0,3	
Saint-Palais (18229)	1		1	0,1	
Sancergues (18240)	1	1		0,1	
Sancerre (18241)	2	1	1	0,3	
Sens-Beaujeu (18249)	21	12	9	2,9	
Subligny (18256)	3	2	1	0,4	
Sury-en-Vaux (18258)	10	5	5	1,4	
Sury-ès-Bois (18259)	2	1	1	0,3	
Thou (18264)	1	1		0,1	
Vailly-sur-Sauldre (18269)	3	1	2	0,4	
Veaugues (18272)	18	11	7	2,4	
Verdigny (18274)	2	1	1	0,3	
Vierzon (18279)	1		1	0,1	
Vinon (18287)	7	4	3	1,0	
Total	736	371	365	100,0	
%	100	50,4	49,6		

## **Canton de Sancerre (définition avant 2015):**

Le canton de Sancerre est composé de : Sancerre, Bannay, Bué, Couargues, Crézancy-en-Sancerre, Feux, Gardefort, Jalognes, Menetou-Râtel, Ménétréol-sous-Sancerre, Saint-Bouize, Saint-Satur, Sens-Beaujeu, Sury-en-Vaux, Thauvenay, Veaugues, Verdigny, Vinon :  $2 + 3 + 546 + 2 + 6 + 5 + 18 + 21 + 10 + 18 + 2 + 7 = 640$  individus sur 765 individus soit 83,7 % de la population totale

## Répartition dans les autres départements

Le lieu de Naissance avec comme département un autre département ou pays représente 29 individus sur 765 soit 3,8 % , réparti sur 26 communes ou 19 départements ou pays.

	Autres départements	Total	F	H		
Inconnu (00)	Pupille (00001)	2		2		
	Nanteuil-la-Fosse (02537)	1		1		
	Fresselines (23087)	1	1			
	Saint-Alpinien (23179)	1		1		
	Paillet (33311)	1	1			
Loir-et-Cher (41)	Châtres-sur-Cher (41044)	1		1		
	Pierrefitte-sur-Sauldre (41176)	1	1			
	Saint-Haon-le-Vieux (42233)	1		1		
Loire-Atlantique (44)	Saint-Sébastien-sur-Loire (44190)	1		1		
Loiret (45)	Cerdon (45063)	1		1		
	Ingré (45169)	1	1			
	Orléans (45234)	1	1			
	Ambrières-les-Vallées (53003)	1	1			
Nièvre (58)	Cosne-Cours-sur-Loire (58086)	1		1		
	Pouilly-sur-Loire (58215)	1		1		
Nord (59)	Pérenchies (59457)	1		1		
	Mulhouse (68224)	1	1			
	Bucey-lès-Gy (70104)	1	1			
Paris (75)	Paris (75000)	3	1	2		
	Paris 6e (75006)	1	1			
	Paris 15e (75015)	1	1			
	Evry-Petit-Bourg (78228)	1	1			
Somme (80)	Amiens (80021)	1	1			
Haute-Vienne (87)	Limoges (87085)	1		1		
	Athis-Mons (91027)	1		1		
Seine-Saint-Denis (93)	Saint-Denis (93066)	1		1		
	Total	29	13	16		
	%	100	0,4	0,6		

## Répartitions par professions

Professions par ordre alphabétique

307 individus ont une profession sur 765 individus soit 40,1 %.

36 professions.

Profession(s)	Nb	%	Profession(s)	Nb	%
Apprenti forgeron	1	0,3	Instituteur	2	0,7
Aubergiste	2	0,7	Institutrice	1	0,3
Boulangier	3	1,0	Journalier agricole	5	1,6
Cantonnier	5	1,6	Lingère	3	1,0
Charcutier	1	0,3	Maçon	5	1,6
Charron	6	2,0	Maréchal Ferrant	4	1,3
Chef de gare	1	0,3	Menuisier	1	0,3
Cordonnier	2	0,7	Négociant	1	0,3
Couturière	5	1,6	Ouvrier agricole	1	0,3
Couvreur	2	0,7	Ouvrier boulanger	1	0,3
Cultivateur	200	65,1	Receveur des postes	1	0,3
Cultivateur vigneron	2	0,7	Rentier	1	0,3
Cultivatrice	2	0,7	Retraité	2	0,7
Domestique	2	0,7	Revendeur	1	0,3
Épicière	6	2,0	Sabotier	3	1,0
Facteur	1	0,3	Tailleur de pierre	1	0,3
Garçon de café	1	0,3	Vacher	1	0,3
Garde champêtre	1	0,3	Vigneron	30	9,8
				307	100,0

## Professions par domaine

### Les individus sans profession

Sans profession ( âge > 19 ans ) : 305 / 765 ( 39,9 % )

	Nb	%	Âge Min	Âge max	Âge Moy	Écart type
Veuve ( Chef de famille )	48	15,7	42	85	66,8	11,4
Femme ( Chef de famille ) ( divorcé, célibataire, etc..)	7	2,3	48	69	59,4	6,7
Femme (épouse ou veuve non chef de famille)	182	59,7	20	89	49,8	14,0
Homme ( Chef de famille )	9	3,0	61	86	74,3	10,2
Fille ( âge > 19 ans )	17	5,6	21	52	29,1	10,9
Fils ( âge > 19 ans )	0	0,0				
Beau-père (4), belle-fille (6), belle-mère (9), belle-sœur (1), grand-père (1), grande-mère (1), mère (14), père (2), sœur (2), tante (2)	42	13,8	21	92	67,6	19,6
Total	305	100,0	20	92	54,8	17,6

64 personnes sur 305 étaient responsable de famille soient 21,0 % des sans-professions, ou 8,4 % de la population totale.

305 personnes sans professions sur 765 individus soient 39,9 % de la population totale.

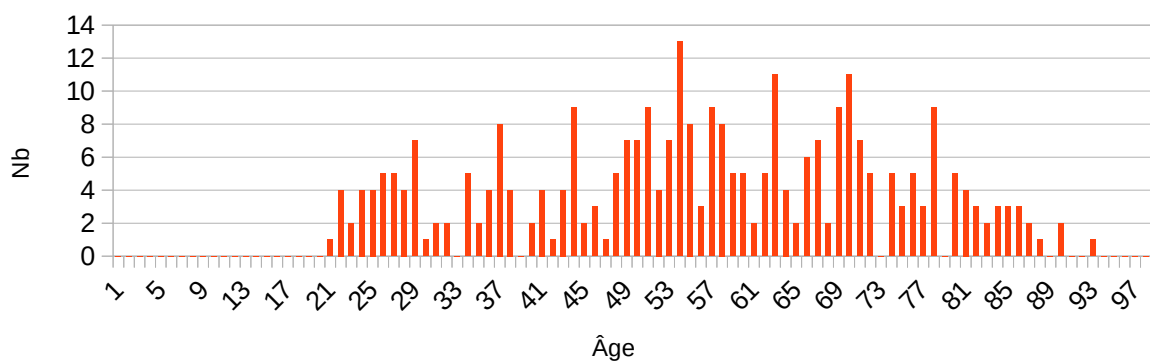
### Les professions de 13 à 18 ans

#### Tableau des métiers suivant l'âge de 13 à 18 ans

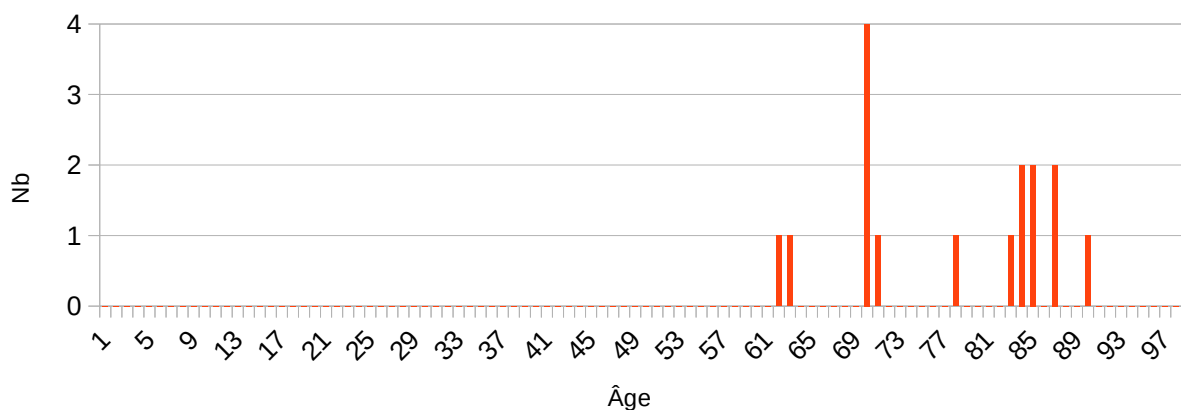
	12	13	14	15	16	17	18	Total	%
Vacher	1							1	6,7
Apprenti forgeron				1				1	6,7
Cultivateur				4	5	1	2	12	80,0
Journalier agricole					1			1	6,7
Total	1	0	0	5	6	1	2	15	100,0

## Âge des hommes et femmes sans profession

Âge de la population Hommes + Femmes sans profession  
(1936)



Âge de la population des Hommes sans profession (1936)



Pic à 69 ans ou 1867

### **Professions d'administration et des finances (AF) : 0 / 307**

Métiers	Nb
Total	0
Pourcentage	0

### **Professions liées à la banque, aux assurances, à la gestion de biens (BA) : 0 / 307**

Métiers	Nb
Total	0
Pourcentage	0

### **Professions liées aux constructions et bâtiments (CB) : 9 / 307**

Métiers	Nb
Couvreur	2
Maçon	5
Menuisier	1
Tailleur de pierre	1
Total	9
Pourcentage	2,9

### **Professions liées à l'entretien du corps (CF) : 0 / 307**

Métiers	Nb
Total	0
Pourcentage	0

### **Domestiques et assimilés (DD) : 2 / 307**

Métiers	Nb
Domestique	2
Total	2
Pourcentage	0,7

### **Professions liées à l'enseignement et au culte (EC) : 3 / 307**

Métiers	Nb
Instituteur	2
Institutrice	1
Total	3
Pourcentage	1,0



### **Professions liées à l'entreprise et l'industrie (EI) : 0 / 307**

Métiers	Nb
Total	0
Pourcentage	0

### **Professions liées à l'entretien des routes (ER) : 5 / 307**

Métiers	Nb
Cantonnier	5
Total	5
Pourcentage	1,6

### **Professions liées aux forces de l'ordre (GG) : 1 / 307**

Métiers	Nb
Garde champêtre	1
Total	1
Pourcentage	

### **Marchands et ouvriers liés à l'habillement (HA) : 13 / 307**

Métiers	Nb
Cordonnier	2
Couturière	5
Lingère	3
Sabotier	3
Total	13
Pourcentage	4,2

### **Professions liées aux hôtels, cafés, restaurants (HR) : 3 / 307**

Métiers	Nb
Aubergiste	2
Garçon de café	1
Total	3
Pourcentage	

### **Professions liées aux informations (IP) : 2 / 307**

Métiers	Nb
Facteur	1
Receveur des postes	1
Total	2
Pourcentage	1,0

### **Professions liées à la médecine (ME) : 0 / 307**

Métiers	Nb
Total	0
Pourcentage	0

### **Marchands et ouvriers liés aux travaux du fer, du cuir, de la laine, du bois etc sauf habillement (MO) : 0 / 307**

Métiers	Nb
Total	0
Pourcentage	0

### **Marchands, ouvriers liés à la vente de nourriture (NO) : 11 / 307**

Métiers	Nb
Boulangier	3
Charcutier	1
Épicière	6
Ouvrier boulanger	1
Total	11
Pourcentage	3,6

### **Rentiers et assimilés (RE) : 3 / 307**

Métiers	Nb
Rentier	1
Retraité	2
Total	3
Pourcentage	1,0

### **Professions liées au tribunal et notariales (TN) : 0 / 307**

Métiers	Nb
Total	0
Pourcentage	0

### **Professions liées au transport (TR) : 12 / 307**

Métiers	Nb
Apprenti forgeron	1
Charron	6
Chef de gare	1
Maréchal Ferrant	4
Total	12
Pourcentage	3,9

## **Professions de ventes diverses (VD) : 2 / 307**

Métiers	Nb
Négociant	1
Revendeur	1
Total	2
Pourcentage	0,7

## **Vignerons et assimilés (travaillant la terre) (VV) : 241 / 307**

Métiers	Nb
Cultivateur	200
Cultivateur vigneron	2
Cultivatrice	2
Journalier agricole	5
Ouvrier agricole	1
Vacher	1
Vigneron	30
Total	241
Pourcentage	78,5

## Récapitulatif des professions par domaine

Domaine	Nb	%
Professions d'administration et des finances (AF)	0	0,0
Professions liées à la banque, aux assurances, à la gestion de biens (BA)	0	0,0
Professions liées aux constructions et bâtiments (CB)	9	2,9
Professions liées à l'entretien du corps (CF)	0	0,0
Domestiques et assimilés (DD)	2	0,7
Professions liées à l'enseignement et au culte (EC)	3	1,0
Professions liées à l'entreprise et l'industrie (EI)	0	0,0
Professions liées à l'entretien des routes (ER)	5	1,6
Professions liées aux forces de l'ordre (GG)	1	0,3
Marchands et ouvriers liés à l'habillement (HA)	13	4,2
Professions liées aux hôtels, cafés, restaurants (HR)	3	1,0
Professions liées aux informations (IP)	2	0,7
Professions liées à la médecine (ME)	0	0,0
Marchands et ouvriers liés aux travaux du fer, du cuir, de la laine, du bois, etc, sauf habillement (MO)	0	0,0
Marchands, ouvriers liés à la vente de nourriture (NO)	11	3,6
Rentiers et assimilés (RE)	3	1,0
Professions liées au tribunal et notariales (TN)	0	0,0
Professions liées au transport (TR)	12	3,9
Professions de ventes diverses (VD)	2	0,7
Vignerons et assimilés (travaillant la terre) (VV)	241	78,5
Total	307	100,0

## Répartition par patronymes des époux

Nb = nombre total

18 = nombre de personnes nés dans le Cher

Sc = nombre de personnes nés à Crézancy-en-Sancerre

Patronyme(s)	Nb	18	Czy		Patronyme(s)	Nb	18	Czy	
AFFOUARD	1	1			CHENU	3	3	2	
AIME	3	3	1		CHERRIER	12	12	11	
ANDRÉ	7	6	5		CHOPINEAU	1	1		
AUCHERE	3	3	2		CHOTARD	51	51	47	
AUPÉPIN	2	2	2		CIROTTE	3	3	1	
BAFFREAU	1				CLÉMENT	1	1	1	
BAILLY	4	4	2		COMPAIN	7	7	7	
BEAUFRÈRE	2	2	1		COQUERY	2	2	1	
BEAUVAIS	3	3	3		CORRÉ	1			
BECUAU	2	2	2		CROCHET	24	24	21	
BEDU	2	2	1		DAUNY	20	20	17	
BELLEVILLE	7	7	5		DAVRIL	5	5	5	
BERGOUGNA	1	1			DELVAËL	5	4	4	
BERNON	6	6	2		DERBENNE	1			
BERTHELET	1	1	1		DESSANGE	1	1	1	
BLONDEAU	2	2	1		DION	9	9	4	
BOUCHER	5	5	5		DRAULT	1	1		
BOUGUET	5	5			DUCOUDRAY	6	6	5	
BOULOIR	1	1			DUCROUX	9	9	7	
BOURGOGNAT	4	4			DUN	1			
BRANGER	1	1	1		DURAND	8	8	7	
BRUNEAU	2	2			DUTHOU	13	13	11	
BUTET	1	1			ESTEVE	6	6	5	
CARRÉ	2	2	2		ESTIEVE	1	1		
CHABIN	2	2	2		FAROUX	3	3	3	
CHAMPAULT	7	7	6		FONTAINE	5	4	2	
CHAMPION	4	4	3		FOUCHER	4	4	3	
CHANTEREAU	3	3	1		FOURNIER	6	6	6	
CHAPEAU	8	8	6		GAGOZ	1			
CHARLON	6	6	5		GAUCHER	2	2	1	
CHARPENTIER	1	1			GAUDRY	2	2	2	

Patronyme(s)	Nb	18	Czy	Vig	Patronyme(s)	Nb	18	Czy	Vig
GAUTIER	4	3			PERRIERE	2			
GIRARD	20	20	16		PERRON	1			
GIRAULT	21	20	17		PICARD	2	2	1	
GODELU	2	2	1		PILLARD	1			
GOGOT	4	4	3		PINSON	16	15	14	
GRAVELET	2	2	1		PLANCHON	11	11	11	
GREGOIRE	2	1			POIRIER	1	1	1	
GRENUILLAY	1				POITTEVIN	7	6		
GUÉRIN	2	2	1		POUILLOT	1	1		
GUILLERAULT	6	6	2		POULAIN	1			
JASNIN	2	2	1		PRIEUR	4	4		
JOUANNIN	4	3			QUENTIN	9	8	1	
JOULIN	26	26	20		RABOUINE	1	1	1	
LABAYE	3	3	3		RAFFESTIN	7	7	6	
LABRUNE	2	2	2		RAIMBAULT	6	6	4	
LAGNEAU	11	10	6		RASLE	1	1		
LAVISSE	1	1			RAYMOND	1	1		
LEBEAU	1	1			REBOUT	4	4	3	
LEGRAS	2	2	2		RECEVEUR	1			
LELIEVRE	2	2			REVERDY	4	4	2	
LETOUR	1	1	1		RIFFAUT	1	1	1	
LINARD	1	1	1		ROBINEAU	3	3	3	
LORENZINI	1	1	1		ROULIN	2	2		
MAÎTRE	4	4	3		RUELLET	1	1	1	
MALLERON	4	4	4		SALLET	1			
MARECHAL	1	1	1		SAUTEREAU	13	12	12	
MASSÉ	5	5	3		SIGNORET	13	13	8	
MAURICE	25	25	16		SOUCIET	9	9	6	
MELLOT	3	3	2		TABORDET	2	2	2	
MIGEON	10	10	7		TASSIN	6	6	3	
MILLÉRIOUX	56	55	50		THENIER	6	6	6	
MILLET	34	34	28		THIROT	4	4	4	
MOREUX	6	6	5		TOUPET	1	1		
MORIN	11	11	10		TURPIN	4	4	4	
MOROMKI	1	1			VACHERON	3	2		
NAUDET	1	1			VALLOT	4	4	2	
NAUDIN	1	1			VATTAN	4	4	3	
NYONS	3	1			VETOIS	7	7	6	
PENET	1	1	1		Total	765	736	546	
					%	100	96,2	71,4	
					Patronymes différents	139	127	98	

Les 20 principaux patronymes à Crézancy-en-Sancerre sont :

Patronyme(s)	Czy	
MILLÉRIOUX	50	
CHOTARD	47	
MILLET	28	
CROCHET	21	
JOULIN	20	
DAUNY	17	
GIRAULT	17	
GIRARD	16	
MAURICE	16	
PINSON	14	
SAUTEREAU	12	
CHERRIER	11	
DUTHOU	11	
PLANCHON	11	
MORIN	10	
SIGNORET	8	
COMPAIN	7	
DUCROUX	7	
DURAND	7	
MIGEON	7	

## Répartition par patronymes des épouses

Patronyme(s)	Nb	18	Czy		Patronyme(s)	Nb	18	Czy	
Auchère	1	1			Denuet	1	1		
Audath	1	1			Desserin	1	1		
Aupepin	1	1	1		Dezat	1	1		
Bailly	4	4	2		Drault	1	1		
Beaujard	1	1	1		Dubois	1	1		
Beauvais	4	4	3		Ducoudray	1	1	1	
Berneau	1	1			Ducroux	1	1	1	
Berniot	1	1			Dupuis	1			
Bernon	1	1	1		Durand	2	2	2	
Bizet	1	1			Esteve	1	1		
Bonin	2	2	2		Estieue	1	1		
Bouchard	1	1			Faroux	1	1	1	
Boulay	1	1	1		Fleurier	1	1	1	
Bourdin	1	1			Fontaine	1	1		
Butet	1	1			Fournier	1	1	1	
Cantin	1	1	1		Fromion	1	1		
Caquin	1	1			Gaucher	1	1		
Cazin	1	1			Gaudelus	1			
Chabin	2	2	2		Gervais	1			
Champion	1	1			Girard	5	5	4	
Charlon	3	3			Girault	3	3	3	
Chauveau	1	1			Grégoire	1	1	1	
Cheneault	1	1			Gressin	2	2	2	
Chenu	1	1	1		Hautin	2	2		
Cherrier	10	10	8		Josserand	1	1		
Chevalier	1	1			Jouannin	2	2	2	
Chollet	2	2			Joulin	9	9	8	
Chotard	11	11	11		Jourdin	1	1		
Compain	1	1	1		Jublot	1	1		
Cottat	1	1			Labaye	2	2	2	
Crochet	12	12	10		Lagneau	2	2	1	
Damien	1	1			Lagrange	1	1		
Daulny	2	2	2		Lauverjat	1	1		
Dauny	6	6	6		Lavisse	1	1		
Delaille	1	1			Lazard	1			



Patronyme(s)	Nb	18	Czy		Patronyme(s)	Nb	18	Czy	
Legras	1	1	1		Rasle	1	1	1	
Lepresle	1	1			Rebout	1	1		
Letour	1	1	1		Receveur	1			
Linard	1	1	1		Riffault	1	1	1	
Loiseau	1	1			Robineau	1	1	1	
Maître	1	1	1		Rosier	1	1		
Mallet	2	2			Roy	1	1		
Maréchal	3	3	3		Ruellet	2	2	1	
Maurice	10	10	7		Ruteau	1	1		
Mercier	1	1			Sallé	2	2	2	
Migeon	3	3	3		Sautereau	6	6	6	
Mignolet	1				Senee	1	1		
Milhiet	1	1			Signoret	2	2	2	
Millérioux	24	24	23		Souciet	4	4	4	
Millet	15	15	12		Soudan	1			
Moreux	1	1			Tabordet	2	2	2	
Morice	1	1			Tassin	1	1	1	
Naudet	1	1			Thenier	1	1	1	
Parret	1	1			Thillier	2	2	2	
Perdon	2	2	1		Thirot	2	2	2	
Pinson	9	9	6		Thuane	1	1		
Planchon	8	8	8		Toupet	1	1	1	
Pouillot	1	1	1		Vailland	1			
Poupelin	1				Vetois	1	1	1	
Rabouine	2	2			Total	273	264	181	
Raffestin	4	4	2		%	100	96,7	66,3	
Raimbault	1	1			Patronymes différents	121	112	59	

121 patronymes de femme représentant 273 individus.

Les femmes nées dans le Cher représentent 96,7 % de ces femmes.

Les femmes nées à Crézancy-en-Sancerre représentent 66,3 % de ces femmes.

Les patronymes de femme les plus représentés sont :

Patronyme(s)	Nb	18	Czy	
Millérioux	24	24	23	
Millet	15	15	12	
Chotard	11	11	11	
Crochet	12	12	10	
Cherrier	10	10	8	
Joulin	9	9	8	
Planchon	8	8	8	
Maurice	10	10	7	
Dauny	6	6	6	
Pinson	9	9	6	
Sautereau	6	6	6	
Girard	5	5	4	
Souciet	4	4	4	
Beauvais	4	4	3	
Girault	3	3	3	
Maréchal	3	3	3	
Migeon	3	3	3	
Bailly	4	4	2	
Raffestin	4	4	2	

## Répartitions par prénoms

Ces 51 prénoms composés ayant plus d'une occurrence sont répartis sur 161 individus représentant 21,0 % de la population de Crézancy-en-Sancerre.

Prénom(s)	Nb	Prénom(s)	Nb	Prénom(s)	Nb	Prénom(s)	Nb
Marie Louise	15	Jean	3	Jean Louis	2	Marie Léontine Eugénie	2
Louis	8	Joseph	3	Julien	2	Marie Louise Augustine	2
Marie Eugénie	7	Marcelle	3	Louis Auguste	2	Marie Pauline Augustine	2
Marie Rosalie	7	Marie Augustine	3	Lucie	2	Marie Thérèse	2
Eugène	6	Marie Louise Pauline	3	Madeleine	2	Maurice	2
Marie	6	René	3	Marcel Pierre	2	Pauline	2
Jean Baptiste	5	Alexandre	2	Marguerite	2	Pierre Alexandre	2
Marie Alexandrine	5	Alexandre Joseph	2	Marie Adèle	2	Pierre Paulin	2
Marie Justine	5	André	2	Marie Cécile	2	René Joseph	2
François	4	Bernard	2	Marie Jeanne Eugénie	2	Renée	2
Marie Joséphine	4	Bernard Henri	2	Marie Justine Rosalie	2	Robert	2
Marie Louise Eugénie	4	Denise	2	Marie Laure	2	Suzanne	2
Georges	3	Henri	2	Marie Léontine	2		

## Statistiques sur les données complémentaires trouvées dans les archives

Des nouvelles versions de ce document seront réalisées suivant l'accès des archives en ligne pour compléter les données complémentaires. Cette partie de ce document sera modifiée.

Rappel :

Âge		Année		Femmes		Hommes		H + F	% Total	% Cumul	%Cumul inverse
Min.	Max.	Min.	Max.	Nb.	%	Nb	%	Nb			
0	9	1936	1927	39	46,4	45	53,6	84	11,0	11,0	100,0
10	19	1926	1917	37	42,5	50		87	11,4	22,4	89,0
20	29	1916	1907	40	42,1	55	57,9	95	12,4	34,8	77,6
30	39	1906	1897	30	46,2	35	53,8	65	8,5	43,3	65,2
40	49	1896	1887	48	57,8	35	42,2	83	10,8	54,1	56,7
50	59	1886	1877	74	55,6	59	44,4	133	17,4	71,5	45,9
60	69	1876	1867	56	51,9	52	48,1	108	14,1	85,6	28,5
70	79	1866	1857	44	57,1	33	42,9	77	10,1	95,7	14,4
80	89	1856	1847	15	46,9	17	53,1	32	4,2	99,9	4,3
90	99	1846	1837	1	100,0	0	0,0	1	0,1	100,0	0,1
0	99	1936	1837	384	50,2	381	49,8	765	100,0		

Les données complémentaires vont être traitées en tranche de dates, pour faire des comparaisons aux différents recensements existants et traités.

La première tranche les individus nés avant 1901.

La deuxième tranche les individus nés entre 1902 et 1921.

La troisième tranche les individus nés entre 1922 et 1936.

## Statistiques sur les individus nés avant 1902

Ces individus ont entre 35 à 100 ans.

Attention : Seul le premier mariage est pris pour chacun des époux (un lieu et une date).

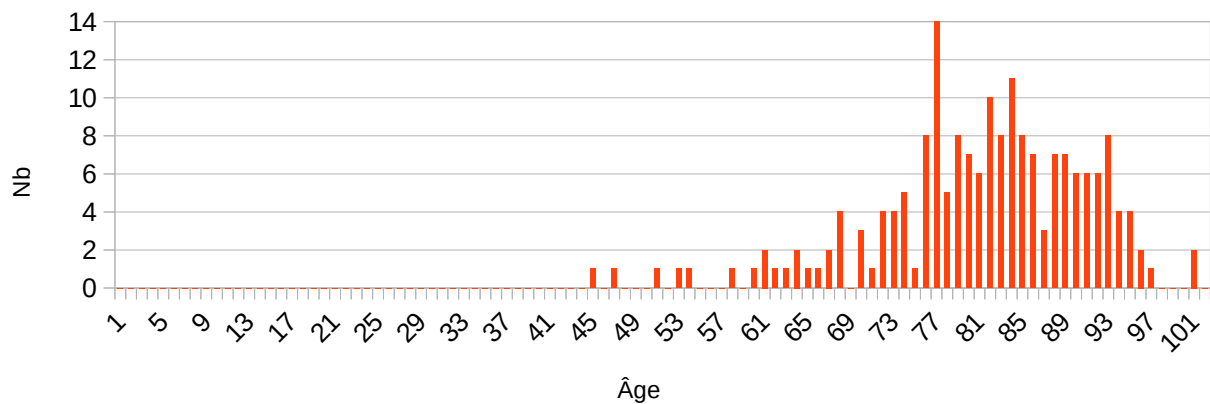
### Répartition des Ages aux décès, aux mariages, au recensement

Âge décès	F	H	F + H	Âge décès	F	H	F + H	Âge décès	F	H	H + F
39		1	1	65	1	2	3	82	8	7	15
44	1	1	2	66	2	6	8	83	11	5	16
46	1		1	67	4	1	5	84	8	6	14
47		1	1	68		3	3	85	7	9	16
49		2	2	69	3	2	5	86	3	3	6
50	1		1	70	1	6	7	87	7	2	9
52	1	1	2	71	4	5	9	88	7	4	11
53	1		1	72	4	10	14	89	6	6	12
56		1	1	73	5	6	11	90	6	2	8
57	1		1	74	1	2	3	91	6	2	8
58		2	2	75	8	8	16	92	8		8
59	1		1	76	14	4	18	93	4		4
60	2	2	4	77	5	8	13	94	4		4
61	1	3	4	78	8	2	10	95	2		2
62	1	4	5	79	7	5	12	96	1		1
63	2	1	3	80	6	13	19	97		1	1
64	1	4	5	81	10	6	16	100	2		2
								Total	187	159	346

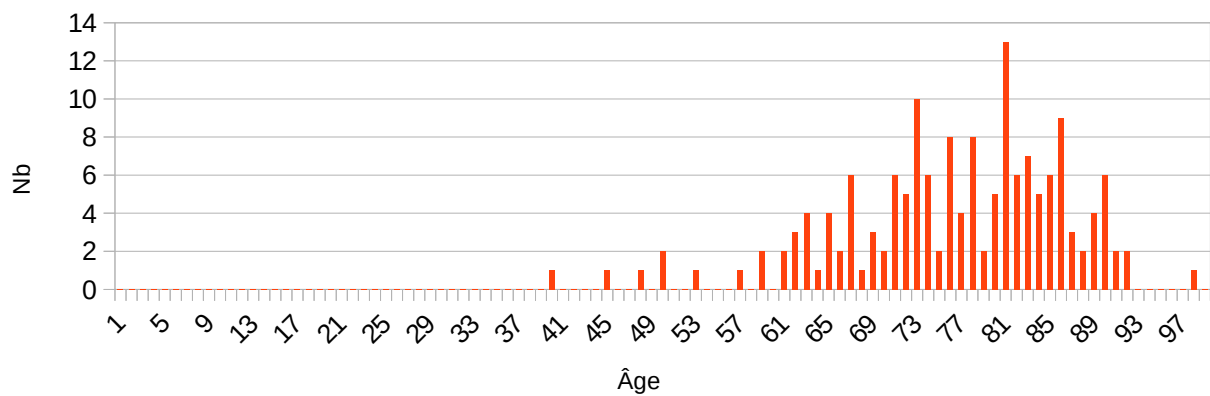
Âge mariage	F	H	F + H	Âge mariage	F	H	F + H	Âge mariage	F	H	H + F
15	1		1	26	12	21	33	37		5	5
16	1		1	27	10	25	35	38		1	1
17	6		6	28	8	23	31	39	1	1	2
18	14		14	29	5	12	17	42	1		1
19	15		15	30	6	15	21	44		2	2
20	25	1	26	31	10	9	19	45		4	4
21	24	1	25	32	2	13	15	47	1		1
22	39	6	45	33	1	5	6	50		2	2
23	29	11	40	34	1	10	11	53		1	1
24	13	12	25	35	1	3	4	Total	239	199	438
25	11	16	27	36	2		2				

- 1902 âge 35 ans et +	Âge décès			Âge mariage		
	F	H	F + H	F	H	H + F
Moyenne	80,1	75,3	77,9	23,4	29,0	25,9
Écart type	10,0	10,1	10,3	4,6	5,4	5,7
Nombre Info.	187	159	346	239	199	438
Population	256	211	467	256	211	467
% informations	73,0	75,4	74,1	93,4	94,3	93,8

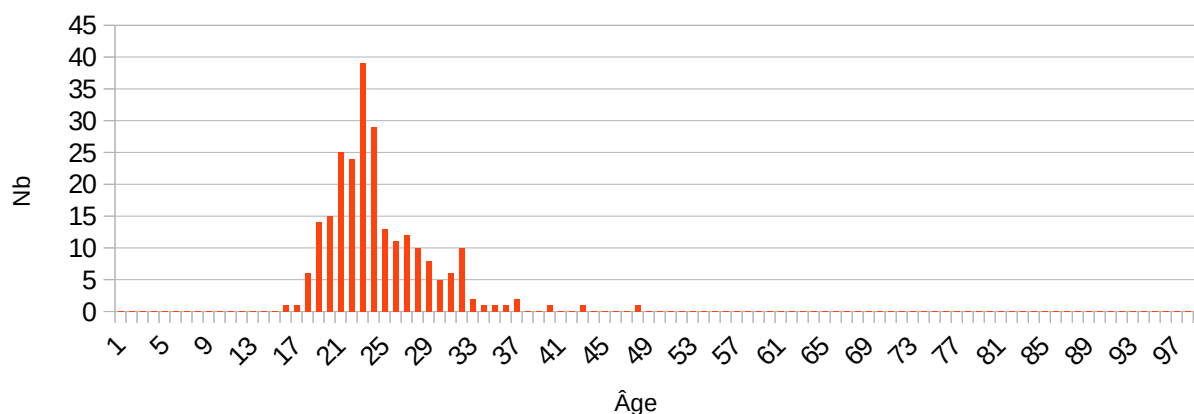
### Âge au décès des Femmes nés avant 1902 (1936)



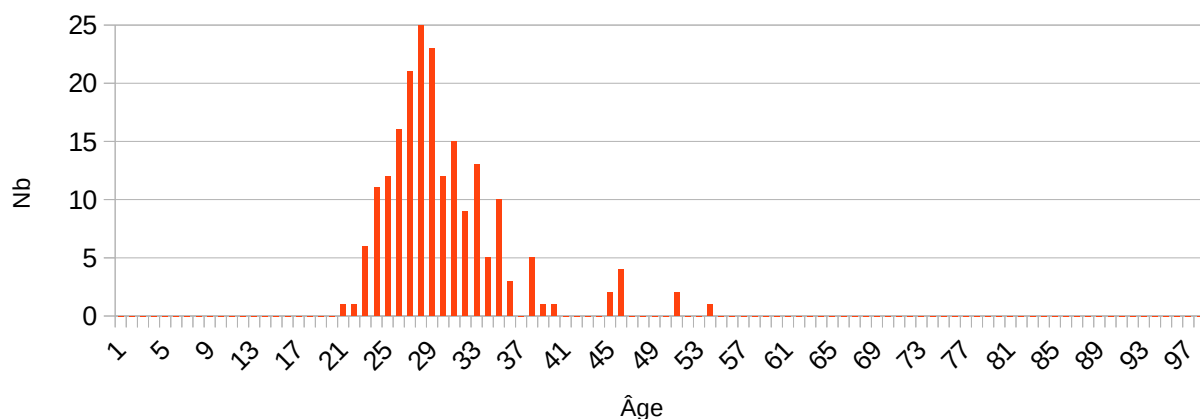
### Âge au décès des Hommes nés avant 1902 (1936)



### Âge au mariage des Femmes nées avant 1902 (1936)



### Âge au mariage des Hommes nés avant 1902 (1936)



## Répartition sur les lieux de décès et de mariage

Lieux de décès					
Département(s)	Commune(s)	F	H	H + F	%
Charente (16)	Angoulême (16)	1		1	0,3
Cher (18) 284 HF, 94,7	Aix-d'Angillon (les) (18)	1		1	0,3
	Bannay (18)		1	1	0,3
	Bourges (18)	8	1	9	3,0
	Bué (18)	1		1	0,3
	Crézancy-en-Sancerre (18)	90	94	184	61,3

	Farges-Allichamps (18)		1	1	0,3
	Feux (18)	1		1	0,3
	Garigny (18)		1	1	0,3
	Grossouvre (18)	1		1	0,3
	Humbligny (18)	1		1	0,3
	Ivoy-le-Pré (18)	1	2	3	1,0
	Jalognes (18)		1	1	0,3
	Jars (18)	2		2	0,7
	Jussy-le-Chaudrier (18)	1		1	0,3
	Mehun-sur-Yèvre (18)	1		1	0,3
	Menetou-Râtel (18)	1	1	2	0,7
	Méry-ès-Bois (18)	2		2	0,7
	Montigny (18)	1		1	0,3
	Neuvy-Deux-Clochers (18)		2	2	0,7
	Saint-Martin-des-Champs (18)		1	1	0,3
	Sancerre (18)	39	13	52	17,3
	Sens-Beaujeu (18)		1	1	0,3
	Thou (18)	1		1	0,3
	Veaugues (18)	4	8	12	4,0
	Verdigny (18)	1		1	0,3
Loire-Atlantique (44)	Saint-Martin (44)		1	1	0,3
Loiret (45)	Saint-Jean-la-Ruelle (45)	1		1	0,3
Morbihan (56)	Vannes (56)	1		1	0,3
Nièvre (58) 8 Hf, 2,7 %	Charité-sur-Loire (la) (58)	1		1	0,3
	Cosne-Cours-sur-Loire (58)	2	3	5	1,7
	Nevers (58)	1	1	2	0,7
Oise (60)	Mouy (60)	1		1	0,3
Yonne (89)	Avallon (89)	1		1	0,3
Essonne (91)	Sainte-Geneviève-des-Bois (91)	1		1	0,3
Hauts-de-Seine (92)	Clichy-la-Garenne (92)	1		1	0,3
	Total	168	132	300	100,0
Nb de communes : 36	Sur une population	256	211	467	
Nb de départements : 10	%	65,6	62,6	64,2	

Lieux de mariage					
Département(s)	Commune(s)	F	H	H + F	%
Cher (18) 426 HF, 97,5 %	Argenvières (18)	1	2	3	0,7
	Barlieu (18)	1		1	0,2
	Brécy (18)	1	1	2	0,5
	Bué (18)		1	1	0,2
	Crézancy-en-Sancerre (18)	192	160	352	80,5
	Humbligny (18)	1	1	2	0,5



	Ivoy-le-Pré (18)	1	1	2	0,5
	Jalognes (18)	4	1	5	1,1
	Menetou-Râtel (18)	4	3	7	1,6
	Mery-es-Bois (18)	1		1	0,2
	Montigny (18)	2	2	4	0,9
	Neuilly-en-Sancerre (18)	2	1	3	0,7
	Neuvy-Deux-Clochers (18)	4	2	6	1,4
	Oizon (18)	1	1	2	0,5
	Rians (18)	1	1	2	0,5
	Sancerre (18)	3	4	7	1,6
	Sens-Beaujeu (18)	4	5	9	2,1
	Sury-en-Vaux (18)	1	2	3	0,7
	Vailly-sur-Sauldre (18)	1	1	2	0,5
	Veaugues (18)	3	3	6	1,4
	Verdigny (18)	1	1	2	0,5
	Vignoux-sur-Barangeon (18)	1		1	0,2
	Vinon (18)	3		3	0,7
Loiret (45)	Orléans (45)	1		1	0,2
Puy-de-Dôme (63)	Clermont-Ferrand (63)	1	1	2	0,5
Paris (75)	Paris 10e (75)	1		1	0,2
	Paris 13e (75)		1	1	0,2
	Paris 18e (75)		1	1	0,2
	Paris 1e (75)	1	1	2	0,5
Somme (80)	Amiens (80)	1		1	0,2
Val-de-Marne (94)	Ivry-sur-Seine (94)	1	1	2	0,5
	Total	239	198	437	100,0
Nb de communes : 31	Sur une population	256	211	467	
Nb de départements : 6	%	93,4	93,8	93,6	

## Répartition dans les autres recensements

Les individus sont présents dans les recensements de Crézancy-en-Sancerre de :

Recensements	F	%	H	%	
1936	7	2,7	5	2,4	19 HF, 4,1 %
1936-1946	5	2,0	2	0,9	
1931-1936	4	1,6	4	1,9	17 HF, 3,6 %
1931-1936-1946	6	2,3	3	1,4	
1926-1931-1936	5	2,0	3	1,4	18 HF, 3,9 %
1926-1931-1936-1946	7	2,7	3	1,4	
1921-1926-1931-1936	2	0,8	1	0,5	18 HF,
1921-1926-1931-1936-1946	7	2,7	8	3,8	
1921-xxxx-xxxx-1936-1946	1	0,4	1	0,5	2 HF,
1911-1921-1926-1931-1936			1	0,5	17 HF, 3,6 %
1911-1921-1926-1931-1936-1946	9	3,5	7	3,3	
1911-1921-1926-xxxx-1936-1946	1	0,4			3 HF,
1911-1921-xxxx-xxxx-1936			1	0,5	
1911-xxxx-xxxx-1931-1936-1946			1	0,5	
1906-1911-1921-1926-1931-1936	2	0,8	4	1,9	18 HF, 3,9 %
1906-1911-1921-1926-1931-1936-1946	9	3,5	3	1,4	
1906-1911-xxxx-1926-1931-1936-1946			1	0,5	1 HF
1901-1906-1911-1921-1926-1931-1936	6	2,3	5	2,4	45 HF, 9,6 %
1901-1906-1911-1921-1926-1931-1936-1946	19	7,4	15	7,1	
1901-1906-1911-xxxx-1926-1931-1936	1	0,4		0,0	4 HF,
1901-1906-1911-xxxx-1926-1931-1936-1946			2	0,9	
1901-1906-1911-xxxx-xxxx-xxxx-1936-1946	1	0,4			
1901-1906-xxxx-1921-1926-1931-1936-1946	5	2,0			7 HF, 1,5 %
1901-xxxx-xxxx-1921-1926-1931-1936-1946	1	0,4			
1901-xxxx-xxxx-xxxx-xxxx-xxxx-1936	1	0,4			
1891-1901-1906-1911-1921-1926-1931-1936	17	6,6	16	7,6	91 HF, 19,5 %
1891-1901-1906-1911-1921-1926-1931-1936-1946	36	14,1	22	10,4	
1891-1901-1906-1911-1921-1926-xxxx-1936			1	0,5	10 HF, 2,1 %
1891-1901-1906-1911-1921-xxxx-1931-1936-1946	1	0,4		0,0	
1891-1901-1906-1911-xxxx-1926-1931-1936	1	0,4	1	0,5	
1891-1901-1906-1911-xxxx-1926-1931-1936-1946	1	0,4			
1891-1901-1906-1911-xxxx-xxxx-1931-1936-1946	2	0,8			
1891-1901-1906-1911-xxxx-xxxx-xxxx-1936	2	0,8			
1891-1901-1906-1911-xxxx-xxxx-xxxx-1936-1946	1	0,4			
1891-1901-1906-xxxx-1921-1926-1931-1936			2	0,9	8 HF, 1,7 %
1891-1901-1906-xxxx-1921-1926-1931-1936-1946	2	0,8	4	1,9	

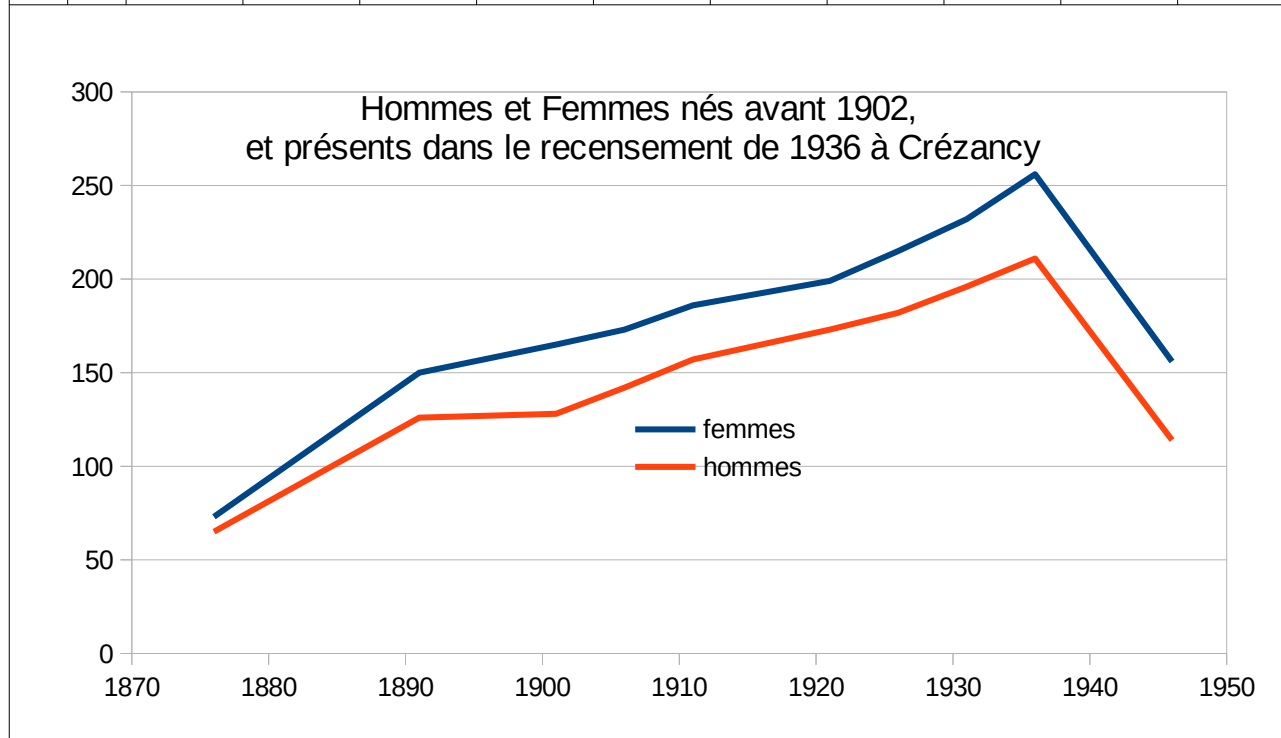
1891-1901-xxxx-1911-1921-1926-1931-1936			2	0,9		
1891-1901-xxxx-1911-1921-1926-1931-1936-1946	5	2,0	2	0,9		
1891-1901-xxxx-xxxx-1921-1926-1931-1936-1946	2	0,8	3	1,4	6 HF, 1,3 %	
1891-1901-xxxx-xxxx-1921-xxxx-1931-1936			1	0,5		
1891-1901-xxxx-xxxx-xxxx-1926-1931-1936-1946			1	0,5	3 HF,	
1891-1901-xxxx-xxxx-xxxx-xxxx-1931-1936	1	0,4				
1891-1901-xxxx-xxxx-xxxx-xxxx-xxxx-1936-1946			1	0,5		
1891-xxxx-1906-1911-1921-1926-1931-1936	2	0,8	3	1,4	16 HF, 3,4 %	
1891-xxxx-1906-1911-1921-1926-1931-1936-1946	2	0,8	8	3,8		
1891-xxxx-1906-1911-1921-xxxx-1931-1936-1946			1	0,5		
1891-xxxx-xxxx-1911-1921-1926-1931-1936	2	0,8			6 HF, 1,3 %	
1891-xxxx-xxxx-1911-1921-1926-1931-1936-1946	1	0,4	1	0,5		
1891-xxxx-xxxx-1911-xxxx-xxxx-1931-1936-1946		0,0	1	0,5		
1891-xxxx-xxxx-1911-xxxx-xxxx-xxxx-1936		0,0	1	0,5		
1891-xxxx-xxxx-xxxx-1921-1926-1931-1936			1	0,5	11 HF, 2,4 %	
1891-xxxx-xxxx-xxxx-1921-1926-1931-1936-1946	2	0,8				
1891-xxxx-xxxx-xxxx-xxxx-1926-1931-1936	1	0,4	2	0,9		
1891-xxxx-xxxx-xxxx-xxxx-1926-1931-1936-1946	1	0,4				
1891-xxxx-xxxx-xxxx-xxxx-xxxx-1931-1936	1	0,4	1	0,5		
1891-xxxx-xxxx-xxxx-xxxx-xxxx-1931-1936-1946	1	0,4		0,0		
1891-xxxx-xxxx-xxxx-xxxx-xxxx-xxxx-1936-1946			1	0,5		
1876-1891-1901-1906-1911-1921-1926-1931-1936	33	12,9	24	11,4		88 HF, 18,8 %
1876-1891-1901-1906-1911-1921-1926-1931-1936-1946	18	7,0	13	6,2		
1876-1891-1901-1906-1911-xxxx-1926-1931-1936	1	0,4			11 HF, 2,4 %	
1876-1891-1901-1906-1911-xxxx-xxxx-xxxx-1936	1	0,4	1	0,5		
1876-1891-1901-1906-xxxx-1921-1926-1931-1936-1946	1	0,4				
1876-1891-1901-1906-xxxx-xxxx-xxxx-1931-1936-1946	1	0,4				
1876-1891-1901-xxxx-1911-1921-1926-1931-1936	1	0,4	1	0,5		
1876-1891-1901-xxxx-1911-1921-1926-1931-1936-1946	1	0,4	1	0,5		
1876-1891-1901-xxxx-xxxx-1921-1926-1931-1936-1946		0,0	1	0,5		
1876-1891-1901-xxxx-xxxx-xxxx-xxxx-xxxx-1936-1946	1	0,4				
1876-1891-xxxx-1906-1911-1921-1926-1931-1936	2	0,8	4	1,9		17 HF, 3,6 %
1876-1891-xxxx-1906-1911-1921-1926-1931-1936-1946	2	0,8	1	0,5		
1876-1891-xxxx-xxxx-1911-1921-1926-1931-1936	2	0,8	1	0,5		
1876-1891-xxxx-xxxx-1911-1921-1926-1931-1936-1946		0,0	1	0,5		
1876-1891-xxxx-xxxx-xxxx-1921-xxxx-1931-1936-1946		0,0	1	0,5		
1876-1891-xxxx-xxxx-xxxx-xxxx-xxxx-1931-1936		0,0	1	0,5		
1876-1891-xxxx-xxxx-xxxx-xxxx-xxxx-1931-1936-1946	1	0,4				
1876-1891-xxxx-xxxx-xxxx-xxxx-xxxx-xxxx-1936	1	0,4				
1876-xxxx-1901-1906-1911-1921-1926-1931-1936	1	0,4	5	2,4	22 HF,	

1876-xxxx-1901-1906-1911-1921-1926-1931-1936-1946	1	0,4	3	1,4	4,7 %
1876-xxxx-1901-1906-xxxx-1921-1926-1931-1936			1	0,5	
1876-xxxx-xxxx-1906-1911-1921-1926-1931-1936	1	0,4	1	0,5	
1876-xxxx-xxxx-1906-1911-1921-1926-1931-1936-1946	1	0,4	1	0,5	
1876-xxxx-xxxx-xxxx-1911-1921-1926-1931-1936-1946			1	0,5	
1876-xxxx-xxxx-xxxx-xxxx-1921-xxxx-xxxx-1936	1	0,4			
1876-xxxx-xxxx-xxxx-xxxx-xxxx-1926-1931-1936			1	0,5	
1876-xxxx-xxxx-xxxx-xxxx-xxxx-1926-1931-1936-1946	1	0,4			
1876-xxxx-xxxx-xxxx-xxxx-xxxx-1931-1936			1	0,5	
1876-xxxx-xxxx-xxxx-xxxx-xxxx-xxxx-1936	1	0,4	1	0,5	
	256	100,0	211	100,0	

Si xxxx : individu non présent à ce recensement.  
86 groupes sont présents

Pour 100 % des individus présent pour 1931, ci-dessous le tableau des individus de plus de 35 ans à chaque recensement.

		1876	1891	1901	1906	1911	1921	1926	1931	1936	1946
F	Nb	73	150	165	173	186	199	215	232	256	156
	%	28,5	58,6	64,5	67,6	72,7	77,7	84,0	90,6	100,0	60,9
H	Nb	65	126	128	142	157	173	182	196	211	114
	%	30,8	59,7	60,7	67,3	74,4	82,0	86,3	92,9	100,0	54,0



## Statistiques sur les individus nés entre 1902 et 1921

Ces individus ont entre 15 à 35 ans.

Attention : Seul le premier mariage est pris pour chacun des époux (un lieu et une date).

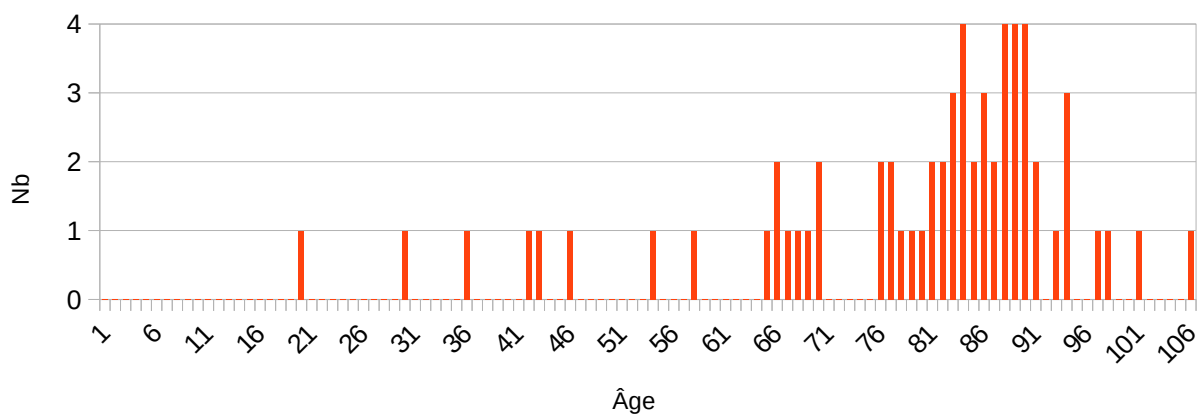
### Répartition des Ages aux décès, aux mariages, au recensement

Âge décès	F	H	F + H	Âge décès	F	H	F + H	Âge décès	F	H	H + F
19	1		1	61		1	1	82	3	5	8
23		1	1	62		1	1	83	4	4	8
27		1	1	64	1	2	3	84	2	2	4
28		1	1	65	2	4	6	85	3	3	6
29	1	2	3	66	1	1	2	86	2	2	4
31		1	1	67	1	1	2	87	4	2	6
32		1	1	68	1		1	88	4	1	5
33		1	1	69	2	1	3	89	4	2	6
35	1	1	2	70		2	2	90	2	2	4
41	1		1	71		2	2	91		2	2
42	1		1	72		1	1	92	1	2	3
43		1	1	73		2	2	93	3	2	5
44		1	1	74		2	2	94		1	1
45	1		1	75	2	3	5	95		4	4
50		1	1	76	2	4	6	96	1	1	2
53	1		1	77	1	1	2	97	1		1
55		4	4	78	1	2	3	100	1		1
56		1	1	79	1	1	2	105	1		1
57	1	3	4	80	2	3	5	Total	63	91	154
58		1	1	81	2	1	3				

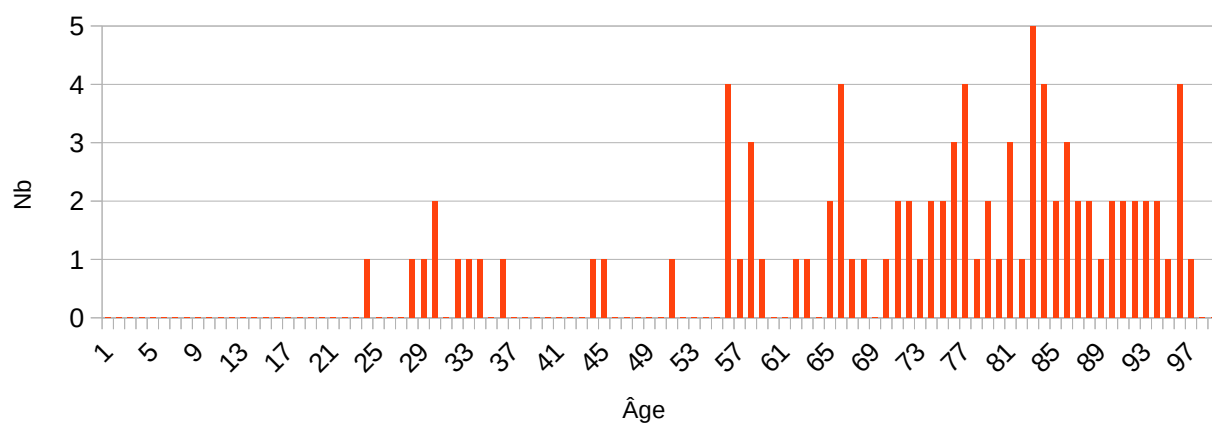
Âge mariage	F	H	F + H	Âge mariage	F	H	F + H	Âge mariage	F	H	H + F
16	1		1	24	7	10	17	33		2	2
17	2		2	25	5	8	13	34	1	3	4
18	3		3	26	5	3	8	35		2	2
19	5	1	6	27	3	7	10	36		1	1
20	7	1	8	28	3	5	8	37		1	1
21	4	2	6	30	2	3	5	40		1	1
22	6	2	8	31		1	1	49		2	2
23	6	12	18	32		3	3	54	1		1
								Total	61	70	131

1902 - 1921 âge 15 ans et 35 ans	Âge décès			Âge mariage		
	F	H	F + H	F	H	H + F
Moyenne	77,6	71,5	74,0	23,4	27,3	25,5
Écart type	17,2	18,7	18,3	5,4	5,8	5,9
Nombre Info.	63	91	154	61	70	131
Population	70	95	165	70	95	165
% informations	90,0	95,8	93,3	87,1	73,7	79,4

### Âge au décès des Femmes nées entre 1902 et 1921 (1936)



### Âge au décès des Hommes nés entre 1902 et 1921 (1936)



## Répartition sur les lieux de décès et de mariage

Lieux de décès					
Département(s)	Commune(s)	F	H	H + F	%
Ardennes (08)	Rethel (08)		1	1	0,6
Cher (18) 115 HF, 74,7 %	Aix-d'Angillon (les) (18)	1		1	0,6
	Aubigny-sur-Nère (18)		1	1	0,6
	Azy (18)		1	1	0,6
	Bourges (18)	19	15	34	22,1
	Chezal-Benoît (18)	1	1	2	1,3
	Crézancy-en-Sancerre (18)	8	32	40	26,0
	Garigny (18)		1	1	0,6
	Menetou-Râtel (18)	1		1	0,6
	Saint-Doulchard (18)		1	1	0,6
	Saint-Germain-du-Puy (18)		1	1	0,6
	Saint-Satur (18)	2	1	3	1,9
	Sancerre (18)	16	8	24	15,6
	Sens-Beaujeu (18)		1	1	0,6
	Sury-en-Vaux (18)		1	1	0,6
	Vailly-sur-Sauldre (18)		1	1	0,6
Vierzon (18)	2		2	1,3	
Côte-d'Or (21)	Dijon (21)	1		1	0,6
Gironde (33)	Ordonnac (33)		1	1	0,6
Ille-et-Vilaine (35)	Pleurtuit (35)	1		1	0,6
Loiret (45)	Chapelle-Saint-Mesmin (la) (45)		1	1	0,6
	Gien (45)	1	2	3	1,9
	Orléans (45)		1	1	0,6
Lot-et-Garonne (47)	Agen (47)		1	1	0,6
Nièvre (58)	Charité-sur-Loire (la) (58)	1	2	3	1,9
	Cosne-Cours-sur-Loire (58)	7	9	16	10,4
	Nevers (58)	1		1	0,6
Puy-de-Dôme (63)	Saint-Floret (63)		1	1	0,6
Haut-Rhin (68)	Colmar (68)		1	1	0,6
Paris (75)	Paris 14e (75)		1	1	0,6
Seine-et-Marne (77)	Lagny-sur-Marne (77)	1		1	0,6
	Nemours (77)		1	1	0,6
Yvelines (78)	Versailles (78)		1	1	0,6
	Voisin-le-Bretonneux (78)		1	1	0,6
Vosges (88)	Epinal (88)		1	1	0,6
Yonne (89)	Sommecaise (89)		1	1	0,6

	Total	63	91	154	100,0
Nb de communes : 36	Sur une population	70	95	165	
Nb de départements : 15	%	90,0	95,8	93,3	

Lieux de mariage					
Département(s)	Commune(s)	F	H	H + F	%
Cher (18) 127 HF, 96,9 %	Azy (18)		1	1	0,8
	Bengy-sur-Craon (18)		1	1	0,8
	Bourges (18)	1		1	0,8
	Bué (18)	1	3	4	3,1
	Chapelotte (la) (18)		1	1	0,8
	Crézancy-en-Sancerre (18)	42	32	74	56,5
	Henrichemont (18)		1	1	0,8
	Humbligny (18)		1	1	0,8
	Menetou-Râtel (18)	4	7	11	8,4
	Ménétréol-sous-Sancerre (18)	1		1	0,8
	Méry-ès-Bois (18)	1		1	0,8
	Montigny (18)	2	1	3	2,3
	Nérondes (18)	1	1	2	1,5
	Neuilly-en-Sancerre (18)	2	3	5	3,8
	Neuvy-Deux-Clochers (18)		1	1	0,8
	Saint-Amand-Montrond (18)		1	1	0,8
	Saint-Satur (18)	1	1	2	1,5
	Sancerre (18)		1	1	0,8
	Sens-Beaujeu (18)	2	3	5	3,8
	Subligny (18)		1	1	0,8
Sury-en-Vaux (18)	1	2	3	2,3	
Sury-ès-Bois (18)	1	1	2	1,5	
Veaugues (18)		1	1	0,8	
Vignoux-sur-Barangeon (18)		1	1	0,8	
Vinon (18)	1	1	2	1,5	
	Saint-Yzans-de-Médoc (33)		1	1	0,8
Paris (75)	Paris 1e (75)	1	1	2	1,5
Pays Étrangers (99)	Casablanca, Maroc (99)		1	1	0,8
	Total	62	69	131	100,0
Nb de communes : 28	Sur une population	70	95	165	
Nb de départements : 3	%	88,6	72,6	79,4	



## Répartition dans les autres recensements

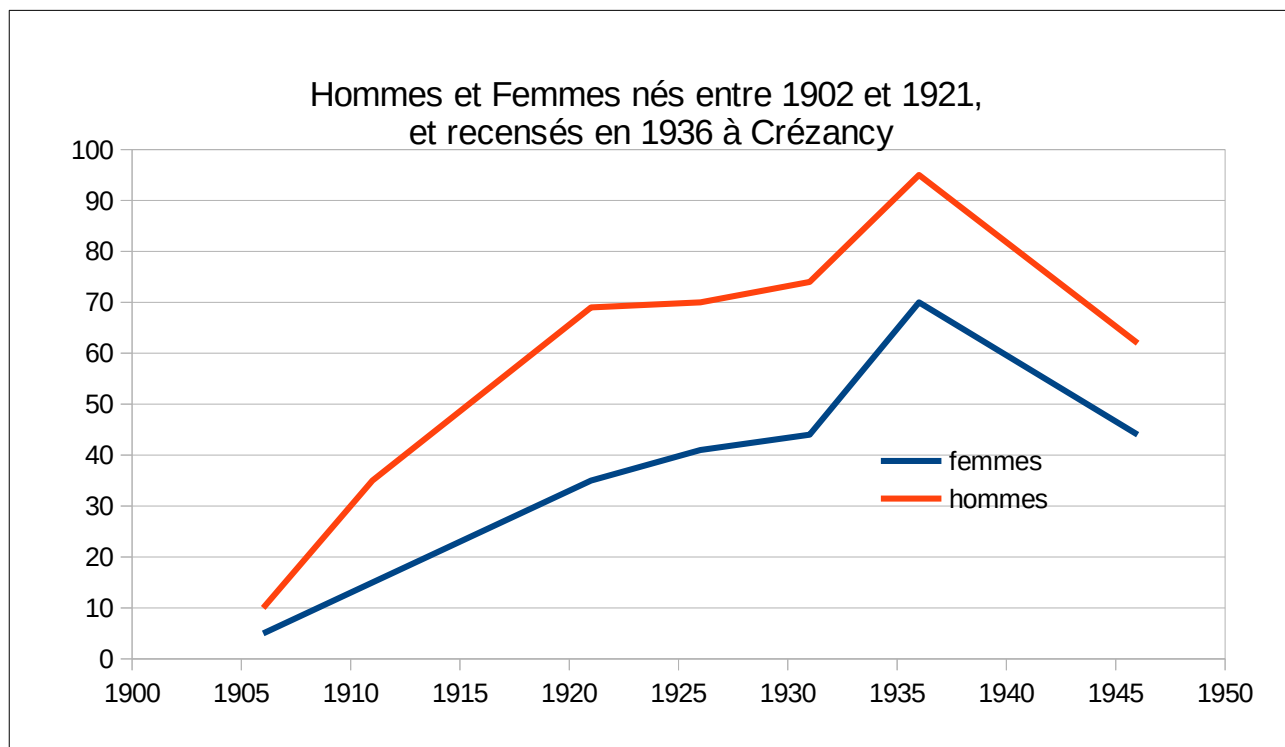
Les individus sont présents dans les recensements de Crézancy-en-Sancerre de :

Recensements	F	%	H	%	
1936	11	15,7	8	8,4	29 HF, 17,6 %
1936-1946	8	11,4	2	2,1	
1931-1936	3	4,3	5	5,3	17 HF, 10,9 %
1931-1936-1946	5	7,1	4	4,2	
1926-1931-1936-1946	7	10,0	5	5,3	12 HF
1926-xxxx-1936-1946			1	1,1	1 HF
1921-1926-1931-1936	6	8,6	11	11,6	51 HF, 30,9 %
1921-1926-1931-1936-1946	13	18,6	21	22,1	
1921-1926-xxxx-1936			1	1,1	5 HF, 3,0 %
1921-1926-xxxx-1936-1946	2	2,9	1	1,1	
1921-xxxx-xxxx-1936-1946			1	1,1	
1911-1921-1926-1931-1936	1	1,4	4	4,2	23 HF, 13,9 %
1911-1921-1926-1931-1936-1946	3	4,3	15	15,8	
1911-1921-1926-xxxx-1936	2	2,9	2	2,1	9 HF, 5,5 %
1911-1921-1926-xxxx-1936-1946	2	2,9	3	3,2	
1911-1921-xxxx-1931-1936	1	1,4		0,0	3 HF
1911-1921-xxxx-1931-1936-1946	1	1,4	1	1,1	
1906-1911-1921-1926-1931-1936	1	1,4		0,0	8 HF, 4,8 %
1906-1911-1921-1926-1931-1936-1946	2	2,9	5	5,3	
1906-1911-1921-1926-xxxx-1936	1	1,4	1	1,1	7 HF, 4,2 %
1906-1911-1921-xxxx-1931-1936-1946			3	3,2	
1906-1911-xxxx-1926-1931-1936-1946	1	1,4			
1906-1911-xxxx-xxxx-xxxx-1936			1	1,1	
	70	100,0	95	100,0	

Si xxxx : individu non présent à ce recensement.

Pour 100 % des individus présent pour 1931, ci-dessous le tableau des individus de 20 à 29 ans à chaque recensement.

		1876	1891	1901	1906	1911	1921	1926	1931	1936	1946
F	Nb				5	15	35	41	44	70	44
	%				7,1	21,4	50,0	58,6	62,9	100,0	62,9
H	Nb				10	35	69	70	74	95	62
	%				10,5	36,8	72,6	73,7	77,9	100,0	65,3



## Statistiques sur les individus entre 1922 et 1936

Ces individus ont entre 0 à 15 ans.

Attention : Seul le premier mariage est pris pour chacun des époux (un lieu et une date).

### Répartition des Ages aux décès, aux mariages, au recensement

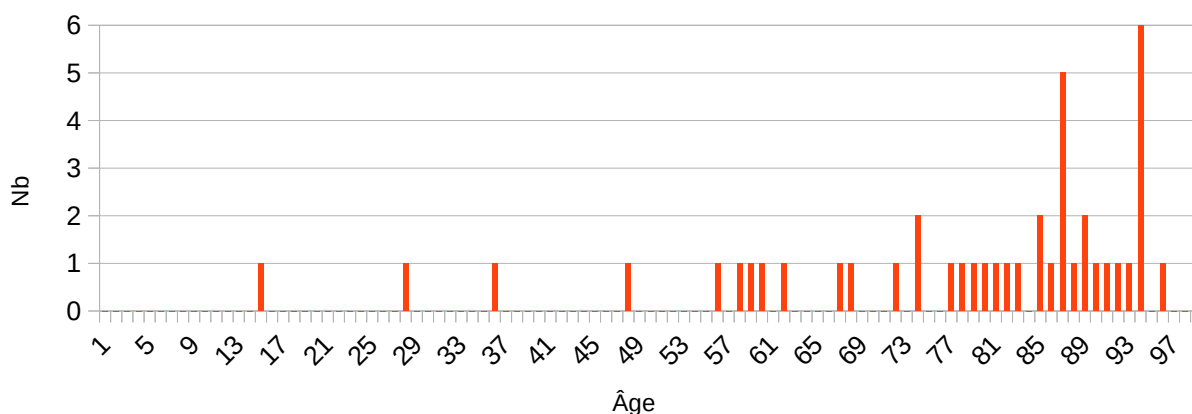
Âge décès	F	H	F + H	Âge décès	F	H	F + H	Âge décès	F	H	H + F
14	1		1	63		1	1	81	1		1
20		1	1	64		1	1	82	1	1	2
22		1	1	65		2	2	84	2	3	5
23		1	1	66	1	1	2	85	1		1
26		1	1	67	1		1	86	5	2	7
27	1		1	69		3	3	87	1	3	4
35	1		1	70		1	1	88	2	1	3
47	1	1	2	71	1		1	89	1	3	4
49		1	1	72		2	2	90	1	1	2
52		1	1	73	2	1	3	91	1		1
55	1	2	3	75		2	2	92	1	1	2
57	1		1	76	1		1	93	6	2	8
58	1		1	77	1	1	2	94		1	1
59	1		1	78	1	1	2	95	1		1
61	1	2	3	79	1	3	4	Total	43	50	93
62		1	1	80	1	1	2				

Âge mariage	F	H	F + H	Âge mariage	F	H	F + H	Âge mariage	F	H	H + F
17	1		1	22	1	1	2	26	1		1
19	2		2	23	1	1	2	30		1	1
20	1	1	2	24	1	1	2	Total	10	6	16
21	2		2	25		1	1				

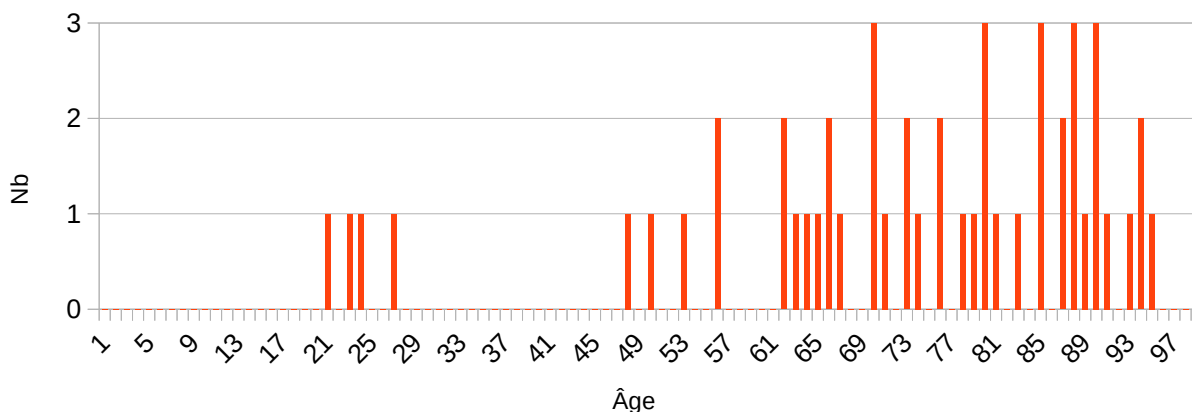
1922 - 1931 âge 0 an à 9 ans	Âge décès			Âge mariage		
	F	H	F + H	F	H	H + F
Moyenne	76,2	71,1	73,5	21,2	24,0	22,3
Écart type	18,8	18,9	18,9	2,7	3,4	3,2
Nombre Info.	43	50	93	10	6	16
Population	58	75	133	58	75	133
% informations	74,1	66,7	69,9	17,2	8,0	12,0

--

### Âge au décès des Femmes nées entre 1922 et 1936 (1936)



### Âge au décès des Hommes nés entre 1922 et 1936 (1936)



## Répartition sur les lieux de décès et de mariage

Lieux de décès					
Département(s)	Commune(s)	F	H	H + F	%
Charente (16)	Saint-Michel (16)		1	1	1,1
Cher (18) 70 HF, 76,9 %	Aix-d'Angillon (les) (18)	1		1	1,1
	Bourges (18)	13	11	24	26,4
	Crézancy-en-Sancerre (18)	5	9	14	15,4
	Garigny (18)	1		1	1,1
	Henrichemont (18)	1		1	1,1
	Herry (18)			1	1

	Mehun-sur-Yèvre (18)	1		1	1,1
	Noyer (le) (18)	1		1	1,1
	Précý (18)	1		1	1,1
	Saint-Amand-Montrond (18)		1	1	1,1
	Saint-Florent-sur-Cher (18)		1	1	1,1
	Saint-Germain-du-Puy (18)		1	1	1,1
	Sancerre (18)	10	7	17	18,7
	Sens-Beaujeu (18)		2	2	2,2
	Sury-en-Vaux (18)	1		1	1,1
	Vierzon (18)	1	1	2	2,2
Eure-et-Loire (28)	Loup (la) (28)		1	1	1,1
Indre-et-Loire (37)	Tours (37)		1	1	1,1
Loiret (45)	Bonny-sur-Loire (45)		1	1	1,1
	Gien (45)		1	1	1,1
	Orléans (45)		1	1	1,1
	Saran (45)	1		1	1,1
Moselle (57)	Metz (57)		1	1	1,1
Nièvre (58) 10 HF, 11,0 %	Charité-sur-Loire (la) (58)	1		1	1,1
	Cosne-Cours-sur-Loire (58)	2	3	5	5,5
	Nevers (58)	1	3	4	4,4
Paris (75)	Paris 12e (75)	1		1	1,1
	Paris 15e (75)		1	1	1,1
Seine-et-Marne (77)	Moret-sur-Loing (77)	1		1	1,1
	Total	43	48	91	100,0
Nb de communes : 30	Sur une population	58	75	133	
Nb de départements : 9	%	74,1	64,0	68,4	

Lieux de mariage					
Département(s)	Commune(s)	F	H	H + F	%
Cher (18) 15 HF, 93,7 %	Crézancy-en-Sancerre (18)	7	2	9	56,3
	Feux (18)		1	1	6,3
	Humbligny (18)		1	1	6,3
	Sens-Beaujeu (18)		2	2	12,5
	Thou (18)	1		1	6,3
	Vasselay (18)	1		1	6,3
Paris (75)	Paris 12e (75)	1		1	6,3
	Total	10	6	16	100,0
Nb de communes : 7	Sur une population	58	75	133	
Nb de départements : 2	%	17,2	8,0	12,0	

## Répartition dans les autres recensements

Les individus sont présents dans les recensements de Crézancy-en-Sancerre de :

Recensements	F	%	H	%	
1936	19	32,8	28	37,3	71 HF, 53,4 %
1936-1946	13	22,4	11	14,7	
1931-1936	3	5,2	8	10,7	33 HF, 24,8 %
1931-1936-1946	12	20,7	10	13,3	
1926-1931-1936	4	6,9	8	10,7	28 HF, 21,1 %
1926-1931-1936-1946	7	12,1	9	12,0	
1926-xxxx-1936-1946			1	1,3	1 HF
	58	100,0	75	100,0	

Si xxxx : individu non présent à ce recensement.

## Historique du document

Édition n°1 du 3 décembre 2023

Original

## Table des matières

Informations sur le recensement.....	2
RÉCAPITULATIF DU RECENSEMENT NOMINATIF.....	3
A. Tableau récapitulatif de la population inscrite sur la liste nominative et répartition de cette population en population agglomérée et population éparse.....	3
B. Tableau récapitulatif de la population comptées à part en exécution de l'article 2 du décret du 14 décembre 1935.....	4
Informations sur le recensement.....	5
Problème sur le récapitulatif.....	5
Problèmes de saisie.....	5
Doublons.....	5
Lieux de naissance.....	7
Les pensionnaires.....	7
Les nourrissons.....	7
Liste des personnalités.....	7
Le Maire :.....	7
Le Curé :.....	8
Le Garde-Champêtre :.....	8
L'Instituteur :.....	8
Les personnes remarquables :.....	8
Employeurs :.....	9
Répartition des ménages par lieu et par maison.....	10
Répartition des ménages par lieu et nombre de personnes par maison.....	11
Répartition des familles monoparentales, des couples non mariés.....	12
Répartition des ménages par lieu et type et nombre de générations.....	13
Répartition par type de personnes.....	15
Tableau récapitulatif :.....	18
Représentation par sexe et génération :.....	18
Répartition suivant l'âge.....	19
Répartitions des enfants scolarisés :.....	21
Mois de naissance :.....	21
Répartitions par décade.....	22
Répartition suivant le lieu de naissance.....	25
Répartition dans le Cher.....	25
Canton de Sancerre (définition avant 2015):.....	27
Répartition dans les autres départements.....	28
Répartitions par professions.....	29
Professions par ordre alphabétique.....	29
Professions par domaine.....	30
Les individus sans profession.....	30
Sans profession ( âge > 19 ans ) : 305 / 765 ( 39,9 % ).....	30
Les professions de 13 à 18 ans.....	30
Âge des hommes et femmes sans profession.....	31
Professions d'administration et des finances (AF) : 0 / 307.....	32
Professions liées à la banque, aux assurances, à la gestion de biens (BA) : 0 / 307.....	32
Professions liées aux constructions et bâtiments (CB) : 9 / 307.....	32
Professions liées à l'entretien du corps (CF) : 0 / 307.....	32
Domestiques et assimilés (DD) : 2 / 307.....	32

Professions liées à l'enseignement et au culte (EC) : 3 / 307.....	32
Professions liées à l'entreprise et l'industrie (EI) : 0 / 307.....	33
Professions liées à l'entretien des routes (ER) : 5 / 307.....	33
Professions liées aux forces de l'ordre (GG) : 1 / 307.....	33
Marchands et ouvriers liés à l'habillement (HA) : 13 / 307.....	33
Professions liées aux hôtels, cafés, restaurants (HR) : 3 / 307.....	33
Professions liées aux informations (IP) : 2 / 307.....	33
Professions liées à la médecine (ME) : 0 / 307.....	34
Marchands et ouvriers liés aux travaux du fer, du cuir, de la laine, du bois etc sauf habillement (MO) : 0 / 307.....	34
Marchands, ouvriers liés à la vente de nourriture (NO) : 11 / 307.....	34
Rentiers et assimilés (RE) : 3 / 307.....	34
Professions liées au tribunal et notariales (TN) : 0 / 307.....	34
Professions liées au transport (TR) : 12 / 307.....	34
Professions de ventes diverses (VD) : 2 / 307.....	35
Vignerons et assimilés (travaillant la terre) (VV) : 241 / 307.....	35
Récapitulatif des professions par domaine.....	36
Répartition par patronymes des époux.....	37
Répartition par patronymes des épouses.....	40
Répartitions par prénoms.....	43
Statistiques sur les données complémentaires trouvées dans les archives.....	44
Statistiques sur les individus nés avant 1902.....	45
Répartition des Ages aux décès, aux mariages, au recensement.....	45
Répartition sur les lieux de décès et de mariage.....	47
Répartition dans les autres recensements.....	50
Statistiques sur les individus nés entre 1902 et 1921.....	53
Répartition des Ages aux décès, aux mariages, au recensement.....	53
Répartition sur les lieux de décès et de mariage.....	55
Répartition dans les autres recensements.....	57
Statistiques sur les individus entre 1922 et 1936.....	59
Répartition des Ages aux décès, aux mariages, au recensement.....	59
Répartition sur les lieux de décès et de mariage.....	60
Répartition dans les autres recensements.....	62
Historique du document.....	62
Édition n°1 du 3 décembre 2023.....	62

Dépôt légal : 4ème Trimestre 2023