

Informations et Statistiques sur le Recensement de 1926 de Saint-Satur, Cher

Des nouvelles versions de ce document seront réalisées suivant l'accès des archives en ligne pour compléter les données complémentaires.

Informations sur le recensement

Les deux dernières page du document du Recensement de Saint-Satur de 1926, ci-dessous :

RELEVÉ DES TOTAUX DE CHAQUE PAGE												
Numéros des Pages	Nombre					Numéros des Pages	Nombre					
	De maisons	De ménages	D'individus	De Français	D'Étrangers		De maisons	De ménages	D'individus	De Français	D'Étrangers	
1	6	10	30	30		report	436	559	1500	1458	42	
2	13	21	60	30		51	450	575	1530	30		
3	18	32	90	89	1	52	456	583	1553	23		
4	25	44	120	30								
5	33	56	150	30		Totaux	156	583	1553	1511	42	
6	40	68	180	30								
7	45	76	210	30								
8	53	87	240	28	2							
9	61	95	270	30								
10	69	108	300	30								
11	81	121	330	30								
12	89	132	360	30								
13	101	147	390	29	1							
14	112	161	420	30								
15	118	171	450	30	3							
16	128	182	480	30								
17	137	191	510	30								
18	146	203	540	30								
19	154	210	570	30								
20	164	224	600	30								
21	174	236	630	30								
22	183	247	660	30								
23	191	255	690	30								
24	201	267	720	30								
25	207	274	750	30								
26	215	284	780	30								
27	227	298	810	30								
28	237	314	840	30								
29	245	327	870	30								
30	250	339	900	27	3							
31	251	348	930	12	18							
32	258	357	960	29	1							
33	269	369	990	30								
34	282	383	1020	29	1							
35	292	395	1050	30								
36	300	405	1080	30								
37	309	416	1110	30								
38	320	427	1140	30								
39	326	433	1170	27	3							
40	340	447	1200	30								
41	348	456	1230	29								
42	359	469	1260	28	2							
43	370	480	1290	27	3							
44	381	493	1320	26	4							
45	391	504	1350	30								
46	397	513	1380	30								
47	405	525	1410	30								
48	415	535	1440	30								
49	426	547	1470	30								
50	436	559	1500	30								
À reporter	436	559	1500	1458	42							

RÉCAPITULATIF DU RECENSEMENT NOMINATIF

A. Tableau récapitulatif de la population inscrite sur la liste nominative et répartition de cette population en population agglomérée et population éparsé.

Quartiers, villages, hameaux sections ou rues	Nombre				
	de mai-sons	de mé-nages	d'individus	De Fran-çais	d'Étran-gers
1) Quartiers, sections ou rues formant l'agglomération du chef-lieu					
Saint-Satur : Bourg	249	334	887	880	7
Total de la population agglomérée au chef-lieu	249	334	887	880	7
2) Section, villages, hameaux, fermes et habitations en dehors de l'agglomération du chef-lieu, formant la population dite éparsé					
La Mivoie	4	18	58	37	22
Le Crot Boucan	2	2	8	8	
Fontenay	93	102	277	272	4
Saint-Thibault	108	127	323	314	9
Total de la population éparsé	207	249	666	631	35
Report de la population agglomérée au chef-lieu	249	334	887	880	7
TOTAL GÉNÉRAL de la population inscrite sur la liste nominative	456	583	1553	1511	42

B. Tableau récapitulatif de la population comptées à part en exécution de l'article 2 du décret du 4 décembre 1925.

Catégories de Population	Nombre		
	d'individus	De Français	d'Étrangers
• Corps de troupes de terre et de mer			
• Maisons centrales de force et de correction			
• Maisons d'éducation correctionnelle et colonies agricoles des jeunes détenus			
• Maisons d'arrêt, de justice et de correctionnelle			
• Dépôts de mendicité			
• Asiles d'aliénés			
• Hospices			
• Lycées et collèges communaux			
• Écoles spéciales			
• Séminaires			
• Maisons d'éducation et écoles avec pensionnat			
• Communauté religieuse			
• Ouvriers étrangers à la commune attachés aux chantiers temporaires de travaux publics			
TOTAL de la population comptée à part			

C. Récapitulation Générale de la population de la commune.

Population agglomérée au chef-lieu (1 ^{er} section du cadre A)		887
Population éparses (2 ^e section du cadre A)		666
Total formant la population municipale (Total cadre A)		1553
Population comptée à part conformément à l'article 2 du décret du 30 décembre 1905 (Total du cadre B)		
Total Général de la population de la commune		1553
Dont	Présents le jour du recensement	1498
	Absent le jour du recensement	55
Nés au cours des années	1910 ou 1911	23
	1891 à 1909 (1 à 19 ans)	367
	1871 à 1890 (20 à 39 ans)	357
	1851 à 1870 (40 à 59 ans)	417
	1850 et antérieurement (60 ans et plus)	389

A Saint-Satur le 26 avril 1926, le Maire :

Nés au cours des années									
Avant 1866 60 ans et plus		1866 à 1885 40 à 59 ans		1886 à 1905 20 à 39 ans		1906 à 1924 1 à 19 ans		1925 ou 1926	
Année	Nombre	Année	Nombre	Année	Nombre	Année	Nombre	Année	Nombre
1865	24	1885	22	1905	11	1924	16	1926	2
1864	20	1884	28	1904	14	1923	27	1925	22
1863	22	1883	20	1903	25	1922	26		
1862	19	1882	16	1902	21	1921	15		
1861	22	1881	17	1901	11	1920	29		
1860	19	1880	19	1900	22	1919	24		
1859	23	1879	28	1899	15	1918	15		
1858	17	1878	12	1898	24	1917	10		
1857	16	1877	19	1897	22	1916	16		
1856	12	1876	20	1896	19	1915	10		
1855	19	1875	19	1895	17	1914	30		
1854	18	1874	22	1894	27	1913	16		
1853	25	1873	15	1893	14	1912	17		
1852	8	1872	25	1892	9	1911	16		
1851	20	1871	18	1891	11	1910	25		
1850	13	1870	22	1890	18	1909	16		
1849	9	1869	28	1889	19	1908	18		
1848	5	1868	25	1888	26	1907	25		
1847	10	1867	21	1887	17	1906	16		
1846	9	1866	33	1886	19				
1845	13								
1844	5								
1843	5								
1842	2								
1841	2								
1840	5								
1839	4								
1838	4								
1837	1								
1832	1								
Total	372		429		361		367		24
% / 1553	24,0		27,6		23,2		23,6		1,5

Tableau réalisé à partir des âges fournis par le recenseur.

Moyenne d'âge : 40,68 ans, écart-type : 23,3

Informations sur le recensement

Le recensement de Saint-Satur en 1926 a été réalisé conforme à la demande, le bourg et les hameaux.

Le recensement contenait le patronyme de l'époux et celui de naissance de l'épouse, le prénom, le titre, qualification, états, professions ou fonctions, l'état civil des habitants. Souvent un prénom est indiqué, le prénom usuel, qui peut être le premier, ou le dernier, ou l'un des prénoms donnés à la naissance.

L'année de naissance de l'individu, sa nationalité sont indiqués, ainsi que le lieu de naissance. Des erreurs de un à deux ans ont été décelées pour les personnes très âgées ainsi que pour leur lieu de naissance.

Problème sur le récapitulatif

La répartition suivant les années du tableau « C. Récapitulation Générale de la population de la commune » n'est pas conforme aux dates saisies dans le recensement. Le tableau précédent est conforme aux dates saisies par le recenseur.

Problèmes de saisie

Les Folios sont numérotés à partir du N°1 .

A Saint-Thibault, Grande Rue, Folio N°48, dans la maison N°409, ménage 529, l'individu N°1440 mis en bas de page suite à un oubli a été mis en tant que N°1424, et tous les numéros d'individu suivant ont été incrémenté de un jusqu'à la fin de la page.

Quartier de la Mivoie en Folio N°30 et N°31, l'ensemble des ménages ont été mis dans une seule maison N°251, ce qui diffère avec les prochains recensements 1931 et 1936 où cette maison est découpée en plusieurs.

Quartier de Fontenay, route de Fontenay, Folio N°34, dans la maison N°280, les individus du ménage N°381 sont rattachés au ménage N°380, en tant que neveu et domestique. Le ménage N°381 n'est pas utilisé.

Au Bourg, rue du Commerce, Folio N°10, maison N°67, ménage N°104, un individu Godon Paul né en 1919 à Jars donc 7 ans lors du recensement est commis boucher ! Il est le plus jeune stagiaire trouvé jusqu'à aujourd'hui.

A Saint-Thibault, Grande Rue, Folio N°46, maison N°402, ménage N°522, un individu N°1403, Maréchal Etienne, né en 1857 à Saint-Satur (18), vigneron, est mort le jour du recensement mais sa femme est vivante. J'ai saisi le nom de cette femme.

Au Bourg, rue du Pont de Pierre, Folio N°20, la maison N°160, le ménage N°220 est composé d'un chef de famille N°594, Pivet Alexandre Arthur et d'une femme qui est appelé épouse, née Weick Elise N°595 et qui est en réalité une amie et avec qui il ne s'est jamais marié.

Doublons

Lorsque j'ai créé un code individu, c'était pour suivre l'individu à travers les recensements. S'il déménageait, s'il changeait d'emploi, je pouvais le suivre. Puis j'ai voulu vérifier, s'il n'avait pas été compté deux fois par le recenseur et comprendre pourquoi.

Le code individu :

Un code individu a été saisi pour chaque individu. Il est constitué :

- du sexe de la personne, une lettre F : Femme, H : Homme (parfois le sexe ne peut pas être déterminé : Marie a été utilisé pour les femmes et hommes. La profession de domestique est utilisé pour les hommes et femmes.)
- de l'année de naissance, quatre chiffres : 1791, 1870, etc (l'année est calculée à partir de l'âge indiqué, mais cette âge est donné avec plus ou moins de précision. Lorsque l'acte de naissance est trouvé, l'année est sûre. Sauf dans le cas d'une naissance déclaré l'année suivante pour les naissances de la fin d'une année. Je prends la date de naissance et nom la date de l'acte.)
- du mois de naissance, deux chiffres : 03 pour mars, 11 pour novembre (le mois est mis par défaut à 00, Lorsque l'acte de naissance est trouvé, le mois est sûr. Sauf dans le cas d'une naissance déclaré le mois suivant pour les naissances de la fin d'un mois. Je prends la date de naissance et nom la date de l'acte.),
- un séparateur : un point
- du code INSEE de la commune, cinq chiffres : deux chiffres pour le département et trois chiffres pour la commune. Pour les personnes nées à l'étranger, le code INSEE du pays est mis, il commence par 99. Pour les personnes n'ayant pas de lieu de naissance connu, 00000 est mis,
- un séparateur : un point
- de trois lettres représentant le nom et le premier prénom. Pour le nom : la 1^{er} lettre et la 3^{ème} lettre est prise. Pour le prénom : la 1^{er} lettre est prise. Exemples :
 - Picard Marie : PCM
 - Pinard Marguerite : PNM

Problème : Pour différencier deux jumeaux ou deux personnes nés dans la même lieu de naissance et dans le même mois, un chiffre ou une lettre est ajoutée.

Exemple :

- Ducroux Marie Louise (F186409.18039.DCM) : °20/9/1864 Bué (18), x28/5/1884 Bué (18), époux Ducroux François Abel (°13/2/1857 Bué (18)), Père : Ducroux François, Mère : Raffaitin Marie Suzanne
- Ducroux Marie Lucie (F186409.18039.DCMT) : °13/9/1864 Bué (18), x24/7/1894 Bué (18), époux Turpin Jean (°20/3/1843 Menetou-Râtel (18)), Père : Ducroux François Abel, Mère : Ducroux Jeanne
- Roger Marie Germaine Emélie (F189101.18039.RGMG) : °14/1/1891 Bué (18),
- Roger Marie Louise Augustine (F189101.18039.RGML) : °11/1/1891 Bué (18), +18/1/1971 Châteauroux (36)

Dans le recensement de 1891 de Bué (18), deux Moreux Jean Baptiste sont nés à un jour de différence :

- Moreux Jean Baptiste né le 8/11/1879 à Bué, Père : Moreux Jean Baptiste Alexandre et Mère : Ducroux Marie Pauline, Code Individu : H187911.18039.MRJB.
- Moreux Jean Baptiste Lucien né le 9/11/1879 à Bué, Père : Moreux Pierre Emile et Mère : Boin Rosalie, Code Individu : H187911.18039.MRJL

Un doublon trouvé dans le recensement de 1926 :

F189810.18233.RFL : Raffestin Lucie Hermine Constance, née à Saint-Satur (18), le 14/10/1898, décédée le 6/7/1935 à Saint-Satur (18), mariée le 19/11/1921 à Saint-Satur (18), avec Turpin Paul Etienne né le 28/11/1897 à Saint-Satur (18), et décédé le 9/8/1971 à Saint-Satur (18), est présente au Bourg, rue de Chappes, Folio N°17, maison N°132, ménage N°186, individu N°492 avec ces parents Raffestin Louis Constant N°490 et sa mère Bedu Marie Louise Eugénie N°491, mais aussi présente à Fontenay, rue du Moulin à Fontenay, Folio N°41, maison N°345, ménage N°453, individu N°1217 avec son mari Turpin Paul Etienne N°1216.

Lieux de naissance

Les lieux de naissance ont été standardisés : Nom de commune au format officiel suivi du code INSEE entre parenthèse. Exemple : Sancerre (18241).

Les lieux de naissance non compréhensibles ou non précis, ou étrangers, ont été mis sous la dénomination Inconnu (00000), et les informations relevées ont été mises dans les observations.

Étrangers

Quarante deux individus sont considérés comme étranger :

1926 -	Folio	Mai.	Mén.	Ind.	Nom	Prénom	Date N.	Nationalité
Commerce (Rue)	3	17	30	88	ANTALOWA	Marie	1907	Tchécoslovaquie
Commerce (Rue)	8	51	85	234	PELOILLE	Florine Angèle	1889	Belgique
Grande Rue St-Sa.	13	94	139	372	VANMASSENHOVE	Edmond Oscar	1889	Belgique
Grande Rue St-Sa.	14	105	151	402	SAURFELD	Nicolas	1925	Luxembourg
Grande Rue St-Sa.	15	117	170	446	EPCHEIN	Vaulf Wladimir	1894	Russe
Grande Rue St-Sa.	15	117	170	447	LANDA	Génie	1890	Russe
Grande Rue St-Sa.	15	117	170	448	EPCHEIN	Simon	1918	Russe
Mivoie (Quartier la)	30	251	339	898	DIEZ	Ambrosio	1885	Espagne
Mivoie (Quartier la)	30	251	339	899	ACISTARAN	Guadalup	1892	Espagne
Mivoie (Quartier la)	30	251	339	900	DIEZ	Martin	1914	Espagne
Mivoie (Quartier la)	31	251	344	917	DAUGE	Louise	1877	Belgique
Mivoie (Quartier la)	31	251	339	901	DIEZ	Antonio	1916	Espagne
Mivoie (Quartier la)	31	251	339	902	DIEZ	Marguerite	1917	Espagne
Mivoie (Quartier la)	31	251	341	906	ROVIRA	Raymond Gustave	1896	Espagne
Mivoie (Quartier la)	31	251	347	924	SANTIAGO	Maurice	1882	Espagne
Mivoie (Quartier la)	31	251	347	925	ESTEVEZ MAURE	Aquilina	1884	Espagne
Mivoie (Quartier la)	31	251	347	926	MAURÉ	Marcelline	1908	Espagne
Mivoie (Quartier la)	31	251	347	927	MAURÉ	Pilard	1910	Espagne
Mivoie (Quartier la)	31	251	347	928	MAURÉ	Marie	1919	Espagne
Mivoie (Quartier la)	31	251	348	929	PAWLIK	Frédéric	1894	Pologne
Mivoie (Quartier la)	31	251	348	930	PAWLIK	Maria	1894	Pologne
Mivoie (Quartier la)	31	251	346	922	KOPTSIEF	Elie	1890	Russe
Mivoie (Quartier la)	31	251	346	923	ZALENSKY	Wladimir	1898	Russe
Mivoie (Quartier la)	31	251	345	920	MAGNUS HOLGER	Séverin	1872	Suède
Mivoie (Quartier la)	31	251	345	921	BERLEMONT	Marie	1881	Suède
Mivoie (Quartier la)	31	251	339	903	DIEZ	Francis	1920	Espagne
Mivoie (Quartier la)	31	251	341	907	ROVIRA	Eugénie Lucie	1897	Espagne
Mivoie (Quartier la)	31	251	341	908	ROVIRA	Joseph	1922	Espagne
Mivoie (Quartier la)	32	251	348	931	PAWLIK	Jean	1919	Pologne
Fontenay (Route)	34	280	380	1016	MASSARD	Cécile	1903	Luxembourg
Crèle à Fontenay	39	322	429	1148	MOORE	Francis	1915	Américain
Crèle à Fontenay	39	322	429	1149	MOORE	Wiannie	1917	Américain

Crèle à Fontenay	39	322	429	1150	MOORE	Paulette Georgina	1918	Américain
Ponts à St Thibault	42	359	468	1257	BUVELOT	Marc Claude Adrien	1858	Suisse
Ponts à St Thibault	42	359	468	1258	GROSLIER	Marie Clotilde	1856	Suisse
Ponts à St Thibault	43	363	473	1273	VERWILST	Maurice Camille	1880	Belgique
Ponts à St Thibault	43	363	473	1274	BRIAND	Marie	1882	Belgique
Ponts à St Thibault	43	361	471	1271	GUILLIANO	Célestine	1886	Italie
Ponts à St Thibault	43	366	476	1279	BUVELOT	Antonie Lucie Augustine	1867	Suisse
Ponts à St Thibault	44	380	492	1316	KLAS	Hélène	1896	Allemagne
Ponts à St Thibault	44	380	492	1315	KOHLER	Ernest Thimothée	1892	Allemagne
Ponts à St Thibault	44	380	492	1317	KOHLER	Charles	1916	Allemagne

H188910.99131.VNE : VANMASSENHOVE Edmoud Oscar (°7/10/1889 en Belgique, né à Torhout, Belgique (99), x6/2/1891 Lille (59), épouse YYY ?, x17/12/1910 Lille (59), épouse Morel Flore Lucienne (°6/2/1897 Lille (59)), divorce à Bourges le 21/10/1927, x26/12/1931 Bannay (18), épouse Sadrin Louise (°21/10/1885 Bannay (18)),

F188100.99127.GED : GUERITTA Domimoa (né en 1881, à Meolo, Italie (99))

H185801.99140.BVM : BUVELOT Marc Claude Adrien (né le 11/1/1858, né à Nyon, canton de Vaux, Suisse (99), valet de chambre, horticulteur, x16/4/1885 Paris 8e (75), épouse Groslier Marie Clotilde (°24/9/1856 Saint-Satur (18), +23/2/1929 Saint-Satur (18))),

F185609.18233.GOM : Groslier Marie Clotilde (née le 24/9/1856 Saint-Satur (18), +23/2/1929 Saint-Satur (18), x16/4/1885 Paris 8e (75), époux Buvelot Marc Claude Adrien (°11/1/1858 Nyon, Suisse (99), valet de chambre, horticulteur),

H191500.99404.MOF : MOORE Francis (né en 1915, à Folkentone, Caroline du Sud, U.S.A., Père: Moore Francis Wilfrid (°11/1/1888 Willesden, Angleterre (99), x4/9/1913 Paris 16e (75)), Mère: Agogué Rosine Marie (°10/5/1883 Saint-Satur (18), +22/6/1983 Montclain, Californie, USA (99), x4/9/1913 Paris 16e (75))

F191600.99404.MOW : MOORE Winnie (née en 1916, ou 1917, à Folkentone, Caroline du Sud, U.S.A., Vinnie ou Winnie, Père: Moore Francis Wilfrid (°11/1/1888 Willesden, Angleterre (99), x4/9/1913 Paris 16e (75)), Mère: Agogué Rosine Marie (°10/5/1883 Saint-Satur (18), +22/6/1983 Montclain, Californie, USA (99), x4/9/1913 Paris 16e (75))

F191800.99404.MOP : MOORE Paulette Georgina (née en 1918, ou 1919, née à Folkentone, Caroline du Sud, U.S.A., Père: Moore Francis Wilfrid (°11/1/1888 Willesden, Angleterre (99), x4/9/1913 Paris 16e (75)), Mère: Agogué Rosine Marie (°10/5/1883 Saint-Satur (18), +22/6/1983 Montclain, Californie, USA (99), x4/9/1913 Paris 16e (75))

etc..

H189202.67314.KHE : KOHLER Ernest Thimothée (né à Natzwiller (67314), le 26/2/1892, et décédé le 13/12/1970 à Montbéliard (25), marié avec Klas Hélène (°1896 Groslard, Allemagne (99)) = le département du Bas Rhin était allemand durant la période 1870 – 1918.

H191600.67420.KHC : KOHLER Charles (né à Russ (67420) en 1916) = le département du Bas Rhin était allemand durant la période 1870 – 1918.

Lieu de naissance inconnu

Sur les 1553 individus, 3 individus n'ont pas de lieu de naissance, les lieux donnés par le recenseur ne sont pas connus : (soit moins de 0,2 %)

1926 -	Folio	Mai	Mén	Ind.	Nom	Prénom	Date N.	Métier
Grande Rue St-Thibault	48	413	533	1434	PESON	Jean Théodore	1903	Rentier
Porte de Sancerre (Rue)	24	195	259	699	MOREAU	Marius	1912	Domestique
Quai de la Loire St-Thibault	52	453	579	1541	DUSSOULIER	Madeleine	1879	

Les pensionnaires

Trié suivant la page

1926 -	Fo-lio	Mai.	Mén	Ind.	Noms	Prénoms (profession)	Date N.	Lieu de Naissance
Commerce (Rue du)	9	54	88	245	JOURDAN	Marie Claire Eugénie	1840	Bourges (18033)
Commerce (Rue du)	9	54	88	246	BONNEAU	Marie	1845	Château-Thierry (02168)
Commerce (Rue du)	9	60	94	265	PERIAULT	Marguerite (journalière)	1883	Bourges (18033)
Commerce (Rue du)	9	60	94	266	PERIAULT	Yolande Marie Marguerite	1919	Bourges (18033)
Commerce (Rue du)	9	60	94	267	URSAT	Julien (électricien)	1902	Guerche-sur-l'Aubois (la) (18108)
Chappes (Rue de)	17	136	190	507	CESSOT	Charles (ouvrier d'usine)	1904	Paris 14e (75014)
Mivoie (Quartier la)	31	251	346	923	ZALENSKY	Wladimir (Mouleur)	1898	U.R.S.S (99123)
Fontenay (Route de)	34	277	377	1008	LABORIE	Marcel Barthélémy (électricien)	1902	Voutezac (19288)
Roc à Fontenay (Rue)	39	326	433	1170	HABERT	Marie	1851	Saint-Satur (18233)
Ponts à St-Thibault	43	359	469	1264	PUZENAT	Lucien (électricien)	1907	Digoin (71176)
Grande Rue St-Thibault	47	397	515	1384	JAMET	André (courtier en bestiaux)	1903	Saint-Satur (18233)
Quai de la Loire à Saint Thibault (Rue)	52	450	576	1532	PANNETIER	Fernande Marie Louise	1912	Pupille (00001)
Quai de la Loire à Saint Thibault (Rue)	52	450	576	1533	METENIER	Jeanne	1915	Chapelle-Hugon (la) (18048)

Les nourrissons

Les pupilles de l'assistance publique ou nourrissons

Pupilles de la nation

1926 -	Folio	Mai.	Mén	Ind.	Nom	Prénom	Date N.	Métier
Quai de la Loire	52	450	576	1532	PANNETIER	Fernande Marie Louise	1912	

Nourrissons

1926 -	Folio	Mai	Mén	Ind.	Nom	Prénom	Date N.	Lieu de Naissance
Fontenay (Route de)	33	262	361	969	PERRIN	Gilbert	1924	Paris (75000)
Grande Rue St-Thibault	46	396	510	1372	BOLOTINE	Cécile	1925	Charenton-le-Pont (94018)
Porte de Sancerre(Rue)	23	186	250	670	MAS	Simone	1926	Paris (75000)

Liste des personnalités

Le Maire :

Le Curé :

Au Bourg, rue du Commerce, Folio N°3, dans la maison N°15 le ménage N°26 est composé d'un curé Dubisson Henri Marie, 56 ans, N°74, né à Vierzon le 10/11/1870, Dubisson ou Dubisson, décédé le 23/3/1926 à Bourges (18),

Le Garde-Champêtre :

Au Bourg, rue porte de Sancerre, Folio N°24, dans la maison N°196, le ménage N°260 est composé du garde-champêtre N°701, Bert Pierre Alphonse, 67 ans, né à Ciez (58), le 17/8/1859, agriculteur habitant à Bouchy (58), décédé le 7/10/1935 à Saint-Satur (18), marié le 28/4/1886 à Saint-Satur (18), avec Bouchard Elisa N°701, née le 26/6/1861 à Saint-Satur (18), et décédée le 20/4/1944 à Saint-Satur (18).

Les Instituteurs :

Au Bourg, rue du Commerce, Folio N°9, dans la maison N°61, deux ménages d'instituteur :

- ménage N°95, l'instituteur Cholet Justin Laurent, N°268, 48 ans, né à Ménétréol-sous-Sancerre (18), le 20/6/1878, vie à Châteaumeillant (18) en 1901, décédé le 24/5/1930 à Saint-Satur (18), marié le 10/9/1901 à Bourges (18), avec Mangematin Jeanne N°269, née le 23/8/1877 à Bourges (18), institutrice, décédée le 13/1/1960 à Mehun-sur-Yèvre (18). Leur fille N°270, Chollet Marguerite, 20 ans, est institutrice, née à Saint-Satur (18), le 19/6/1906, décédée le 2/4/1978 à Vierzon (18), mariée le 21/8/1928 à Saint-Satur (18), avec Jourdin Georges Louis né le 28/12/1905 à Mehun-sur-Yèvre (18), et décédé le 3/9/1985 à Saint-Doulchard (18).
- ménage N°96, l'institutrice Breton Marie Pauline, N°271, né à Gron (18), le 18/7/1868, institutrice et directrice d'école,

Au Bourg, rue de Commerce, Folio N°8, dans la maison N°47, un ménage N°79, un couple d' instituteur public N°218, Martin Louis Alfred, né à Châtillon-en-Bazois (58065), le 28/10/1872, décédé le 14/9/1956 à Boulleret (18), marié le 27/9/1919 à Cosne-Cours-sur-Loire (58), avec Lasne Louise Eugénie N°219, née le 18/3/1897 à Bannay (18), institutrice, décédée le 29/11/1976 à Boulleret (18).

A Fontenay, rue du Roc, Folio N°39, maison N°324, ménage N°431, une institutrice, Bertheau Renée Marie Eugénie, 39 ans, N°1155, institutrice, née à Veaugues (18), née le 14/2/1887, célibataire, et décédée le 13/5/1986 à Valence (26), vie avec sa mère,.

Le médecin :

Au Bourg, rue du Commerce, Folio N°5, maison N°32, ménage N°54, un docteur en médecine est présent, N°142, Nollet Edouard Ernest Marie Dieudonné, 70 ans, né à Sancerre (18), le 6/12/1858, décédé le 25/5/1933 à Saint-Satur (18), marié le 12/5/1908 à Saint-Satur (18), avec Degoulet Jeanne Elisabeth N°143, née le 21/10/1874 à Paris 3e (75) et décédée le 3/5/1964 à Saint-Satur (18), et mariée en première noce le 23/7/1895 à Paris 5e (75), avec Syme Georges Peter né le 17/5/1866 Paris (75), professeur de musique et divorcée le 22/2/1907.

Le pharmacien :

Au Bourg, rue du Commerce, Folio N°7, maison N°42, ménage N°70, un pharmacien N°185, Pelé Gabriel Gaston Robert 31 ans, né à Ermenonville-la-Petite (28142), le 5/11/1895, marié le 29/9/1921 Brou (28), avec Gauthier Marie Rose Eugénie Germaine née le 17/9/1902 à Ruglis (27), et décédée le 5/8/1952 à Damville (27).

La sage-femme :

Au Bourg, rue du Commerce, Folio N°2, dans la maison N°9, le ménage N°14 est composé d'une sage-femme : Godon Marie Louise, N°40, 56 ans, née à la Chapelotte (18), le 24/6/1870, Père: Godon Prudent Claude N°39, Mère: Siguret Joséphine Adélaïde.

A Fontenay, route de Fontenay, Folio N°34, dans la maison N°259, le ménage N°369 est composé d'une sage-femme Lallemand Marie Elise Emma, née à Sury-en-Vaux (18), le 16/11/1863, décédée le 12/11/1932 à Saint-Satur (18), mariée le 8/11/1917 à Paris 15e (75), avec Domergue Henri né le 27/10/1851 à Decazeville (12), et décédé le 8/10/1922 à Saint-Satur (18),

Les personnes remarquables :

Un Receveur des contributions indirectes :

Au Bourg, rue du Pont de Pierre, Folio N°20, maison N°164, le ménage N°224 est composé de Thiault Louis Etienne, N°600, receveur des contributions indirectes, 72 ans, né à Thou le 24/7/1854, couvreur, receveur buroaliste, rentier, marié le 29/1/1879 à Argent-sur-Sauldre (18), avec Lelievre Marie Augustine Alexandrine N°601, née le 3/1/1859 à Thou (18), et décédée le 6/10/1927 à Saint-Satur (18)).

Des employés de poste, deux facteurs :

Au Bourg, rue du Commerce, Folio N°3, dans la maison N°16, le ménage N°29, l'individu N°80, receveur des P.T.T. Mandet Simon, 38 ans, né à Saint-Amant-Roche-Savine (63314), le 20/12/1888, marié le 23/9/1913 à Saint-Rémy-de-Charnat (63), avec Bory Fernande Hélène N°81, employée des P.T.T., née le 26/5/1891 à Saint-Rémy-de-Charnat (63).

Au Bourg, Grande rue, Folio N°12, dans la maison N°89, le ménage N°132, l'individu N°357, Moreux Joseph Emile Léonce, facteur des P.T.T. né à Savigny-en-Sancerre (18) le 18/2/1875, dit Léon, décédé en 1948, marié le 27/4/1912 à Herry (18), avec Seigle Rosalie Claire née le 13/1/1879 à Paris 5e (75), décédée en 1952.

Au Bourg, rue du Chemin de fer, Folio N°32, dans la maison N°220, le ménage N°389, l'individu N°789, Chamaillard Etienne, 60 ans, facteur des P.T.T., né à Sury-en-Vaux (18), le 26/12/1866, marié le 29/12/1891 à Saint-Satur (18), avec Bonnin Louise Léontine Céline N°790, née le 30/10/1863 à Crézancy-en-Sancerre (18).

Au Bourg, rue du Chemin de Fer, Folio N°27, maison N°222, ménage N°291, l'individu N°795, Baraton Julienne Pauline, stagiaire aux P.T.T., née à Beaune-la-Rolande (45), le 14/11/1907, décédée le 27/4/1975 à Boulogne-Billancourt (92), marié avec Chaumeton René né le 2/10/1901 à Ahun (23), décédé le 9/2/1993 à Hyères (83).

Garde de navigation :

A Saint-Thibault, rue du Passeur (rue François Elie Dugenne), Folio N°46, maison N°393, ménage N°507, un garde de navigation, N°1358, Porthault Paul Louis Henri, né à Chilleurs-aux-Bois (45095), le 27/3/1885, garde du canal, décédé le 27/5/1955 à Tracy-sur-Loire (58), marié le 21/5/1912 à Vrigny (45), avec Picard Marthe Aline N°1359 née le 10/7/1893 à Vrigny (45), décédée le 22/4/1976 à Cosne-Cours-sur-Loire (58).

Percepteur des contributions directes :

A Fontenay, rue de Fontenay, Folio N°34, maison N°274, le ménage N°374 est composé du percepteur, N°999, Aubaile Eugène Louis, 57 ans, né à Saint-Sulpice-le-Guérétois (23), le 11/11/1869, décédé le 30/12/1927 à Saint-Satur (18), marié le 30/10/1894 Guéret (23), avec Sudron Marie le 9/9/1875 à Saunière (la) (23), décédé le 5/10/1908 à Saunière (la) (23).

Employeurs :

Plusieurs entreprises, manufactures sont présentes à Saint-Satur en 1926.

Société Métallurgique de Saint-Satur :

Nom	Prénoms	Profession	Année	Lieu de naissance	Nationalité
AGOGUÉ	André Paul	Apprenti	1910	Saint-Satur (18233)	France
BAILLY	Henri Félix	Ouvrier d'usine	1907	Saint-Satur (18233)	France
BARDIN	René	Plombier	1901	Bourges (18033)	France
BAUDRY	Achille Auguste	Ouvrier d'usine	1891	Ménétréol-sous-Sancerre (18146)	France
BEDU	Emile Clément	Ouvrier d'usine	1880	Saint-Satur (18233)	France
BOCQUILLON	Georges Louis	Noyauteur	1906	Reims (51454)	France
BOCQUILLON	Louise Lucienne	Noyauteuse	1907	Reims (51454)	France
BONNIN	Gustave	Ouvrier d'usine	1883	Menetou-Râtel (18144)	France
CAVARROT	Pierre Ernest Emile	Mécanicien	1892	Paris 13e (75013)	France
CHERRIER	Joachim	Mouleur	1900	Verdigny (18274)	France
CREVAT	Julien Aimé Constant	Ajusteur	1894	Fournet-Blancheroche (25255)	France
DARLES	Gilbert Jean Raoul Emile	Menuisier	1904	Saint-Satur (18233)	France
DELAPORTE	Henri	Ouvrier d'usine	1880	Saint-Satur (18233)	France
DIEZ	Ambrosio	Mouleur	1885	Espagne (99134)	Espagne
FOREST	Georges Albert Robert	Chauffeur	1898	Nouvion-en-Thiérache (le) (02558)	France
FOUCHARD	Léon Camille	Ouvrier d'usine	1903	Varennes-Vauzelles (58303)	France
GARCEAU	Camille Louis	Mouleur	1883	Fourchambault (58117)	France
HOUDINET	Georges	Mouleur	1887	Vrigne-aux-Bois (08491)	France
JOULIN	Blanche Louise	Noyauteuse	1910	Saint-Satur (18233)	France
LAFEUILLE	Louise	Ouvrière d'usine	1893	Saint-Satur (18233)	France
LEGOUX	André	Robinetier	1901	Paris 2e (75002)	France
MAGNUS HOLGER	Séverin	Mouleur	1872	Suède (99104)	Suède
MAILLARD	Georges Arthur	Comptable	1898	Sancerre (18241)	France

Nom	Prénoms	Profession	Année	Lieu de naissance	Nationalité
MARCILLY	Casimir Henri	Électricien	1880	Sury-près-Léré (18257)	France
MARÉCHAL	Charles	Mouleur	1883	Saint-Satur (18233)	France
MAYAUD	Paul Julien	Dessinateur	1900	Sancergues (18240)	France
NARCY	Eugène	Ouvrier d'usine	1887	Sury-en-Vaux (18258)	France
PAWLIK	Frédéric	Mouleur	1894	Pologne (99122)	Pologne
PINAULT	Louis Auguste	Mouleur	1901	Saint-Satur (18233)	France
ROVIRA	Raymond Gus-tave	Mouleur	1896	Espagne (99134)	Espagne
THOMAS	Marcel Paulin	Ouvrier d'usine	1886	Sancerre (18241)	France
TRANCHART	André	Directeur d'usine	1883	Coucy-le-Château-Auffrique (02217)	France
VATTAN	Louis Gustave	Ouvrier d'usine	1884	Sury-en-Vaux (18258)	France
VERCRUYSSSE	Camille	Contremaître	1884	Lille (59350)	France
VÉRY	Georges Louis	Mouleur	1896	Rousies (59514)	France
VIANÈS	André	Mécanicien	1896	Levallois-Perret (92044)	France
WERY	Eugène Casi-mir	Mouleur	1903	Ferrière-la-Grande (59230)	France
WERY	Georges	Forgeron	1877	Ferrière-la-Grande (59230)	France
WERY	Louis Cam-bronne Goswin	Mouleur	1902	Ferrière-la-Grande (59230)	France
ZALENSKY	Wladimir	Mouleur	1898	U.R.S.S (99123)	Russe

Société Lille Bonnières Colombes Saint-Satur :

Nom	Prénoms	Profession	Année	Lieu de naissance	Nationalité
BAILLY	Emile Eugène	Journalier	1898	Saint-Satur (18233)	France
BOSSUAT	Alexandre	Directeur	1861	Saint-Satur (18233)	France
CESSOT	Charles	Ouvrier d'usine	1904	Paris 14e (75014)	France
CORNILLE	Fernand Arthur	Soudeur	1898	Courchelettes (59156)	France
DERBIER	Pierre Camille	Journalier	1877	Saint-Satur (18233)	France
GALOPIN	Paul	Ouvrier d'usine	1898	Saint-Satur (18233)	France
HOUARD	Louis Félix	Mécanicien	1877	Bannay (18020)	France
LÉGER	Lucien Gaston Raymond	Mécanicien	1904	Saint-Satur (18233)	France
NAULT	Gaston Mau-ricé	Manoeuvre	1885	St-Père (58261)	France
PLANCHON	Gustave Elie	Manoeuvre	1881	Savigny-en-Sancerre (18246)	France
POUILLOT	Justin Camille	Manoeuvre	1891	Saint-Satur (18233)	France
RAVEAU	Louis Mesmin	Ferblantier	1905	Saint-Satur (18233)	France
TOUSSAINT	Georges Au-guste Alexandre	Journalier	1911	Saint-Satur (18233)	France

Une manufacture de chaussures : Maison Roussin

Nom	Prénoms	Profession	Année	Lieu de naissance	Nationalité
BEUCHON	Clément Alphonse Henri	Cordonnier	1888	Subligny (18256)	France
BLIN	Renée Fernande Reine	Ouvrière en chaussures	1907	Saint-Satur (18233)	France
BOLLÉE	Armanthe	Ouvrière en chaussures	1883	Liancourt (60360)	France
BOULENGER	Urbain Arthur	Ouvrier en chaussures	1897	Beugnies (59078)	France
CAHIER	Marie Louise	Ouvrière en chaussures	1885	Fougères (35115)	France
CAHIER	Marie Henriette Ernestine Julia	Ouvrière en chaussures	1910	Fougères (35115)	France
CARROUÉ	Rose Marguerite	Ouvrière en chaussures	1898	Saint-Satur (18233)	France
DENANT	Pauline Victorine	Ouvrière en chaussures	1894	Morsang-sur-Orge (91434)	France
DESMURS	Georges Etienne	Ouvrier en chaussures	1900	Saint-Satur (18233)	France
DOUCET	Gustave Emile	Ouvrier cordonnier	1890	Sury-en-Vaux (18258)	France
FERRAND	Yvonne	Ouvrière en chaussures	1900	Saint-Satur (18233)	France
FLEURIER	Louis	Cordonnier	1884	Saint-Satur (18233)	France
FLEURIET	Marie Louise Rachel	Ouvrière en chaussures	1895	Sury-en-Vaux (18258)	France
FOUCHARD	Désirée Andrée	Ouvrière en chaussures	1912	Bannay (18020)	France
GIRARD	Lucie Yvonne	Ouvrière en chaussures	1909	Saint-Satur (18233)	France
GODON	Eugène Raymond	Ouvrier en chaussures	1904	Saint-Satur (18233)	France
GODON	Jeanne Yvonne	Employée	1906	Saint-Satur (18233)	France
GUÉNIOT	Emile	Ouvrier en chaussures	1884	Bourges (18033)	France
JOULIN	Louis Victor	Ouvrier en chaussures	1886	Crézancy-en-Sancerre (18079)	France
LELOGEAIS	Lucienne	Ouvrière en chaussures	1909	Saint-Satur (18233)	France
LELOGEAIS	Henri	Mécanicien	1873	Paris 5e (75005)	France
LESAGE	Pierre Abel Amédée	Ouvrier en chaussures	1875	Menetou-Râtel (18144)	France
LESAGE	Marcel Amédée	Apprenti en chaussures	1910	Saint-Satur (18233)	France
MANCHET	Maurice	Cordonnier	1891	Chémery (41049)	France
MAURÉ	Marcelline	Ouvrière en chaussures	1908	Espagne (99134)	Espagne
MAURÉ	Pilard	Ouvrière en chaussures	1910	Espagne (99134)	Espagne
MICHELON	Jérémie Théodore	Directeur d'usine	1887	Saulce-sur-Rhône (26337)	France
MOULIN	Julie Charlotte	Ouvrière en chaussures	1885	Varenes-Changy (45332)	France
PINARD	Marie Louise	Ouvrière en chaussures	1898	Saint-Satur (18233)	France
RENARD	Marguerite	Ouvrière en chaussures	1907	Sury-en-Vaux (18258)	France
ROUSSIN	Emilie Marie	Industriel en chaussures	1879	Saint-Symphorien-de-Thénières (12250)	France
SOUCANILLE	Charles Eu-	Ouvrier en chaussures	1884	Liancourt (60360)	France

Nom	Prénoms	Profession	Année	Lieu de naissance	Nationalité
	gène				
SUQUET	Emile Etienne Marcel	Ouvrier en chaussures	1894	Montigny (18151)	France
THOMAS	Camille	Ouvrier en chaussures	1899	Saint-Satur (18233)	France
VIGAME	Louis Auguste	Cordonnier	1870	Angers (49007)	France

Bornhauser Molinari et Compagnie Poitiers :

Nom	Prénoms	Profession	Année	Lieu de naissance	Nationalité
GARNIER	Gabriel Lucien	Chef de travaux électrique	1885	Châlons (38066)	France
BELICARD	François	Électricien	1895	Lyon (69123)	France
EPCHTEIN	Vaulf Wladimir	Électricien	1894	U.R.S.S (99123)	Russe
BERGERON	Claudius	Ingénieur	1900	Bellegarde-sur-Valserine (01033)	France
LABORIE	Marcel Barthé- lémy	Électricien	1902	Voutezac (19288)	France
LÉGER	Raymond Louis Albert	Mécanicien	1908	Saint-Satur (18233)	France

Société du chemin de fer Paris-Orléans (P.O.) :

Nom	Prénoms	Profession	Année	Lieu de naissance	Nationalité
BARATON	Joseph Emile	Chef de gare	1875	Saint-Just (18218)	France
COCHU	Julienne Pau- line Céline	Gérante de halte	1886	Essonnes (91221)	France
DUMAIS	Maurice Albert Félix	Employé au chemin de fer	1902	Nantes (44109)	France
REDON	Pierre Henri	Employé au chemin de fer	1883	Vernais (18276)	France
HANNEQUIN	Abraham Jean Henri	Employé au chemin de fer	1894	Vierzon (18279)	France
PIGEAT	Valentine	Aide garde barrière	1886	Saint-Caprais (18201)	France

Répartition des ménages par lieu et par maison

1926 -	Nb de folio	Maisons			Nb total de Mén.	Nombre de ménages par maison						
		Nb Tot.	Nb vac.	Nb occup.		1 mé	2 mé	3 mé	4 mé	5 mé	(*) mé	% / total Mén.
Le Bourg		249		252	334	182	52	12	3			57,4
ST06 : Commerce (Rue du)	11	71		71	110	43	18	9	1			18,9
ST14 : Grande Rue à Saint-Satur	5	46		46	60	34	11	0	1			10,3
ST02 : Basse des Moulins (Rue)	3	13		13	14	12	1					2,4
ST04 : Chappes (Rue de)	2	14		14	17	11	3					2,9
ST25 : Pré de Chappes (Rue du)	2	7		7	8	6	1					1,4
ST16 : Hôpital (Rue de l')	2	8		8	10	6	2					1,7
ST21 : Pont de Pierre (Rue du)	2	14		14	15	13	1					2,6
ST23 : Porte de Sancerre (Rue)	4	25		28	29	22	2	1				5,0
ST26 : Puits Taupin (Rue du)	3	12		12	15	9	3					2,6
ST10 : Folie (Rue de la)	1	5		5	6	4	1					1,0
ST05 : Chemin de Fer (Rue du)	1	7		7	7	7						1,2
ST33 : Quai de Canal	4	5		5	7	3	2					1,2
ST19 : Paul Cannier (Rue)	3	22		22	36	12	7	2	1			6,2
La Mivoie		4		4	18	2					14	3,1
ST01 : Route de Bannay	1	1		1	2	0	1					0,3
ST17 : Mivoie (Quartier de la)	3	3		3	16	2					14	2,7
ST08 : Crot Boucan (Lieu-dit le)	1	2		2	2	2						0,3
Fontenay (Village de)		93		93	101	86	6	1	0			17,4
ST11 : Fontenay (Route de)	4	32		32	34	30	2					5,8
ST13 : Grande Fontaine (Rue)	3	20		20	25	16	3	1				4,3
ST07 : Crèle (Rue de la)	3	16		16	16	16						2,7
ST28 : Roc (Rue du)	1	3		3	3	3						0,5
ST03 : Blanchisseuses (Rue des)	1	7		7	7	7						1,2
ST20 : Petit Méniat (Rue du)	2	11		11	11	11						1,9
ST18 : Moulin (Rue du)	1	4		4	5	3	1					0,9
Saint-Thibault (Village de)		108		108	127	94	11	2	0	1		21,8
ST22 : Ponts (Rue des)	4	36		36	40	32	4					6,9
ST34 : Passeur (Rue du)	2	10		10	12	8	2					2,1
ST15 : Grande Rue à Saint Thibault	4	25		25	31	23	0	1	0	1		5,3
ST30 : Simon Claude Durand (Rue)	1	4		4	4	4						0,7
ST29 : Serveau Quillier (Rue)	2	4		4	6	2	2					1,0
ST27 : Quai de la Loire	3	29		29	34	25	3	1				5,8
Total		456		459	582	366	69	15	3	1	14	100,0
Pourcentage %					100,0	62,9	23,7	7,7	2,1	0,9		

ST17 : Mivoie (Quartier de la) : une maison de 14 ménages.

Ce document est la propriété de Raffaitin Gérard, 20 bis rue des Velettes, 92150 Suresnes.
Il peut être utilisé, reproduit ou communiqué sans son autorisation.

Le nombre de maisons vacantes est la différence entre le nombre de maisons et celles occupées.

À Saint-Satur aucune maison est dite vacante dans ce recensement.

Saint-Satur est composé du bourg et de 4 villages ou lieux-dits.

Moyenne du nombre de ménages par maison : $582 \text{ ménages} / 459 \text{ maisons} = 1,268$

Moyenne du nombre de personnes par ménage : $1553 \text{ individus} / 582 \text{ ménages} = 2,67$

PEN : 10 Pensionnaires, 57 Employé(e)s, 3 Nourrissons : 70 individus

Moyenne du nombre de personnes par ménage sans PEN : $(1553 - 70) / 582 = 2,55$

Répartition des ménages par lieu et nombre de personnes par maison

1926 -	Nb de personnes par ménage											Total ind
	1	2	3	4	5	6	7	8	9	10	plus	
Le Bourg	71	118	68	36	27	7	4	1	1	1	0	887
ST06 : Commerce (Rue du)	20	36	22	16	10	5	1					309
ST14 : Grande Rue à Saint-Satur	19	20	11	6	3	0	0	1				139
ST02 : Basse des Moulins (Rue)	5	2	3	2	0	1	1					39
ST04 : Chappes (Rue de)	5	4	3	0	4	0	1					49
ST25 : Pré de Chappes (Rue du)	0	3	2	0	2	1						28
ST16 : Hôpital (Rue de l')	1	3	3	2	1							29
ST21 : Pont de Pierre (Rue du)	3	10	0	2								31
ST23 : Porte de Sancerre (Rue)	4	11	8	3	2	0	0	0	0	1		82
ST26 : Puits Taupin (Rue du)	1	5	2	2	3	0	1	0	1			56
ST10 : Folie (Rue de la)	1	1	2	0	2							19
ST05 : Chemin de Fer (Rue du)	1	5	1									14
ST33 : Quai de Canal	1	4	2									15
ST19 : Paul Cannier (Rue)	10	14	9	3								77
La Mivoie	0	6	7	1	3	1	0	0	0	0	0	58
ST01 : Route de Bannay	0	2										4
ST17 : Mivoie (Quartier de la)	0	4	7	1	3	1						54
ST08 : Crot Boucan (Lieu-dit le)	0	0	1	0	1							8
Fontenay (Village de)	16	37	28	11	4	3	1	0	0	0	14	277
ST11 : Fontenay (Route de)	4	17	8	3	1	1						85
ST13 : Grande Fontaine (Rue)	4	8	7	3	2	1						69
ST07 : Crèle (Rue de la)	2	5	5	2	1	1						46
ST28 : Roc (Rue du)	1	1									+14	17
ST03 : Blanchisseuses (Rue des)	3	3	1									12
ST20 : Petit Méniiau (Rue du)	1	3	5	2								30
ST18 : Moulin (Rue du)	1	0	2	1	0	0	1					18
Saint-Thibault (Village de)	26	52	20	17	9	1	2	0	0	0	0	323
ST22 : Ponts (Rue des)	10	16	4	6	3	1						99
ST34 : Passeur (Rue du)	1	3	4	2	2							37
ST15 : Grande Rue à Saint Thibault	5	13	5	5	2	0	1					83
ST30 : Simon Claude Durand (Rue)	1	1	0	1	1							12
ST29 : Serveau Quillier (Rue)	3	1	1	1								12
ST27 : Quai de la Loire	6	18	6	2	1	0	1					80
Total ménages sur 582	113	213	124	65	44	12	7	1	1	1	1	
Pourcentage ménages %	19,4	36,6	21,3	11,2	7,6	2,1	1,2	0,2	0,2	0,2	0,2	
Total des individus	113	426	372	260	220	72	49	8	9	10	14	1553
Pourcentage individus %	7,3	27,4	24,0	16,7	14,2	4,6	3,2	0,5	0,6	0,6	0,9	100,0

Répartition des familles monoparentales, des couples non mariés

1926 -	Homme (Chef) et Épouse		Homme (Chef) sans Épouse			Femme (Chef) ou Veuve			Couple non marié			Total mén.
	Nb	%	Nb	%	<18	Nb	%	<18	HF	2H	2F	
Le Bourg	226	67,7	30	9,0	0	78	23,4	4	2			334
ST06 : Commerce (Rue du)	74	67,3	12	10,9	0	24	21,8	0				110
ST14 : Grande Rue à Saint-Satur	35	58,3	5	8,3	0	20	33,3	1				60
ST02 : Basse des Moulins (Rue)	8	57,1	1	7,1	0	5	35,7	0				14
ST04 : Chappes (Rue de)	12	70,6	0	0,0	0	5	29,4	0				17
ST25 : Pré de Chappes (Rue du)	8	100,0	0	0,0	0	0	0,0	0				8
ST16 : Hôpital (Rue de l')	7	70,0	0	0,0	0	3	30,0	0				10
ST21 : Pont de Pierre (Rue du)	10	66,7	2	13,3	0	3	20,0	0	1			15
ST23 : Porte de Sancerre (Rue)	18	62,1	3	10,3	0	8	27,6	3				29
ST26 : Puits Taupin (Rue du)	13	86,7	1	6,7	0	1	6,7	0	1			15
ST10 : Folie (Rue de la)	5	83,3	1	16,7	0	0	0,0	0				6
ST05 : Chemin de Fer (Rue du)	5	71,4	1	14,3	0	1	14,3	0				7
ST33 : Quai de Canal	6	85,7	1	14,3	0	0	0,0	0				7
ST19 : Paul Cannier (Rue)	25	69,4	3	8,3	0	8	22,2	0				36
La Mivoie	16	88,9	1	5,6	0	1	5,6	0				18
ST01 : Route de Bannay	1	50,0	0	0,0	0	1	50,0	0				2
ST17 : Mivoie (Quartier de la)	15	93,8	1	6,3	0	0	0,0	0				16
ST08 : Crot Boucan (Lieu-dit le)	1	50,0	1	50,0	0	0	0,0	0				2
Fontenay (Village de)	67	66,3	12	11,9	0	22	21,8	1				101
ST11 : Fontenay (Route de)	23	67,6	4	11,8	0	7	20,6	1				34
ST13 : Grande Fontaine (Rue)	17	68,0	1	4,0	0	7	28,0	0				25
ST07 : Crèle (Rue de la)	11	68,8	2	12,5	0	3	18,8	0				16
ST28 : Roc (Rue du)	1	33,3	0	0,0	0	2	66,7	0				3
ST03 : Blanchisseuses (Rue des)	4	57,1	2	28,6	0	1	14,3	0				7
ST20 : Petit Méniâu (Rue du)	7	63,6	2	18,2	0	2	18,2	0				11
ST18 : Moulin (Rue du)	4	80,0	1	20,0	0	0	0,0	0				5
Saint-Thibault (Village de)	81	63,8	14	11,0	0	32	25,2	4	1			127
ST22 : Ponts (Rue des)	24	60,0	6	15,0	0	10	25,0	0				40
ST34 : Passeur (Rue du)	10	8,3	0	0,0	0	2	16,7	0				12
ST15 : Grande Rue à Saint Thibault	21	67,7	3	9,7	0	7	22,6	0	1			31
ST30 : Simon Claude Durand (Rue)	2	50,0	1	25,0	0	1	25,0	0				4
ST29 : Serveau Quillier (Rue)	2	33,3	0	0,0	0	4	66,7	1				6
ST27 : Quai de la Loire	22	64,7	4	11,8	0	8	23,5	3				34
Total	391	67,2	58	10,0	0	133	22,9	9	3			582
Pourcentage ménage %	67,2		10			22,9						100

Répartition des ménages par lieu et type et nombre de générations

1926 -	1 géné	2 géné			3 géné		4 géné	Em- ployé	Pen- sion- naire
	Époux	E / En	E / Pa	E / Pen	E / Pa / En	E / En / Pen	E / Pa / En / GPa		
Le Bourg	182	116	9	7	12	8	0	27	4
ST06 : Commerce (Rue du)	53	46	4	3	2	2	0	18	2
ST14 : Grande Rue à Saint-Satur	38	17	2	0	2	1	0	2	0
ST02 : Basse des Moulins (Rue)	7	4	1	0	1	1	0	2	0
ST04 : Chappes (Rue de)	9	5	0	1	2	0	0	0	1
ST25 : Pré de Chappes (Rue du)	3	4	0	0	1	0	0	0	0
ST16 : Hôpital (Rue de l')	2	7	0	0	1	0	0	1	0
ST21 : Pont de Pierre (Rue du)	13	1	0	0	0	1	0	0	0
ST23 : Porte de Sancerre (Rue)	14	13	0	1	0	1	0	0	1
ST26 : Puits Taupin (Rue du)	6	4	0	1	2	2	0	3	0
ST10 : Folie (Rue de la)	2	3	0	0	1	0	0	0	0
ST05 : Chemin de Fer (Rue du)	5	1	1	0	0	0	0	0	0
ST33 : Quai de Canal	5	2	0	0	0	0	0	0	0
ST19 : Paul Cannier (Rue)	25	9	1	1	0	0	0	1	0
La Mivoie	6	11	1	0	0	0	0	0	1
ST01 : Route de Bannay	1	1	0	0	0	0	0	0	0
ST17 : Mivoie (Quartier de la)	5	10	1	0	0	0	0	0	1
ST08 : Crot Boucan (Lieu-dit le)	1	1	0	0	0	0	0	1	0
Fontenay (Village de)	50	38	2	3	2	6	0	4	3
ST11 : Fontenay (Route de)	22	9	1	0	1	1	0	4	2
ST13 : Grande Fontaine (Rue)	11	9	1	0	0	4	0	0	0
ST07 : Crèle (Rue de la)	6	8	0	2	0	0	0	0	0
ST28 : Roc (Rue du)	1	1	0	0	0	1	0	0	1
ST03 : Blanchisseuses (Rue des)	6	0	0	1	0	0	0	0	0
ST20 : Petit Méniiau (Rue du)	3	8	0	0	0	0	0	0	0
ST18 : Moulin (Rue du)	1	3	0	0	0	0	1	0	0
Saint-Thibault (Village de)	74	45	2	2	1	2	1	7	5
ST22 : Ponts (Rue des)	25	14	0	1	0	0	0	3	1
ST34 : Passeur (Rue du)	3	8	0	0	0	1	0	0	0
ST15 : Grande Rue à Saint Thibault	19	10	1	0	1	0	0	1	2
ST30 : Simon Claude Durand (Rue)	2	1	0	0	0	1	0	0	0
ST29 : Serveau Quillier (Rue)	4	2	0	0	0	0	0	0	0
ST27 : Quai de la Loire	21	10	1	1	1	0	0	3	2
Total	313	211	14	12	15	16	1	39	13
Pourcentage sur 582 ménages	53,8	36,3	2,4	2,1	2,7	2,6	0,2	6,7	2,2
	53,8	40,7			5,3				

Abréviations :

Chef de famille : époux ou épouse ou veuf ou veuve

Enfant(s) : fils et/ou fille(s)

Petit(s) Enfant(s) : petit(s) fils et/ou petite(s) fille(s)

Parent(s) : père et/ou mère 36/

1 géné : 1 génération

Époux = Homme (Chef) avec ou sans épouse, ou Femme (Chef)

2 géné : 2 générations

E / En = Époux / Enfant(s)

E / Pen = Époux / Petit(s) Enfant(s)

E / Pa = Époux / Parent(s)

3 géné : 3 générations

E / Pa / En = Époux / Parent(s) / Enfant(s)

E / En / Pen = Époux / Enfant(s) / Petit(s) Enfant(s)

E / En / Pa = Époux / Enfant(s) / Parent(s)

4 géné : 4 générations

E / Pa / En / Pen = Époux / Parent(s) / Enfant(s) / Petit(s) Enfant(s)

Employé : nombre de ménages ayant un ou des employés

Pensionnaire : nombre de ménages ayant un ou des pensionnaires (hommes ou femmes)

Répartition par type de personnes

Définition :

1ère série :

H : Homme (Chef)	E : Épouse	F : Femme (Chef)	V : Veuve (Chef)	Vn : Veuve (non chef)
P : Père	M : Mère	Fs : Fils	Fel : Fille	Tot : Total

2ème série :

Bfs : Beau-fils	Bfe : Belle-fille	BP : Beau-père	BM : Belle-mère	BS : Belle-sœur
BF : Beau-frère	Co : Cousine	Nv : Neveu	Nce : Nièce	Tot : Total

3ème série :

Fr = Frère	Sr = Sœur	Ge = Gendre	Pfs = Petit-fils	Pfe = Petit-fille
Eyé = Employé	Eye = Employée	PeH = Pensionnaire homme, Nourrisson	PeF = Pensionnaire femme, Nourrissonne	Tot : Total

1ère série :

1926 -	H	E	F	V	Vn	P	M	Fs	Fe	Tot
Le Bourg	256	226	43	35	0	3	10	122	96	791
ST06 : Commerce (Rue du)	86	74	16	8		1	4	43	33	265
ST14 : Grande Rue à Saint-Satur	40	35	10	10			1	19	11	126
ST02 : Basse des Moulins (Rue)	9	8	3	2				6	3	31
ST04 : Chappes (Rue de)	12	12	4	1			1	11	5	46
ST25 : Pré de Chappes (Rue du)	8	8				1		6	4	27
ST16 : Hôpital (Rue de l')	7	7	1	2			1	4	4	26
ST21 : Pont de Pierre (Rue du)	12	10	1	2				1	1	27
ST23 : Porte de Sancerre (Rue)	21	18	2	6				15	17	79
ST26 : Puits Taupin (Rue du)	14	13		1			1	9	6	44
ST10 : Folie (Rue de la)	6	5				1	1	2	3	18
ST05 : Chemin de Fer (Rue du)	6	5	1				1		1	14
ST33 : Quai de Canal	7	6							2	15
ST19 : Paul Cannier (Rue)	28	25	5	3				6	6	73
La Mivoie	17	16	0	1	0	0	0	11	10	55
ST01 : Route de Bannay	1	1		1					1	4
ST17 : Mivoie (Quartier de la)	16	15						11	9	51
ST08 : Crot Boucan (Lieu-dit le)	2	1						2	1	1
Fontenay (Village de)	79	67	6	16	0	1	1	42	36	248
ST11 : Fontenay (Route de)	27	23	1	6		1		11	7	76
ST13 : Grande Fontaine (Rue)	18	17	3	4				8	12	62
ST07 : Crèle (Rue de la)	13	11	1	2				6	7	40
ST28 : Roc (Rue du)	1	1		2				7	4	15
ST03 : Blanchisseuses (Rue des)	6	4	1							11
ST20 : Petit Méniou (Rue du)	9	7		2				6	4	28
ST18 : Moulin (Rue du)	5	4					1	4	2	16
Saint-Thibault (Village de)	95	81	15	17	0	0	3	42	34	287
ST22 : Ponts (Rue des)	30	24	4	6				13	9	86
ST34 : Passeur (Rue du)	10	10	2					5	9	36
ST15 : Grande Rue à Saint Thibault	24	21	4	3			2	12	8	74
ST30 : Simon Claude Durand (Rue)	3	2		1				3	2	11
ST29 : Serveau Quillier (Rue)	2	2	3	1				2	2	12
ST27 : Quai de la Loire	26	22	2	6			1	7	4	68
Total	449	391	64	69	0	4	14	219	177	1387
Sexe Masculin : Homme	449					4		219		672
Sexe Féminin: Femme		391	64	69			14		177	715

2ème série :

1926 -	Bts	Bfe	BP	BM	BS	BF	Co	Nv	Nce	Tot
Le Bourg	2	4	1	10	0	1	1	0	2	21
ST06 : Commerce (Rue du)		2		2						4
ST14 : Grande Rue à Saint-Satur				3					2	5
ST02 : Basse des Moulins (Rue)				2						2
ST04 : Chappes (Rue de)				1						1
ST25 : Pré de Chappes (Rue du)				1						1
ST16 : Hôpital (Rue de l')	1					1				2
ST21 : Pont de Pierre (Rue du)		1								1
ST23 : Porte de Sancerre (Rue)										0
ST26 : Puits Taupin (Rue du)		1	1				1			3
ST10 : Folie (Rue de la)	1									1
ST05 : Chemin de Fer (Rue du)										0
ST33 : Quai de Canal										0
ST19 : Paul Cannier (Rue)				1						1
La Mivoie	0	0	0	1	0	0	0	0	1	2
ST01 : Route de Bannay										0
ST17 : Mivoie (Quartier de la)				1					1	2
ST08 : Crot Boucan (Lieu-dit le)										0
Fontenay (Village de)	0	2	1	1	1	0	0	1	0	6
ST11 : Fontenay (Route de)			1					1		2
ST13 : Grande Fontaine (Rue)		1		1						2
ST07 : Crèle (Rue de la)					1					1
ST28 : Roc (Rue du)										0
ST03 : Blanchisseuses (Rue des)										0
ST20 : Petit Méniat (Rue du)		1								1
ST18 : Moulin (Rue du)										0
Saint-Thibault (Village de)	2	2	0	1	0	0	0	2	4	11
ST22 : Ponts (Rue des)		2						1	2	5
ST34 : Passeur (Rue du)										0
ST15 : Grande Rue à Saint Thibault									2	2
ST30 : Simon Claude Durand (Rue)										0
ST29 : Serveau Quillier (Rue)										0
ST27 : Quai de la Loire	2			1				1		4
Total	4	8	2	13	1	1	1	3	7	40
Sexe Masculin : Homme	4		2		1			3		10
Sexe Féminin: Femme		8		13		1	1		7	30

3ème série :

1926-	Fr	Sr	Ge	Pfs	Pfe	Eyé	Eye	PeH	PeF	Tot
Le Bourg	0	3	1	5	13	25	17	2	5	70
ST06 : Commerce (Rue du)		1		2	4	15	13	1	4	40
ST14 : Grande Rue à Saint-Satur			1	1	1	3	2			8
ST02 : Basse des Moulins (Rue)					2	2	1			5
ST04 : Chappes (Rue de)					1			1		2
ST25 : Pré de Chappes (Rue du)										0
ST16 : Hôpital (Rue de l')						1				1
ST21 : Pont de Pierre (Rue du)		1			1					2
ST23 : Porte de Sancerre (Rue)					2				1	3
ST26 : Puits Taupin (Rue du)				2	1	3				6
ST10 : Folie (Rue de la)										0
ST05 : Chemin de Fer (Rue du)										0
ST33 : Quai de Canal										0
ST19 : Paul Cannier (Rue)		1			1	1				3
La Mivoie	0	0	0	0	0	0	0	1	0	1
ST01 : Route de Bannay										0
ST17 : Mivoie (Quartier de la)								1		1
ST08 : Crot Boucan (Lieu-dit le)						1	1			2
Fontenay (Village de)	1	2	0	8	4	0	4	2	1	2
ST11 : Fontenay (Route de)				1			4	2		7
ST13 : Grande Fontaine (Rue)				3	2					5
ST07 : Crèle (Rue de la)		1		2	2					5
ST28 : Roc (Rue du)				1					1	2
ST03 : Blanchisseuses (Rue des)				1						1
ST20 : Petit Méniiau (Rue du)	1									1
ST18 : Moulin (Rue du)		1								1
Saint-Thibault (Village de)	0	2	1	2	3	2	7	2	3	22
ST22 : Ponts (Rue des)		2		1	1	1	2	1		8
ST34 : Passeur (Rue du)					1					1
ST15 : Grande Rue à Saint Thibault			1			1	2	1	1	6
ST30 : Simon Claude Durand (Rue)				1						1
ST29 : Serveau Quillier (Rue)										0
ST27 : Quai de la Loire					1		3		2	6
Total	1	7	2	15	20	28	29	7	9	117
Sexe Masculin : Homme	1		2	15		28		7		53
Sexe Féminin: Femme		7			20		29		9	64

1ère série :

Pour 1500 individus, soit 91,2 % de la population
Homme = 46,5 %
Femme = 53,5 %

2ème série :

Pour 33 individus, soit 2,0 % de la population
Homme = 30,3 %
Femme = 69,7 %

3ème série :

Pour 108 individus, soit 6,6 % de la population
Homme = 43,2 %
Femme = 56,8 %

Hors tableau :

Tante = 1 ST02, 1 ST27
Amie = 1 ST26, 1 ST15, 1 ST21
Oncle = 1 ST26,
Cousin = 1 ST26, 1 ST27
Grand-mère = 1 ST18

Tableau récapitulatif :

1926 -	Homme	Femme	Total	%
1ère série	672	715	1387	89,3
2ème série	10	30	40	2,6
3ème série	53	65	117	7,6
Hors tableau	3	6	9	0,6
Total	738	815	1553	100,0
Pourcentage %	47,5	52,5	100,0	

Représentation par sexe et génération :

H (1) : Homme (Chef)

F (2) : Épouse, Femme (Chef), Veuve

H (3) : Père, Beau-Père, Grand-père

F (3) : Mère, Belle-mère, Grand-mère

H (5) : Fils, Beau-fils, Petit-fils

F(6) : Fille, Belle-fille, Petite-fille,

H (7) : Beau-frère, Neveu, Frère, Gendre, Petit-Neveu

F (8) : Belle-sœur, Tante, Nièce, Sœur, Petite-nièce

H (9) : Employé, Pensionnaire, nourrisson

F (10) : Employé, Pensionnaire (F), nourrisson (F)

H (11) : Totaux des Hommes

F (12) : Totaux des Femmes

1926 -	Famille								Hors famille		Totaux	
	Époux		Parents		Enfants		Reste famille					
	H (1)	F (2)	H (3)	F (4)	H (5)	F (6)	H (7)	F (8)	H (9)	F (10)	H (11)	F (12)
Le Bourg	256	304	4	20	129	113	4	8	27	22	420	467
Saint-Thibault	95	113	0	4	46	39	4	8	4	10	149	174
Fontenay	79	89	2	2	50	42	2	4	2	5	135	142
ST17 : Lamivoie	17	17	0	1	11	10	0	1	1	0	29	29
ST08 : Crot Boucant	2	1	0	0	2	1	0	0	1	1	5	3
Totaux	449	524	6	27	238	205	10	21	35	38	738	815
	973		33		443		31		73		1553	
% total	62,7		2,1		28,5		2,0		4,7		100,0	

Répartition suivant l'âge

Utilisation des dates recherchées dans les actes d'état civil.

Âge	Année	F	H	H+F	H-F	Âge	Année	F	H	H+F	H-F
0	1926	1	1	2	0	36	1890	10	7	17	-3
1	1925	10	10	20	0	37	1889	10	9	19	-1
2	1924	9	9	18	0	38	1888	16	8	24	-8
3	1923	13	13	26	0	39	1887	9	6	15	-3
4	1922	13	14	27	1	40	1886	11	7	18	-4
5	1921	8	7	15	-1	41	1885	11	9	20	-2
6	1920	13	19	32	6	42	1884	16	14	30	-2
7	1919	10	12	22	2	43	1883	12	9	21	-3
8	1918	6	9	15	3	44	1882	10	7	17	-3
9	1917	6	5	11	-1	45	1881	10	10	20	0
10	1916	6	9	15	3	46	1880	7	11	18	4
11	1915	7	5	12	-2	47	1879	14	11	25	-3
12	1914	10	21	31	11	48	1878	9	6	15	-3
13	1913	8	10	18	2	49	1877	8	11	19	3
14	1912	3	12	15	9	50	1876	11	8	19	-3
15	1911	6	9	15	3	51	1875	8	8	16	0
16	1910	12	12	24	0	52	1874	13	9	22	-4
17	1909	10	7	17	-3	53	1873	8	6	14	-2
18	1908	5	15	20	10	54	1872	17	9	26	-8
19	1907	11	12	23	1	55	1871	11	8	19	-3
20	1906	7	8	15	1	56	1870	10	10	20	0
21	1905	7	2	9	-5	57	1869	18	11	29	-7
22	1904	7	7	14	0	58	1868	19	6	25	-13
23	1903	11	11	22	0	59	1867	12	8	20	-4
24	1902	9	14	23	5	60	1866	17	15	32	-2
25	1901	6	5	11	-1	61	1865	10	13	23	3
26	1900	12	11	23	-1	62	1864	11	10	21	-1
27	1899	10	4	14	-6	63	1863	18	6	24	-12
28	1898	13	12	25	-1	64	1862	12	7	19	-5
29	1897	11	12	23	1	65	1861	14	11	25	-3
30	1896	9	11	20	2	66	1860	6	12	18	6
31	1895	10	4	14	-6	67	1859	10	13	23	3
32	1894	11	15	26	4	68	1858	9	12	21	3
33	1893	14	3	17	-11	69	1857	7	9	16	2
34	1892	5	5	10	0	70	1856	3	5	8	2
35	1891	5	6	11	1	71	1855	12	6	18	-6

Âge	Année	F	H	H+F	H-F	Âge	Année	F	H	H+F	H-F
73	1853	15	12	27	-3	84	1842	1	0	1	-1
74	1852	7	2	9	-5	85	1841	2	0	2	-2
75	1851	8	11	19	3	86	1840	3	1	4	-2
76	1850	7	5	12	-2	87	1839	4	1	5	-3
77	1849	4	6	10	2	88	1838	1	3	4	2
78	1848	2	3	5	1	89	1832	0	1	1	1
79	1847	7	4	11	-3	90	1836	0	0	0	0
80	1846	6	3	9	-3	91	1835	0	0	0	0
81	1845	9	4	13	-5	92	1834	0	0	0	0
82	1844	4	1	5	-3	93	1833	0	0	0	0
83	1843	6	1	7	-5	94	1832	0	1	1	1
							Total	815	738	1553	-77

Écart de date entre les relevés et les informations trouvés

Delta entre les années indiquées dans le recensement et les années trouvées dans les actes de l'état civil.

Delta	Nombre	0	+1	+2	+3
-28	1				
-20	1				
-17	1				
-13	1				
-12	1				
-10	1				
-9	1				
-7	2				
-6	4				
-5	4				
-4	2				
-3	4				
-2	18				
-1	34				
0	1430	1430			
1	20		1484		
2	9			1511	
3	5				1520
4	1				
5	2				
6	1				
9	1				
10	8				
27	1				
	Total	1429	1484	1511	1520
	%	92,0	95,6	97,3	97,9

Liste des personnes ayant des dates à plus de trois années d'écart entre les dates du recensement et de l'état civil :

1926 - Lieu	Fo-lio	Mai	Mén	Ind.	Nom	Prénom	Date	Delta	Code Individu
Commerce (Rue du)	1	1	1	1	THOMELIN	Joseph	1875	-28	H184712.58213.TOJ
Blanchisseuses à Fontenay (Rue des)	40	328	435	1173	MARÉCHAL	Valentine	1879	-20	F185904.18241.MRV
Commerce (Rue du)	1	1	1	2	GILLET	Léonie Amélie	1875	-17	F185802.18110.GLL
Fontenay à Fontenay (Route de)	34	276	376	1004	SAUJOT	Eugène	1875	-13	H186209.18233.SUE
Pont de Pierre (Route du)	21	167	228	610	LAVAU	Marie Delphine	1864	-12	F185212.12300.LFM
Fontenay à Fontenay (Route de)	35	286	387	1031	REBOUT	André	1912	-10	H190210.18233.RBA
Pont de Pierre (Route du)	21	167	227	608	FITY	Pauline Solange	1862	-9	F185312.18033.CCP
Fontenay à Fontenay (Route de)	33	266	365	975	BAILLY	Auguste François	1888	-7	H188107.18233.BIA
Grande Fontaine à Fontenay (Rue de la)	36	300	404	1077	DEZAT	Marie Augustine Clotilde	1889	-7	F188210.18258.DZM
Commerce (Rue du)	9	54	88	241	DUMEZ	Marie	1850	-6	F184411.18127.DMM
Ponts à Saint Thibault (Rue des)	42	358	467	1256	GROSLIER	Juliette Jeanne	1899	-6	F189306.18233.GOJ
Porte de Sancerre (Rue)	22	175	238	636	JOSSERAND	Marie Marguerite	1887	-6	F188102.18144.JSM
Porte de Sancerre (Rue)	23	189	253	679	GIRAULT	Marie Agathe Pauline	1853	-6	F184703.18233.COM
Fontenay à Fontenay (Route de)	34	280	380	1013	LESIMPLE	Georges	1887	-5	H188201.18241.LSG
Paul Cannier (Rue)	29	244	324	861	CHABIN	Anne Marguerite Eugénie	1855	-5	F185011.21585.TOA
Porte de Sancerre (Rue)	24	196	260	702	BOUCHARD	Elisa	1866	-5	F186106.18233.BUE
Quai de la Loire à Saint Thibault (Rue)	50	430	552	1480	BEAUFRE	Marie	1870	-5	F186508.44109.PRM
Fontenay à Fontenay (Route de)	33	260	359	964	DEVAUX	Augustine Henriette	1876	-4	F187208.21590.DVA
Fontenay à Fontenay (Route de)	34	270	370	992	BAILLY	Paul François	1865	-4	H186111.18233.BIP
Ponts à Saint Thibault (Rue des)	43	361	471	1269	MORLAT	Lucien	1910	4	H191400.58295.MRL
Commerce (Rue du)	2	11	17	51	PELOILLE	Clémence	1858	5	F186301.18233.PLC
Serveau Quillier à Saint Thibault (Rue)	49	424	544	1463	MELLET	Yvonne Geneviève	1904	5	F190904.18233.MLY
Commerce (Rue du)	8	48	80	223	GODON	Marie Françoise	1862	6	F186804.18168.PNM
Commerce (Rue du)	4	23	41	113	LOISON	Marguerite	1860	9	F186907.18233.LIM
Crèle à Fontenay (Rue de la)	38	314	421	1123	RENARD	Yvonne	1907	10	F191704.18241.RNY
Grande Fontaine à Fontenay (Rue de la)	35	290	392	1045	NEVEU	Marie Amélie	1851	10	F186108.18233.NVM
Grande Rue à Saint Thibault (Rue)	48	414	534	1436	DELESPIERRE	Achile Désiré	1886	10	H189605.59421.DLA
Mivoie (Quartier de la)	31	251	344	918	WERY	Eugène Casimir	1903	10	H191303.59230.WRE
Porte de Sancerre (Rue)	21	175	236	628	LIGERET	Joséphine	1890	10	F190007.18018.LGJ
Quai de la Loire à Saint Thibault (Rue)	50	430	552	1479	BEAUFRE	Paul	1854	10	H186411.75012.BAP

1926 - Lieu	Fo-lio	Mai	Mén	Ind.	Nom	Prénom	Date	Delta	Code Individu
Quai de la Loire à Saint Thibault (Rue)	52	450	576	1532	PANNETIER	Fernande Marie Louise	1912	10	F192206.00001.PNF
Quai de la Loire à Saint Thibault (Rue)	52	451	577	1536	GUILLAU-MOT	Emile Gaston Louis	1907	10	H191707.18233.GIE
Grande Rue à Saint Satur (Rue)	14	110	159	416	SAUVIER	Guillaume	1847	27	H187405.19007.SUG

Répartition des enfants scolarisés :

Âge(s)	F	H	Total	%
5	8	7	15	9,8
6	13	19	32	20,9
7	10	12	22	14,4
8	6	9	15	9,8
9	6	5	11	7,2
10	6	9	15	9,8
11	7	5	12	7,8
12	10	21	31	20,3
Total	66	87	153	100,0
%	43,1	56,9	100,0	

153 enfants sont scolarisables à l'école primaire jusqu'au Certificat d'Études.

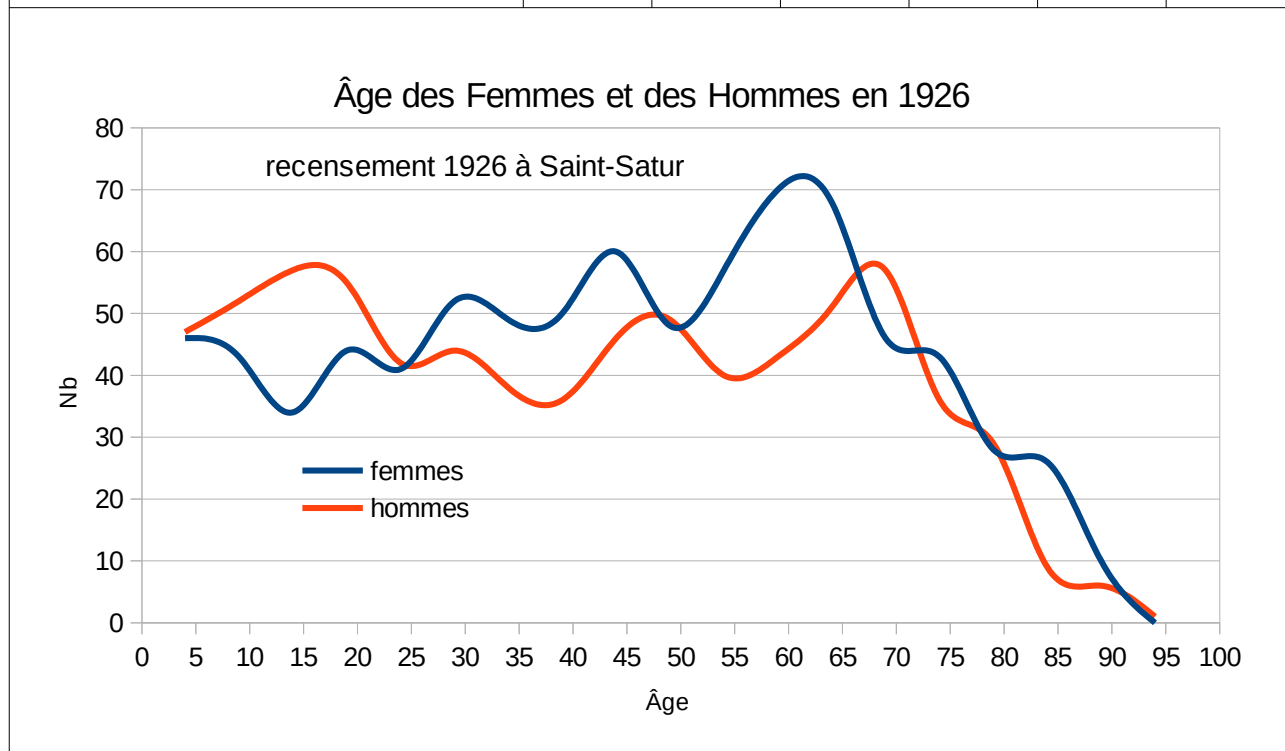
Mois de naissance :

Utilisation des dates recherchées dans les actes d'état civil.

Mois	F	%	H	%	HF	%
Sans date	37	48,7	39	51,3	76	4,9
Janvier	60	51,7	56	48,3	116	7,5
Février	64	58,2	46	41,8	110	7,1
Mars	65	51,6	61	48,4	126	8,1
Avril	75	57,7	55	42,3	130	8,4
Mai	60	53,1	53	46,9	113	7,3
Juin	54	45,4	65	54,6	119	7,7
Juillet	70	51,9	65	48,1	135	8,7
Août	71	53,8	61	46,2	132	8,5
Septembre	71	55,5	57	44,5	128	8,2
Octobre	74	52,5	67	47,5	141	9,1
Novembre	55	47,4	61	52,6	116	7,5
Décembre	59	53,2	52	46,8	111	7,1
Total, %	815	52,5	738	47,5	1553	100,0

Répartition des âges par tranches de 5 ans :

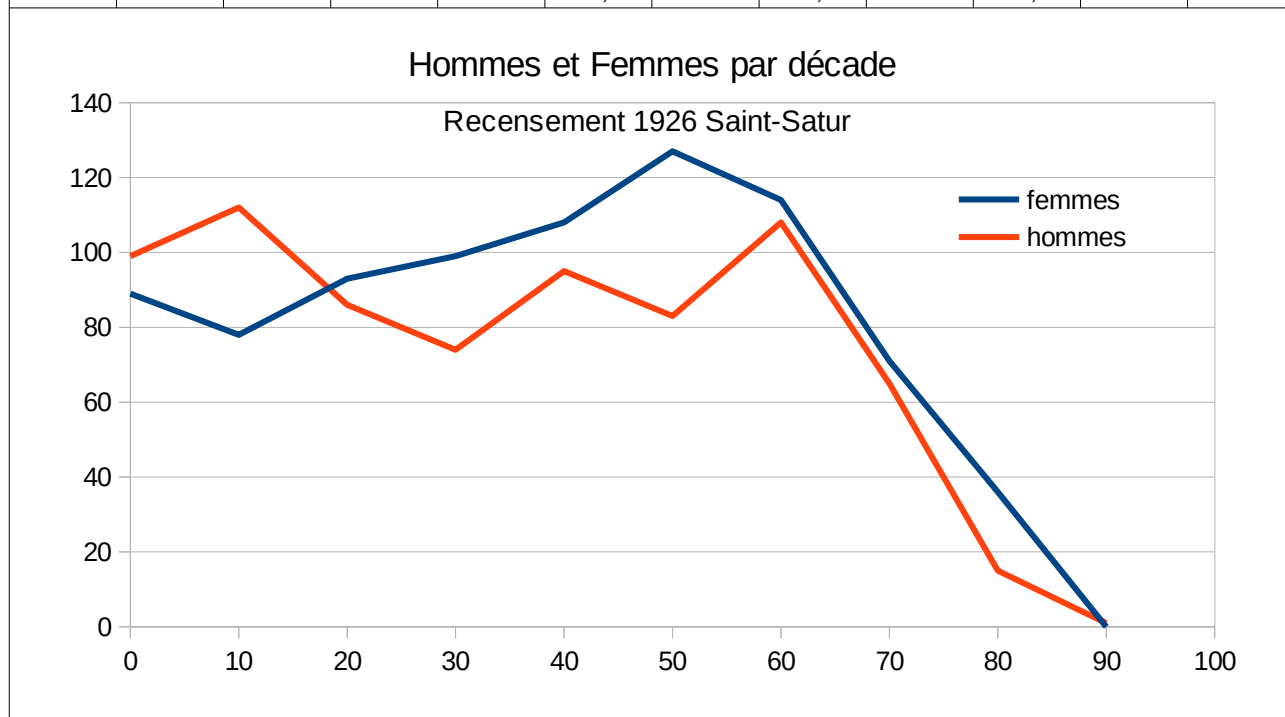
Tranche d'années		Tranche d'âges		Nombre d'individus			Pourcentage population		
Année min	Année max	âge Min	Âge Max	Nb F	Nb H	Nb F+H	%	cumul	cumul inverse
1922	1926	0	4	46	47	93	6,0	6,0	100,0
1917	1921	5	9	43	52	95	6,1	12,1	94,0
1912	1916	10	14	34	57	91	5,9	18,0	87,9
1907	1911	15	19	44	55	99	6,4	24,3	82,0
1902	1906	20	24	41	42	83	5,3	29,7	75,7
1897	1901	25	29	52	44	96	6,2	35,9	70,3
1892	1896	30	34	49	38	87	5,6	41,5	64,1
1887	1891	35	39	50	36	86	5,5	47,0	58,5
1882	1886	40	44	60	46	106	6,8	53,8	53,0
1877	1881	45	49	48	49	97	6,2	60,1	46,2
1872	1876	50	54	57	40	97	6,2	66,3	39,9
1867	1871	55	59	70	43	113	7,3	73,6	33,7
1862	1866	60	64	68	51	119	7,7	81,3	26,4
1857	1861	65	69	46	57	103	6,6	87,9	18,7
1852	1856	70	74	43	36	79	5,1	93,0	12,1
1847	1851	75	79	28	29	57	3,7	96,7	7,0
1842	1846	80	84	26	9	35	2,3	98,9	3,3
1837	1841	85	89	10	6	16	1,0	99,9	1,1
1832	1836	90	94	0	1	1	0,1	100,0	0,1
Total				815	738	1553	100	100	0



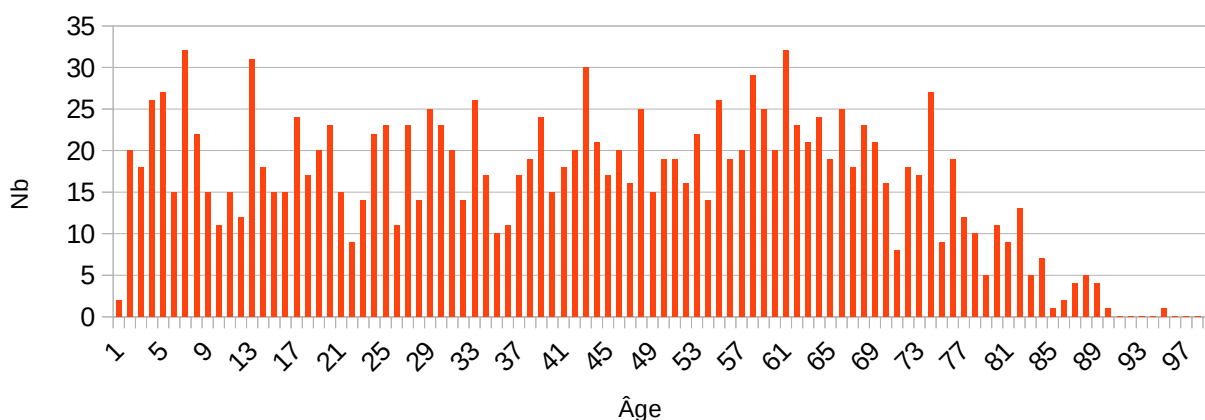
Répartition des âges par décade de tous les individus :

Utilisation des dates recherchées dans les actes d'état civil.

Âge		Année		Femmes		Hommes		H + F	% Total	% Cumul	%Cumul inverse
Min.	Max.	Min.	Max.	Nb.	%	Nb	%	Nb			
0	9	1917	1926	89	47,3	99	52,7	188	12,1	12,1	100,0
10	19	1907	1916	78	41,1	112	58,9	190	12,2	24,3	87,9
20	29	1897	1906	93	52,0	86	48,0	179	11,5	35,9	75,7
30	39	1887	1896	99	57,2	74	42,8	173	11,1	47,0	64,1
40	49	1877	1886	108	53,2	95	46,8	203	13,1	60,1	53,0
50	59	1867	1876	127	60,5	83	39,5	210	13,5	73,6	39,9
60	69	1857	1866	114	51,4	108	48,6	222	14,3	87,9	26,4
70	79	1847	1856	71	52,2	65	47,8	136	8,8	96,7	12,1
80	89	1837	1846	36	70,6	15	29,4	51	3,3	99,9	3,3
90	99	1827	1836	0	0,0	1	100,0	1	0,1	100,0	0,1
0	99	1827	1926	815	52,5	738	47,5	1553	94,4		

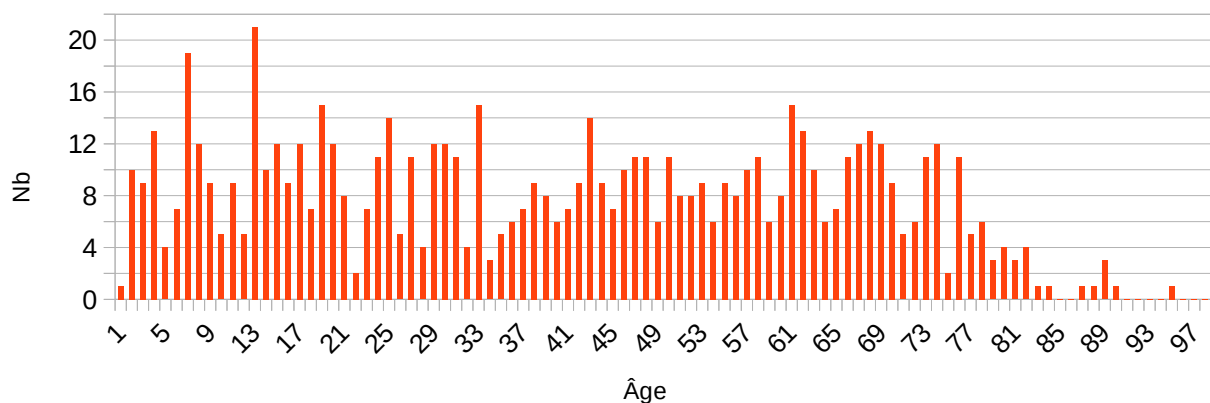


Âge de la population - Recensement 1926 à Saint-Satur



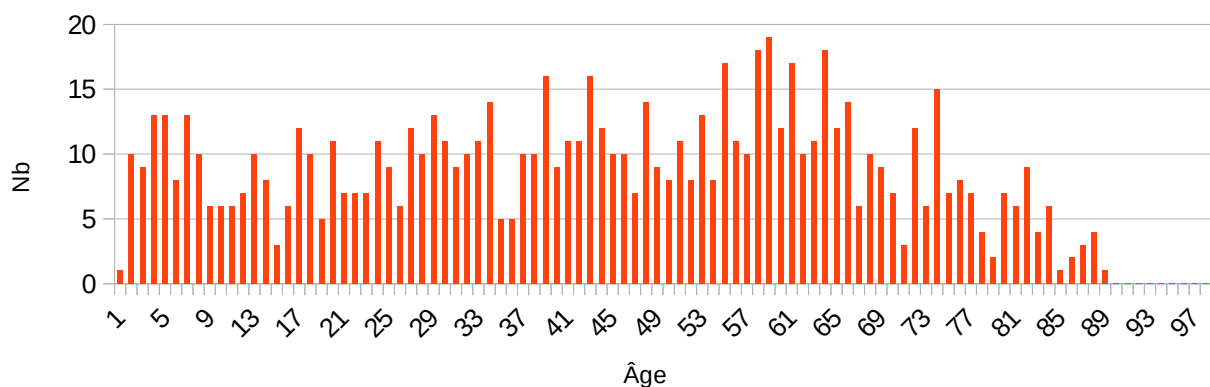
Moyenne : 40,7 ans, écart-type : 23,4

Âge des Hommes - recensement 1926 - Saint-Satur



Moyenne : 38,8 ans, Écart-type : 23,6

Âge des Femmes - recensement 1926 à Saint-Satur

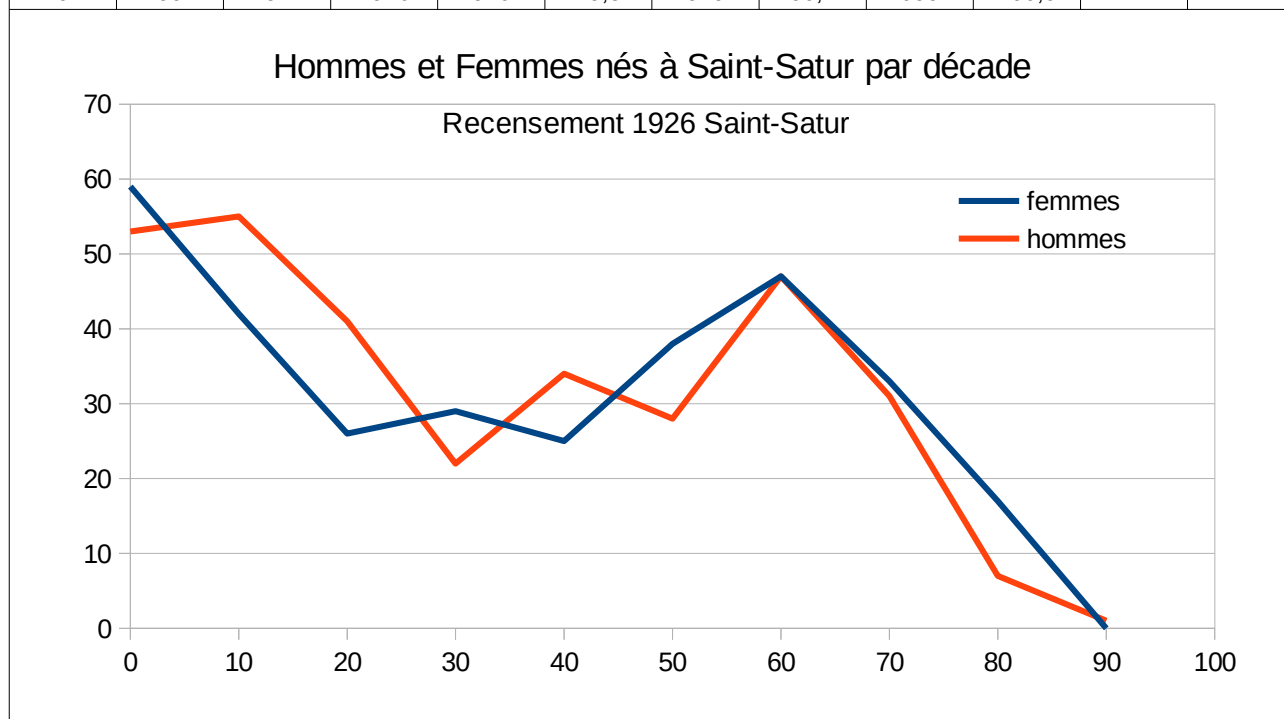


Moyenne : 42,4 ans, Écart-type : 23,0

Répartition des âges par décade des individus nés à St-Satur :

Utilisation des dates recherchées dans les actes d'état civil.

Âge		Année		Femmes		Hommes		H + F	% Total	% Cumul	%Cumul inverse
Min.	Max.	Min.	Max.	Nb.	%	Nb	%	Nb			
0	9	1917	1926	59	52,7	53	47,3	112	17,6	17,6	100,0
10	19	1907	1916	42	43,3	55	56,7	97	15,3	32,9	82,4
20	29	1897	1906	26	38,8	41	61,2	67	10,6	43,5	67,1
30	39	1887	1896	29	56,9	22	43,1	51	8,0	51,5	56,5
40	49	1877	1886	25	42,4	34	57,6	59	9,3	60,8	48,5
50	59	1867	1876	38	57,6	28	42,4	66	10,4	71,2	39,2
60	69	1857	1866	47	50,0	47	50,0	94	14,8	86,0	28,8
70	79	1847	1856	33	51,6	31	48,4	64	10,1	96,1	14,0
80	89	1837	1846	17	70,8	7	29,2	24	3,8	99,8	3,9
90	99	1827	1836	0	0,0	1	100,0	1	0,2	100,0	0,2
0	99	1827	1926	316	49,8	319	50,2	635	100,0		



Les moyennes d'âge

1926	Hommes		Femmes		Hommes + Femmes	
	Saint-Satur	Tous	Saint-Satur	Tous	Saint-Satur	Tous
Né(e) à						
Nombre d'individu	319	738	316	815	635	1553
Moyenne d'âge (ans)	37,5	38,8	39,8	42,4	38,7	40,7
Écart-type	25,3	23,6	26,2	23,0	25,8	23,4

1926 - Âge des Femmes Date Naissance réelle	Âge Min		Âge Max		Âge Moyen		Nb d'ind.		Âge < 16 ans		Âge > 55 ans	
		Née en	x ans	Née en	x ans	Ec.T.	Nb	%	Nb	%	Nb	%
Le Bourg	0	1926	88	1838			467		74	15,8	170	36,4
ST06 : Commerce (Rue du)	1	1925	88	1838	42,2	23,2	161	52,1	23	14,3	49	30,4
ST14 : Grande Rue à St-Satur	3	1923	84	1842	48,2	22,8	75	54,0	7	9,3	37	49,3
ST02 : Basse des Moulins (rue)	4	1922	82	1844	45,6	25,7	22	56,4	4	18,2	9	40,9
ST04 : Chappes (Rue de)	1	1925	84	1842	47,0	25,8	25	51,0	4	16,0	12	48,0
ST25 : Pré de Chappes (Rue du)	1	1925	62	1864	33,4	21,9	13	46,4	3	23,1	4	30,8
ST16 : Hôpital (Rue de l')	1	1925	79	1847	37,2	24,5	15	51,7	4	26,7	5	33,3
ST21 : Pont de Pierre (Rue du)	2	1924	76	1850	52,3	19,0	18	58,1	1	5,6	11	61,1
ST23 : Porte de Sancerre (Rue)	0	1926	75	1851	35,3	24,3	46	56,1	15	32,6	14	30,4
ST26 : Puits Taupin (Rue du)	6	1920	80	1846	38,7	20,3	25	44,6	4	16,0	6	24,0
ST10 : Folie (Rue de la)	6	1920	72	1854	34,6	22,2	9	47,4	2	22,2	1	11,1
ST05 : Chemin de Fer (Rue du)	19	1907	75	1851	52,0	17,5	8	57,1	0	0,0	4	50,0
ST33 : Quai de Canal	3	1923	58	1868	31,1	21,1	8	53,3	2	25,0	2	25,0
ST19 : Paul Cannier (Rue)	2	1924	83	1843	46,7	22,8	42	54,5	5	11,9	16	38,1
La Mivoie	5	1921	81	1845			29		8	27,6	1	3,4
ST01 : Route de Bannay	9	1917	47	1879	29,0	19,1	3	75,0	1	33,3	0	0,0
ST17 : Mivoie (Quartier de la)	5	1921	81	1845	28,9	18,0	26	48,1	7	25,9	1	3,8
ST08 : Crot Boucan (le)	15	1911	55	1871	36,7	20,2	3	37,5	1	33,3	0	0,0
Fontenay (Village de)	2	1924	86	1840			142		22	15,5	44	31,0
ST11 : Fontenay (Route de)	2	1924	83	1843	46,2	20,5	41	48,2	3	7,3	14	34,1
ST13 : Grande Fontaine (Rue)	2	1924	79	1847	40,4	22,7	40	58,0	7	17,5	15	37,5
ST07 : Crèle (Rue de la)	5	1921	75	1851	38,6	22,2	25	54,3	5	20	6	24,0
ST28 : Roc (Rue du)	8	1918	82	1844	42,6	28,6	8	47,1	2	25,0	3	37,5
ST03 : Blanchisseuses (Rue des)	47	1879	74	1852	55,2	11,1	5	41,7	0	0,0	1	20,0
ST20 : Petit Méniiau (Rue du)	4	1922	63	1863	35,1	20,4	14	46,7	3	21,4	3	21,4
ST18 : Moulin (Rue du)	4	1922	86	1840	36,1	24,9	9	50,0	2	22,2	2	22,2
Saint-Thibault (Village de)	1	1925	87	1839			174		24	13,8	63	36,2
ST22 : Ponts (Rue des)	1	1925	87	1839	48,2	21,8	52	52,5	4	7,7	23	44,2
ST34 : Passeur (Rue du)	1	1925	79	1847	30,0	22,6	22	59,5	6	27,3	3	13,6
ST15 : Grande Rue à St Thibault	1	1925	87	1839	42,5	23,5	44	53,0	7	15,9	15	34,1
ST30 : Simon Claude Durand (Rue)	3	1923	60	1866	37,4	20,9	5	41,7	1	20,0	1	20,0
ST29 : Serveau Quillier (Rue)	11	1915	85	1841	48,7	26,3	8	66,7	1	12,5	4	50,0
ST27 : Quai de la Loire	7	1919	83	1843	47,7	20,9	43	53,7	5	11,6	17	39,5
Total	0	1926	88	1838			815		129	15,8	278	34,1

Regardez les histogrammes pour les rues : rue du Pré de Chappes, rue de l'hôpital, rue du Pont de Pierre, porte de Sancerre, rue de la Folie, rue du chemin de fer, rue du Roc, rue des Blanchisseuses, rue du Moulin, Quai de la Loire

1926 - Âge des hommes Date Naissance réelle	Âge Min		Âge Max		Âge Moyen		Nb d'ind.		Âge < 16 ans		Âge > 55 ans	
		Né en	x ans	Né en	x ans	Ec.T.	Nb	%	Nb	%	Nb	%
Le Bourg	1	1925	94	1832			420		87	20,7	130	31,0
ST06 : Commerce (Rue du)	1	1925	94	1832	36,8	22,5	148	48,9	30	20,3	34	23,0
ST14 : Grande Rue à St-Satur	1	1925	79	1847	41,7	24,0	64	46,0	11	17,2	22	34,4
ST02 : Basse des Moulins (rue)	1	1925	67	1859	30,2	22,4	17	43,6	5	29,4	3	17,7
ST04 : Chappes (Rue de)	1	1925	73	1853	31,8	25,7	24	49,0	9	37,5	6	25,0
ST25 : Pré de Chappes (Rue du)	1	1925	76	1850	33,4	25,4	15	53,6	6	40,0	4	26,7
ST16 : Hôpital (Rue de l')	3	1923	59	1867	30,5	15,5	14	48,3	3	21,4	1	7,1
ST21 : Pont de Pierre (Rue du)	14	1912	78	1848	60,7	15,7	13	41,9	1	7,7	12	92,3
ST23 : Porte de Sancerre (Rue)	2	1924	83	1843	40,6	27,3	36	43,9	9	25,0	15	41,7
ST26 : Puits Taupin (Rue du)	2	1924	80	1846	35,5	23,2	31	55,4	9	29,0	7	22,6
ST10 : Folie (Rue de la)	3	1923	77	1849	41,3	24,0	10	52,6	2	20,0	3	33,3
ST05 : Chemin de Fer (Rue du)	46	1880	76	1850	57,5	11,2	6	42,9	0	0,0	3	50,0
ST33 : Quai de Canal	28	1898	77	1849	49,4	19,4	7	46,7	0	0,0	3	42,9
ST19 : Paul Cannier (Rue)	10	1916	88	1838	47,8	21,3	35	45,5	2	5,7	17	48,6
La Mivoie	2	1924	61	1865			29		9	31,0	1	3,4
ST01 : Route de Bannay	33	1893	33	1893	33,0		1	25,0	0	0,0	0	0,0
ST17 : Mivoie (La)	2	1924	61	1865	28,4	17,0	28	51,9	9	32,1	1	3,6
ST08 : Crot Boucan (Le)	12	1914	64	1862	30,2	22,6	5	62,5	2	40,0	1	20,0
Fontenay (Village de)	0	1926	88	1838			135		35	25,9	41	30,4
ST11 : Fontenay (Route de)	1	1925	88	1838	42,1	24,5	44	51,8	9	20,5	16	36,4
ST13 : Grande Fontaine (Rue)	0	1926	72	1854	37,2	23,8	29	42,0	9	31,0	9	31,0
ST07 : Crèle (Rue de la)	1	1925	81	1845	38,9	26,5	21	45,6	6	28,6	7	33,3
ST28 : Roc (Rue du)	2	1924	49	1877	13,6	14,7	9	52,9	6	66,7	0	0,0
ST03 : Blanchisseuses (Rue des)	4	1922	73	1853	56,6	24,9	7	53,3	1	14,3	4	57,1
ST20 : Petit Méniiau (Rue du)	14	1912	75	1851	42,9	18,9	16	53,3	1	6,2	4	25,0
ST18 : Moulin (Rue du)	2	1924	66	1860	28,0	20,9	9	50,0	3	33,3	1	11,1
Saint-Thibault (Village de)	1	1925	89	1837			149		33	22,1	51	34,2
ST22 : Ponts (Rue des)	1	1925	89	1837	43,2	25,4	47	47,5	8	17,0	18	38,3
ST34 : Passeur (Rue du)	1	1925	65	1861	34,4	21,7	15	40,5	4	26,7	3	20,0
ST15 : Grande Rue à St Thibault	2	1924	80	1846	38,4	24,5	39	47,0	11	28,2	11	28,2
ST30 : Simon Claude Durand (rue)	12	1914	72	1854	38,3	24,2	7	58,3	1	14,3	2	28,4
ST29 : Serveau Quillier (Rue)	6	1920	59	1867	28,0	26,0	4	33,3	2	50,0	1	25,0
ST27 : Quai de la Loire	3	1923	80	1846	44,9	24,9	37	46,3	7	18,9	16	43,2
Total	0	1926	94	1832			738		166	22,5	224	30,4

1926 - Âge des Femmes et Hommes Date Naissance réelle	Âge Min		Âge Max		Âge Moyen		Nb d'ind.	Âge < 16 ans		Âge > 55 ans		Ecart-max
		Né en	x ans	Né en	x ans	Ec.T.	Nb	Nb	%	Nb	%	x ans
Le Bourg	0	1926	94	1832			887	161	18,2	300	33,8	77
ST06 : Commerce (Rue du)	1	1925	94	1832	39,3	23,0	309	53	17,2	83	26,9	75
ST14 : Grande Rue à St-Satur	1	1925	84	1842	45,2	23,5	139	18	12,9	59	42,4	68
ST02 : Basse des Moulins (rue)	1	1925	82	1844	38,9	25,2	39	9	23,1	12	30,8	61
ST04 : Chappes (Rue de)	1	1925	84	1842	39,6	26,6	49	13	22,0	18	30,5	68
ST25 : Pré de Chappes (Rue du)	1	1925	76	1850	33,4	23,4	28	9	32,1	8	28,6	73
ST16 : Hôpital (Rue de l')	1	1925	79	1847	34,0	20,6	29	7	24,1	6	20,7	58
ST21 : Pont de Pierre (Rue du)	2	1924	78	1848	55,8	17,9	31	2	6,5	23	74,2	65
ST23 : Porte de Sancerre (Rue)	0	1926	83	1843	37,6	25,6	82	24	29,3	29	35,4	70
ST26 : Puits Taupin (Rue du)	2	1924	80	1846	36,9	21,8	56	13	23,2	13	23,2	77
ST10 : Folie (Rue de la)	3	1923	77	1849	38,1	22,8	19	4	21,1	4	21,1	70
ST05 : Chemin de Fer (Rue du)	19	1907	76	1850	54,4	14,8	14	0	0,0	7	50,0	32
ST33 : Quai de Canal	3	1923	77	1849	39,7	21,8	15	2	13,3	5	33,3	25
ST19 : Paul Cannier (Rue)	2	1924	88	1838	47,2	22,0	77	7	9,1	33	42,9	65
La Mivoie	2	1924	81	1845			58	17	29,3	2	3,4	40
ST01 : Route de Bannay	9	1917	47	1879	30,0	15,7	4	1	25,0	0	0,0	38
ST17 : Mivoie (Quartier de la)	2	1924	81	1845	28,6	17,3	54	16	29,6	2	3,7	40
ST08 : Crot Boucan (le)	12	1914	64	1862	32,6	20,5	8	3	37,5	1	12,5	49
Fontenay (Village de)	0	1926	88	1838			277	57	20,6	85	30,7	84
ST11 : Fontenay (Route de)	1	1925	88	1838	44,0	22,6	85	12	14,1	30	35,3	74
ST13 : Grande Fontaine (Rue)	0	1926	79	1847	39,0	23,1	69	16	23,2	24	34,8	62
ST07 : Crèle (Rue de la)	1	1925	81	1845	38,7	24,0	46	11	23,9	13	28,3	65
ST28 : Roc (Rue du)	2	1924	82	1844	27,2	26,3	17	8	47,1	3	17,6	73
ST03 : Blanchisseuses (Rue des)	4	1922	74	1852	56,0	19,6	12	1	8,3	5	41,7	50
ST20 : Petit Méniiau (Rue du)	4	1922	75	1851	39,3	19,7	30	4	13,3	7	33,3	41
ST18 : Moulin (Rue du)	2	1924	86	1840	32,2	22,7	18	5	27,8	3	16,7	84
Saint-Thibault (Village de)	1	1925	89	1837			323	57	17,6	114	35,3	62
ST22 : Ponts (Rue des)	1	1925	89	1837	45,8	23,6	99	12	12,1	41	41,4	60
ST34 : Passeur (Rue du)	1	1925	79	1847	31,8	22,0	37	10	27,0	6	16,2	51
ST15 : Grande Rue à St Thibault	1	1925	87	1839	40,5	23,9	83	18	21,7	26	31,3	61
ST30 : Simon Claude Durand (Rue)	3	1923	72	1854	37,9	21,9	12	2	16,9	3	25,0	54
ST29 : Serveau Quillier (Rue)	6	1920	85	1841	41,8	27,0	12	3	25,0	5	41,7	34
ST27 : Quai de la Loire	3	1923	83	1843	46,4	22,7	80	12	15,0	33	41,2	62
Total	0	1926	94	1832			1553	295	19,0	502	32,3	84

Répartition suivant le lieu de naissance

Répartition dans le Cher

Le lieu de Naissance avec comme département le Cher représente 1150 individus sur 1553 individus, soit 74,0 %, réparti sur 91 communes.

Pour le lieu de Naissance, la commune de Saint-Satur représente 635 individus sur 1553 individus, soit 40,9%.

Nb : Nombre de naissance dans cette commune.

F : de sexe féminin

H : de sexe masculin

% Cher : pourcentage des naissances des hommes et des femmes de la commune par rapport à celle du Cher.

% Total : pourcentage des naissances des hommes et des femmes de la commune par rapport aux individus du recensement.

Commune du Cher	F	H	F + H	% Cher	% Total
Achères (18001)	0	1	1	0,1	0,1
Aix-d'Angillon (les) (18003)	1	0	1	0,1	0,1
Argenvières (18012)	0	1	1	0,1	0,1
Assigny (18014)	8	2	10	0,9	0,6
Avord (18018)	1	0	1	0,1	0,1
Azy (18019)	0	2	2	0,2	0,1
Bannay (18020)	19	11	30	2,6	1,9
Barlieu (18022)	3	1	4	0,3	0,3
Beffes (18025)	0	1	1	0,1	0,1
Belleville-sur-Loire (18026)	0	1	1	0,1	0,1
Boulleret (18032)	5	3	8	0,7	0,5
Bourges (18033)	9	9	18	1,6	1,2
Brécly (18035)	0	1	1	0,1	0,1
Brinon-sur-Sauldre (18037)	0	1	1	0,1	0,1
Bué (18039)	3	5	8	0,7	0,5
Chapelle-Hugon (la) (18048)	1	0	1	0,1	0,1
Chapelle-Montlinard (la) (18049)	2	2	4	0,3	0,3
Chapelotte (la) (18051)	1	0	1	0,1	0,1
Charentonnay (18053)	2	0	2	0,2	0,1
Charly (18054)	1	1	2	0,2	0,1
Chârost (18055)	0	1	1	0,1	0,1
Clémont (18067)	0	1	1	0,1	0,1

Commune du Cher	F	H	F + H	% Cher	% Total
Concessault (18070)	1	0	1	0,1	0,1
Corquoy (18073)	1	0	1	0,1	0,1
Couargues (18074)	1	0	1	0,1	0,1
Crézancy-en-Sancerre (18079)	5	6	11	1,0	0,7
Dun-sur-Auron (18087)	0	1	1	0,1	0,1
Étréchy (18090)	1	0	1	0,1	0,1
Farges-en-Septaine (18092)	0	2	2	0,2	0,1
Feux (18094)	7	3	10	0,9	0,6
Fussy (18097)	1	0	1	0,1	0,1
Gardefort (18098)	2	2	4	0,3	0,3
Groises (18104)	3	1	4	0,3	0,3
Gron (18105)	2	0	2	0,2	0,1
Guerche-sur-l'Aubois (la) (18108)	0	2	2	0,2	0,1
Henrichemont (18109)	0	1	1	0,1	0,1
Herry (18110)	2	2	4	0,3	0,3
Ivoy-le-Pré (18115)	1	2	3	0,3	0,2
Jalognes (18116)	2	1	3	0,3	0,2
Jars (18117)	14	12	26	2,3	1,7
Jouet-sur-l'Aubois (18118)	1	0	1	0,1	0,1
Jussy-le-Chaudrier (18120)	1	0	1	0,1	0,1
Léré (18125)	3	1	4	0,3	0,3
Lignières (18127)	1	1	2	0,2	0,1
Lugny-Champagne (18132)	0	2	2	0,2	0,1
Mareuil-sur-Arnon (18137)	1	0	1	0,1	0,1
Marseilles-lès-Aubigny (18139)	1	2	3	0,3	0,2
Mehun-sur-Yèvre (18141)	0	1	1	0,1	0,1
Menetou-Râtel (18144)	15	11	26	2,3	1,7
Menetou-Salon (18145)	0	2	2	0,2	0,1
Ménétréol-sous-Sancerre (18146)	14	10	24	2,1	1,5
Montigny (18151)	1	2	3	0,3	0,2
Montlouis (18152)	0	1	1	0,1	0,1
Nérondes (18160)	0	1	1	0,1	0,1
Neuilly-en-Sancerre (18162)	5	3	8	0,7	0,5
Neuvy-Deux-Clochers (18163)	0	2	2	0,2	0,1
Noyer (le) (18168)	4	9	13	1,1	0,8
Oizon (18170)	1	0	1	0,1	0,1
Ourouer-les-Bourdelins (18175)	0	1	1	0,1	0,1
Saint-Bouize (18200)	4	4	8	0,7	0,5
Saint-Caprais (18201)	1	0	1	0,1	0,1
Saint-Christophe-le-Chaudry (18203)	0	1	1	0,1	0,1
Saint-Doulchard (18205)	1	0	1	0,1	0,1

Commune du Cher	F	H	F + H	% Cher	% Total
Saint-Florent-sur-Cher (18207)	0	1	1	0,1	0,1
Saint-Just (18218)	0	1	1	0,1	0,1
Saint-Satur (18233)	316	319	635	55,3	40,9
Sainte-Gemme-en-Sancerrois (18208)	4	6	10	0,9	0,6
Sainte-Solange (18235)	1	2	3	0,3	0,2
Sancergues (18240)	0	1	1	0,1	0,1
Sancerre (18241)	23	17	40	3,5	2,5
Sancoins (18242)	1	1	2	0,2	0,1
Santranges (18243)	1	0	1	0,1	0,1
Savigny-en-Sancerre (18246)	8	9	17	1,5	1,1
Sens-Beaujeu (18249)	7	3	10	0,9	0,6
Subigny (18256)	9	7	16	1,4	1,0
Sury-en-Vaux (18258)	38	28	66	5,7	4,2
Sury-ès-Bois (18259)	3	1	4	0,3	0,3
Sury-près-Léré (18257)	1	3	4	0,3	0,3
Thauvenay (18262)	1	5	6	0,5	0,4
Thou (18264)	2	3	5	0,4	0,3
Torteron (18265)	0	1	1	0,1	0,1
Trouy (18267)	1	0	1	0,1	0,1
Vailly-sur-Sauldre (18269)	1	0	1	0,1	0,1
Vallenay (18270)	1	0	1	0,1	0,1
Veaugues (18272)	2	2	4	0,3	0,3
Verdigny (18274)	12	5	17	1,5	1,1
Vernais (18276)	0	1	1	0,1	0,1
Vierzon (18279)	0	2	2	0,2	0,1
Villegenon (18284)	4	2	6	0,5	0,4
Vinon (18287)	5	1	6	0,5	0,4
Vouzeron (18290)	1	1	2	0,2	0,1
	595	555	1150	100,0	74,0

Canton de Sancerre (définition avant 2015):

Le canton de Sancerre est composé de : Sancerre, Bannay, Bué, Couargues, Crézancy-en-Sancerre, Feux, Gardfort, Jalognes, Menetou-Râtel, Ménétréol-sous-Sancerre, Saint-Bouize, Saint-Satur, Sens-Beaujeu, Sury-en-Vaux, Thauvenay, Veaugues, Verdigny, Vinon : 40+30+8+1+11+10+4+3+26+24+8+635+10+66+6+4+17+6 = 909 individus sur 1553 individus soit 58,5 % de la population totale.

Répartition dans les autres départements

Le lieu de Naissance avec comme département un autre département ou pays représente 403 individus sur 1553 soit 26,0 %, réparti sur 235 communes ou 60 départements et 12 pays étrangers.

	Autres départements	F	H	F + H	% A. D
Inconnu (00)	Inconnu (00000)	1	2	3	0,7
	Pupille (00001)	1	0	1	0,2
Ain (01)	Bellegarde-sur-Valserine (01033)	0	1	1	0,2
	Gex (01173)	1	2	3	0,7
Aisne (02)	Bray-Saint-Christophe (02117)	1	0	1	0,2
	Château-Thierry (02168)	1	0	1	0,2
	Coucy-le-Château-Auffrique (02217)	1	1	2	0,5
	Nouvion-en-Thiérache (le) (02558)	0	1	1	0,2
Allier (03)	Bézenet (03027)	1	0	1	0,2
	Chemilly (03073)	1	0	1	0,2
	Gannat (03118)	1	0	1	0,2
	Yzeure (03321)	0	1	1	0,2
Alpes-Maritime (06)	Nice (06088)	1	0	1	0,2
Ardèche (07)	Largentière (07132)	0	1	1	0,2
	Saint-Julien-en-Saint-Alban (07255)	0	1	1	0,2
Ardennes (08)	Balan (08043)	1	0	1	0,2
	Charleville-Mézières (08105)	1	0	1	0,2
	Montcy-Saint-Pierre (08299)	1	0	1	0,2
	Vrigne-aux-Bois (08491)	0	1	1	0,2
Aude (11)	Narbonne (11262)	0	1	1	0,2
Aveyron (12)	Decazeville (12089)	0	1	1	0,2
	Saint-Symphorien-de-Thénières (12250)	1	1	2	0,5
	Villefranche-de-Rouergue (12300)	1	0	1	0,2
Cantal (15)	Lanobre (15092)	1	1	2	0,5
	Lorcières (15107)	1	0	1	0,2
	Riom-ès-Montagnes (15162)	0	1	1	0,2
Charente (16)	Salles-de-Villefagnan (16361)	0	1	1	0,2
Corrèze (19)	Allassac (19005)	1	0	1	0,2
	Altiliac (19007)	0	1	1	0,2
	Noailhac (19150)	0	1	1	0,2

	Autres départements	F	H	F + H	% A. D
	Saint-Julien-près-Bort (19218)	1	0	1	0,2
	Voutezac (19288)	0	1	1	0,2
Côte-d'Or (21)	Is-sur-Tille (21317)	0	1	1	0,2
	Saulon-la-Chapelle (21585)	1	0	1	0,2
	Savigny-lès-Beaune (21590)	1	0	1	0,2
Côtes-d'Armor (22)	Saint-Brieuc (22278)	0	1	1	0,2
Creuse (23)	Évaux-les-Bains (23076)	1	0	1	0,2
	Saint-Sulpice-le-Guérétois (23245)	0	1	1	0,2
Doubs (25)	Audeux (25030)	1	0	1	0,2
	Beure (25058)	0	1	1	0,2
	Fournet-Blancheroche (25255)	0	1	1	0,2
	Jougne (25318)	1	1	2	0,5
	Remoray-Boujeons (25486)	1	0	1	0,2
Drôme (26)	Châteauneuf-du-Rhône (26085)	1	0	1	0,2
	Saulce-sur-Rhône (26337)	0	1	1	0,2
Eure (27)	Rugles (27502)	1	0	1	0,2
Eure-et-Loire (28)	Ermenonville-la-Petite (28142)	0	1	1	0,2
Gard (30)	Aigues-Mortes (30003)	1	1	2	0,5
Haute-Garonne (31)	Blajan (31070)	1	0	1	0,2
Ille-et-Vilaine (35)	Fougères (35115)	2	0	2	0,5
Indre (36)	Bouges-le-Château (36023)	1	0	1	0,2
	Châteauroux (36044)	0	2	2	0,5
	Châtre (la) (36046)	1	0	1	0,2
	Levroux (36093)	1	1	2	0,5
	Saint-Aoustrille (36179)	1	0	1	0,2
Indre-et-Loire (37)	Tours (37261)	1	0	1	0,2
	Vouvray (37281)	1	0	1	0,2
	Yzeures-sur-Creuse (37282)	0	1	1	0,2
Isère (38)	Châlons (38066)	0	1	1	0,2
	Chasse-sur-Rhône (38087)	0	1	1	0,2
	Grenoble (38185)	0	1	1	0,2
	Heyrieux (38189)	1	0	1	0,2
Jura (39)	Morez (39368)	0	1	1	0,2
Loir-et-Cher (41)	Chémery (41049)	1	2	3	0,7
	Contres (41059)	0	1	1	0,2
Loire-Atlantique (44)	Nantes (44109)	2	2	4	1,0
	Amilly (45004)	1	0	1	0,2
	Aschères-le-Marché (45009)	0	1	1	0,2
	Beaulieu-sur-Loire (45029)	1	0	1	0,2
	Beaune-la-Rolande (45030)	1	0	1	0,2
	Boiscommun (45035)	1	0	1	0,2

	Autres départements	F	H	F + H	% A. D
	Bonny-sur-Loire (45040)	2	0	2	0,5
	Cerdon (45063)	1	0	1	0,2
	Châlette-sur-Loing (45068)	0	1	1	0,2
	Châtillon-sur-Loire (45087)	1	0	1	0,2
	Chilleurs-aux-Bois (45095)	0	1	1	0,2
	Coullons (45108)	0	1	1	0,2
	Dammarié-sur-Loing (45121)	2	0	2	0,5
	Gien (45155)	1	0	1	0,2
	Montargis (45208)	2	1	3	0,7
	Montcorbon (45211)	0	1	1	0,2
	Orléans (45234)	1	0	1	0,2
	Ouzouer-sur-Trézée (45245)	1	0	1	0,2
	Pithiviers (45252)	1	0	1	0,2
	Puiseaux (45258)	0	1	1	0,2
	Saint-Brisson-sur-Loire (45271)	1	0	1	0,2
	Saint-Firmin-sur-Loire (45276)	1	0	1	0,2
	Varennes-Changy (45332)	1	0	1	0,2
	Vrigny (45347)	1	1	2	0,5
Lot (46)	Cahors (46042)	1	0	1	0,2
Lot-et-Garonne (47)	Fumel (47106)	1	0	1	0,2
Maine-et-Loire (49)	Angers (49007)	0	1	1	0,2
Marne (51)	Reims (51454)	2	4	6	1,5
	Verzenay (51613)	1	0	1	0,2
	Vitry-le-François (51649)	0	1	1	0,2
Meurthe-et-Moselle (54)	Minorville (54370)	1	0	1	0,2
Morbihan (56)	Inguiniel (56089)	1	0	1	0,2
	Kergrist (56093)	1	0	1	0,2
	Ploemel (56161)	1	0	1	0,2
	Saint-Samson (56235)	0	1	1	0,2
Moselle (57)	Forbach (57227)	1	0	1	0,2
Nièvre (58)	Achun (58001)	1	0	1	0,2
	Alligny-Cosne (58002)	1	0	1	0,2
	Arleuf (58010)	1	0	1	0,2
	Arzembouy (58014)	1	0	1	0,2
	Aunay-en-Bazois (58017)	0	1	1	0,2
	Bitry (58033)	1	0	1	0,2
	Charité-sur-Loire (la) (58059)	2	2	4	1,0
	Châtillon-en-Bazois (58065)	0	1	1	0,2
	Chiddes (58074)	1	0	1	0,2
	Ciez (58077)	0	1	1	0,2
	Clamecy (58079)	1	0	1	0,2

	Autres départements	F	H	F + H	% A. D
	Cosne-Cours-sur-Loire (58086)	10	8	18	4,5
	Decize (58095)	1	0	1	0,2
	Entrains-sur-Nohain (58109)	2	2	4	1,0
	Ferrière (58113)	0	1	1	0,2
	Fléty (58114)	0	1	1	0,2
	Fourchambault (58117)	1	2	3	0,7
	Guérigny (58131)	1	0	1	0,2
	Livry (58144)	1	0	1	0,2
	Machine (la) (58151)	0	1	1	0,2
	Mesves-sur-Loire (58164)	1	0	1	0,2
	Narcy (58189)	0	1	1	0,2
	Neuvy-sur-Loire (58193)	1	1	2	0,5
	Nevers (58194)	2	1	3	0,7
	Nolay (58196)	0	1	1	0,2
	Ouroux-en-Morvan (58205)	0	1	1	0,2
	Pougny (58213)	1	2	3	0,7
	Pouilly-sur-Loire (58215)	4	0	4	1,0
	Saint-Amand-en-Puisaye (58227)	1	1	2	0,5
	Saint-Andelain (58228)	1	2	3	0,7
	Saint-Germain-des-Bois (58242)	0	1	1	0,2
	Saint-Laurent-l'Abbaye (58248)	1	0	1	0,2
	Saint-Parize-le-Châtel (58260)	1	0	1	0,2
	Saint-Sulpice (58269)	0	2	2	0,5
	Saint-Vérain (58270)	1	0	1	0,2
	Sauvigny-les-Bois (58273)	0	1	1	0,2
	Sémelay (58276)	2	1	3	0,7
	St-Père (58261)	3	1	4	1,0
	Thianges (58291)	0	1	1	0,2
	Tracy-sur-Loire (58295)	9	8	17	4,2
	Varennes-Vauzelles (58303)	0	1	1	0,2
	Varzy (58304)	1	0	1	0,2
Nord (59)	Beugnies (59078)	0	1	1	0,2
	Courchelettes (59156)	0	1	1	0,2
	Ferrière-la-Grande (59230)	0	3	3	0,7
	Lille (59350)	2	3	5	1,2
	Mouvaux (59421)	0	1	1	0,2
	Roubaix (59512)	2	2	4	1,0
	Rousies (59514)	0	1	1	0,2
Oise (60)	Liancourt (60360)	1	1	2	0,5
	Vaudancourt (60659)	0	1	1	0,2
Pas-de-Calais (62)	Lens (62498)	1	0	1	0,2

	Autres départements	F	H	F + H	% A. D
	Wierre-Effroy (62889)	0	1	1	0,2
Puy-de-Dôme (63)	Aigueperse (63001)	1	0	1	0,2
	Saint-Amant-Roche-Savine (63314)	0	1	1	0,2
	Saint-Rémy-de-Chagnat (63392)	1	1	2	0,5
Hautes-Pyrénées (65)	Peyrun (65361)	1	0	1	0,2
Bas-Rhin (67)	Natzwiller (67314)	0	1	1	0,2
	Russ (67420)	0	1	1	0,2
	Wasselonne (67520)	1	0	1	0,2
Rhône (69)	Lozanne (69121)	1	0	1	0,2
	Lyon (69123)	0	3	3	0,7
Haute-Saône (70)	Blondefontaine (70074)	0	1	1	0,2
Saône-et-Loire (71)	Autun (71014)	0	1	1	0,2
	Baudrières (71023)	1	0	1	0,2
	Bourbon-Lancy (71047)	0	1	1	0,2
	Chalon-sur-Saône (71076)	0	1	1	0,2
	Château (71112)	0	1	1	0,2
	Creusot (le) (71153)	1	1	2	0,5
	Cuzy (71166)	1	0	1	0,2
	Digoin (71176)	0	1	1	0,2
	Saint-Léger-sur-Dheune (71442)	1	0	1	0,2
	Uxeau (71552)	1	0	1	0,2
Haute-Savoie (74)	Messery (74180)	1	0	1	0,2
Paris (75)	Paris (75000)	6	6	12	3,0
	Paris 10e (75010)	1	3	4	1,0
	Paris 11e (75011)	1	0	1	0,2
	Paris 12e (75012)	2	3	5	1,2
	Paris 13e (75013)	1	1	2	0,5
	Paris 14e (75014)	4	5	9	2,2
	Paris 15e (75015)	1	1	2	0,5
	Paris 18e (75018)	3	0	3	0,7
	Paris 2e (75002)	1	1	2	0,5
	Paris 3e (75003)	1	0	1	0,2
	Paris 5e (75005)	5	1	6	1,5
	Paris 6e (75006)	2	0	2	0,5
	Paris 7e (75007)	2	0	2	0,5
	Paris 8e (75008)	3	0	3	0,7
	Paris 9e (75009)	1	0	1	0,2
Seine-Maritime (76)	Havre (le) (76351)	1	0	1	0,2
	Saint-Pierre-lès-Elbeuf (76640)	0	1	1	0,2
Seine-et-Marne (77)	Épisy (77170)	1	0	1	0,2
	Gretz-Armainvilliers (77215)	1	0	1	0,2

	Autres départements	F	H	F + H	% A. D
	Provins (77379)	0	1	1	0,2
	Saint-Fargeau-Ponthierry (77407)	1	0	1	0,2
	Souppes-sur-Loing (77458)	0	1	1	0,2
	Villiers-sur-Seine (77522)	1	0	1	0,2
Yvelines (78)	Versailles (78646)	1	0	1	0,2
Somme (80)	Montdidier (80561)	0	1	1	0,2
Haute-Vienne (87)	Limoges (87085)	0	1	1	0,2
Vosges (88)	Thaon-les-Vosges (88465)	1	0	1	0,2
Yonne (89)	Chablis (89068)	1	0	1	0,2
	Cussy-les-Forges (89134)	1	0	1	0,2
	Mézilles (89254)	1	0	1	0,2
	Ravières (89321)	0	1	1	0,2
	Sommecaise (89397)	1	0	1	0,2
Territoire-de-Belfort (90)	Belfort (90010)	1	0	1	0,2
Essonne (91)	Essonnes (91221)	1	0	1	0,2
	Étampes (91223)	2	0	2	0,5
	Morsang-sur-Orge (91434)	1	0	1	0,2
Hauts-de-Seine (92)	Clichy (92024)	1	0	1	0,2
	Colombes (92025)	0	1	1	0,2
	Levallois-Perret (92044)	1	3	4	1,0
	Puteaux (92062)	2	0	2	0,5
	Saint-Cloud (92064)	0	1	1	0,2
Seine-Saint-Denis (93)	Aubervilliers (93001)	1	0	1	0,2
	Pantin (93055)	0	1	1	0,2
Val-de-Marne (94)	Charenton-le-Pont (94018)	2	0	2	0,5
	Ivry-sur-Seine (94041)	1	0	1	0,2
	Kremlin-Bicêtre (le) (94043)	1	0	1	0,2
Val-d'Oise (95)	Argenteuil (95018)	0	1	1	0,2
	Ermont (95219)	1	0	1	0,2
Pays Étrangers (99)	Algérie (99352)	1	0	1	0,2
	Allemagne (99109)	1	0	1	0,2
	Belgique (99131)	2	3	5	1,2
	Espagne (99134)	5	5	10	2,5
	Italie (99127)	1	0	1	0,2
	Luxembourg (99137)	2	1	3	0,7
	Pologne (99122)	1	2	3	0,7
	Suède (99104)	0	1	1	0,2
	Suisse (99140)	1	1	2	0,5
	Tchécoslovaquie (99115)	1	0	1	0,2
	U.R.S.S (99123)	1	3	4	1,0

Ce document est la propriété de Raffaitin Gérard, 20 bis rue des Velettes, 92150 Suresnes.
Il peut être utilisé, reproduit ou communiqué sans son autorisation.

	Autres départements	F	H	F + H	% A. D
	U.S.A. (99404)	2	1	3	0,7
		221	183	404	100,0

1926 -	St-Satur		Cher sans St-Satur		Nièvre		Région Parisienne		Autres		Total	
	Nb	%	Nb	%	Nb	%	Nb	%	Nb	%	Nb	%
Le Bourg	380	42,8	323	36,4	44	5,0	50	5,6	90	10,1	887	57,1
ST06 : Commerce (Rue du)	130	42,1	104	33,7	16	5,2	23	7,4	36	11,7	309	19,9
ST14 : Grande Rue à St-Satur	64	46,0	49	35,3	5	3,6	4	2,9	17	12,2	139	9,0
ST02 : Basse des Moulins (rue)	17	43,6	14	35,9	4	1,3	2	5,1	2	5,1	39	2,5
ST04 : Chappes (Rue de)	18	36,7	27	55,1	1	2,0	2	4,1	1	2,0	49	3,2
ST25 : Pré de Chappes (Rue du)	7	25,0	18	64,3					3	10,7	28	1,8
ST16 : Hôpital (Rue de l')	16	55,2	8	27,6	2	6,9	2	6,9	1	3,4	29	1,9
ST21 : Pont de Pierre (Rue du)	8	25,8	14	45,2	2	6,5	4	12,9	3	9,7	31	2,0
ST23 : Porte de Sancerre (Rue)	38	46,3	29	35,4	3	3,7	2	2,4	10	12,2	82	5,3
ST26 : Puits Taupin (Rue du)	22	39,3	20	35,7	4	7,1	5	8,9	5	8,9	56	3,6
ST10 : Folie (Rue de la)	12	63,2	4	21,1			2	10,5	1	5,3	19	1,2
ST05 : Chemin de Fer (Rue du)	8	57,1	4	28,6			1	7,1	1	7,1	14	0,9
ST33 : Quai de Canal	7	46,7	6	40,0					2	13,3	15	1,0
ST19 : Paul Cannier (Rue)	33	42,9	26	33,8	7	9,1	3	3,9	8	10,4	77	5,0
La Mivoie	2	3,4	14	24,1	3	5,2	3	5,2	36	62,1	58	3,7
ST01 : Route de Bannay			1	25,0			1	25,0	2	50,0	4	0,3
ST17 : Mivoie (Quartier de la)	2	3,7	13	24,1	3	5,6	2	3,7	34	63,0	54	3,5
ST08 : Crot Boucan (le)			7	87,5	1	12,5					8	0,5
Fontenay (Village de)	132	47,7	90	32,5	12	4,3	15	5,4	28	10,1	277	17,8
ST11 : Fontenay (Route de)	31	36,5	23	27,1	5	5,9	6	7,1	20	23,5	85	5,5
ST13 : Grande Fontaine (Rue)	37	53,6	23	33,3	4	5,8	2	2,9	3	4,3	69	4,4
ST07 : Crèle (Rue de la)	16	34,8	21	45,7	1	2,2	4	8,7	4	8,7	46	3,0
ST28 : Roc (Rue du)	12	70,6	4	23,5			1	5,9			17	1,1
ST03 : Blanchisseuses (Rue des)	5	50,0	5	41,7					1	8,3	12	0,8
ST20 : Petit Méniiau (Rue du)	16	53,3	12	40,0	1	3,3	1	3,3			30	1,9
ST18 : Moulin (Rue du)	14	77,8	2	11,1	1	5,6	1	5,6			18	1,2
Saint-Thibault (Village de)	121	37,5	81	25,1	40	12,4	16	5,0	65	20,1	323	20,8
ST22 : Ponts (Rue des)	35	35,4	18	18,1	21	21,2	7	7,1	18	18,1	99	6,4
ST34 : Passeur (Rue du)	12	32,4	9	24,3	1	2,7	1	2,7	14	37,8	37	2,4
ST15 : Grande Rue à St Thibault	31	37,3	21	25,3	9	10,8	3	3,6	19	22,9	83	5,3
ST30 : Simon Claude Durand (Rue)	5	41,7	4	33,3	3	25,0					12	0,8
ST29 : Serveau Quillier (Rue)	6	50,0	5	41,7	1	8,3					12	0,8
ST27 : Quai de la Loire	32	40,0	24	30,0	5	6,3	5	6,3	14	17,5	80	5,2
Total	635	40,9	515	33,2	100	6,4	84	5,4	219	14,1	1553	100,0

Répartitions par professions

Professions par ordre alphabétique

759 individus ont une profession sur 1553 individus soit 48,9 %.

255 professions.

Profession(s) - 1926	Nb	%	Profession(s) - 1926	Nb	%
Agent commercial automobiles	1	0,4	Cantonnier	4	1,6
Agriculteur	4	1,6	Cantonnier départemental	1	0,4
Agriculteur exploitant	1	0,4	Cantonnier vicinal	1	0,4
Agricultrice	1	0,4	Carrier	6	2,4
Aide garde barrière	1	0,4	Charcutier	1	0,4
Aide maçon	1	0,4	Charcutière	1	0,4
Ajusteur	1	0,4	Charpentier	5	2,0
Apprenti	1	0,4	Charretier	1	0,4
Apprenti boulanger	2	0,8	Charron forgeron	2	0,8
Apprenti charcutier	1	0,4	Chaudronnier	1	0,4
Apprenti coiffeur	1	0,4	Chauffeur	1	0,4
Apprenti en chaussures	1	0,4	Chauffeur machiniste	1	0,4
Apprenti jardinier	2	0,8	Chef de gare	1	0,4
Apprenti maçon	1	0,4	Chef de maîtrise	1	0,4
Apprenti maréchal ferrant	1	0,4	Chef de travaux électrique	1	0,4
Apprenti serrurier	1	0,4	Chiffonnier	1	0,4
Apprentie couturière	2	0,8	Chiffonnière	1	0,4
Aubergiste	2	0,8	Cimentier	2	0,8
Blanchisseuse	4	1,6	Clerc de Notaire	1	0,4
Boucher	2	0,8	Coiffeur	4	1,6
Boucher et hôtelier cultivateur éleveur	1	0,4	Coiffeuse	2	0,8
Bouchère	2	0,8	Commerçant	1	0,4
Bouchère et Hôtelière	1	0,4	Commerçante	1	0,4
Boulangier	4	1,6	Commerçante en quincaillerie	1	0,4
Boulangère	3	1,2	Commerçante Librairie journaux	1	0,4
Bourellier	2	0,8	Commis boucher	4	1,6
Brasseur	1	0,4	Commis boucher et éleveur	1	0,4
Brodeuse	1	0,4	Commis boulanger	1	0,4
Cafetier	4	1,6	Commis charcutier	1	0,4
Cafetier cinéma	1	0,4	Commis coiffeur	1	0,4
Cafetier tonnelier	1	0,4	Commis pharmacien	1	0,4
Cafetière	3	1,2	Compositeur typographe	1	0,4
Caissière	1	0,4	Comptable	3	1,2

Profession(s) - 1926	Nb	%	Profession(s) - 1926	Nb	%
Confectionneuse	2	0,8	Forain confiseuse	1	0,4
Confiseur forain	1	0,4	Forgeron	1	0,4
Confiseuse	2	0,8	Garde champêtre	1	0,4
Constructeur de bateaux	2	0,8	Garde de navigation	1	0,4
Contremaître	1	0,4	Garde particulier	1	0,4
Cordonnier	7	2,7	Gérant coopérative	1	0,4
Correspondante au chemin de fer	1	0,4	Gérant d'épicerie	1	0,4
Courtier en bestiaux	1	0,4	Gérante coopérative	1	0,4
Couturière	32	12,5	Gérante d'épicerie	1	0,4
Couvreur	1	0,4	Gérante de halte	1	0,4
Cuisinière	3	1,2	Gérante magasin de modes	1	0,4
Cultivateur	13	5,1	Gouvernante	2	0,8
Cultivateur et vigneron	1	0,4	Grainier	1	0,4
Cultivateur exploitant	4	1,6	Grainier négociant	1	0,4
Cultivateur journalier	1	0,4	Graveur sur acier	1	0,4
Cultivateur rentier	1	0,4	Horloger	1	0,4
Cultivateur vigneron	2	0,8	Horloger bijoutier	1	0,4
Cultivatrice exploitante	1	0,4	Horticulteur	2	0,8
Curé	1	0,4	Hôtelier	2	0,8
Débit de tabac	1	0,4	Hôtelier propriétaire	1	0,4
Dessinateur	2	0,8	Hôtelière	2	0,8
Directeur	1	0,4	Industriel en chaussures	1	0,4
Directeur d'exploitation forestière	1	0,4	Industriel forain confiseur	1	0,4
Directeur d'usine	2	0,8	Ingénieur	1	0,4
Domestique	33	12,9	Instituteur en retraite	3	1,2
Éclusière	1	0,4	Instituteur public	2	0,8
Écolier	2	0,8	Institutrice	2	0,8
Écolière	1	0,4	Institutrice publique	3	1,2
Électricien	7	2,7	Jardinier	7	2,7
Éleveur de lapins	1	0,4	Jardinier maraîcher	2	0,8
Employé au chemin de fer	6	2,4	Jardinière maraîchère	1	0,4
Employée	1	0,4	Journalier	37	14,5
Employée des P.T.T.	2	0,8	Journalier vigneron	2	0,8
Entrepreneur en maçonnerie	1	0,4	Journalière	2	0,8
Épicier mercier confection	1	0,4	Lingère	7	2,7
Épicier vigneron	2	0,8	Lycéen	1	0,4
Épicière	4	1,6	Maçon	6	2,4
Épicière mercière	1	0,4	Manœuvre	4	1,6
Facteur des P.T.T.	2	0,8	Maraîcher	1	0,4
Ferblantier	3	1,2	Maraîchère	2	0,8

Profession(s) - 1926	Nb	%	Profession(s) - 1926	Nb	%
Marchand de bestiaux	1	0,4	Ouvrier cordonnier	1	0,4
Marchand de chevaux	1	0,4	Ouvrier d'usine	11	4,3
Marchand de journaux	1	0,4	Ouvrier en chaussures	9	3,5
Marchand de sable	1	0,4	Ouvrier Imprimeur	1	0,4
Marchand Tissus Nouveauté Confection	1	0,4	Ouvrier jardinier	1	0,4
Marchande de journaux	1	0,4	Ouvrier maçon	2	0,8
Marchande de poissons	5	2,0	Ouvrier maréchal ferrant	1	0,4
Marchande de poteries	2	0,8	Ouvrier peintre	1	0,4
Marchande de sabots	1	0,4	Ouvrière d'usine	1	0,4
Marchande Tissus Nouveauté Confection	1	0,4	Ouvrière en chaussures	17	6,7
Maréchal Ferrant	2	0,8	Pâtissier	1	0,4
Marinier	11	4,3	Pâtissière	1	0,4
Marinier marchand de sable	1	0,4	Pêcheur	6	2,4
Marinière	3	1,2	Peintre et plâtrier	1	0,4
Matelassière	1	0,4	Pépinieriste	2	0,8
Mécanicien	9	3,5	Percepteur des contributions directes	1	0,4
Mécanicien automobiles	1	0,4	Pharmacien	1	0,4
Médecin	1	0,4	Plâtrier et Peintre	2	0,8
Ménagère	23	9,0	Plombier	1	0,4
Menuisier	6	2,4	Plombier zingueur quincaillier	1	0,4
Modiste	1	0,4	Propriétaire	6	2,4
Mouleur	14	5,5	Propriétaire cultivant exploitant	1	0,4
Négociant	4	1,6	Propriétaire et rentier	3	1,2
Négociant en bonneterie confection	1	0,4	Propriétaire et rentière	1	0,4
Négociant en épicerie	1	0,4	Propriétaire et retraité	1	0,4
Négociant en grains	1	0,4	Propriétaire rentière	3	1,2
Négociant en grains et fromages	1	0,4	Propriétaire vigneron	1	0,4
Négociant en vins propriétaire viticulteur	1	0,4	Publiciste	1	0,4
Négociant en vins et engrais	1	0,4	Receveur des contributions indirectes	1	0,4
Négociant propriétaire	1	0,4	Receveur des P.T.T.	1	0,4
Négociante bonneterie et confection	1	0,4	Religieuse	4	1,6
Négociante en épicerie	2	0,8	Rentier	20	7,8
Négociante en grains et fromages	1	0,4	Rentier propriétaire	2	0,8
Négociante en mercerie	1	0,4	Rentier vigneron	2	0,8
Noyauteur	1	0,4	Rentière	8	3,1
Noyauteuse	2	0,8	Réparatrice de parapluies	1	0,4
Ouvrier boulanger	2	0,8	Représentant de Commerce	7	2,7
Ouvrier bourelrier	4	1,6	Restaurateur	1	0,4
Ouvrier charpentier	2	0,8	Restauratrice	1	0,4
Ouvrier charron	2	0,8	Retraité	21	8,2

Profession(s) - 1926	Nb	%	Profession(s) - 1926	Nb	%
Robinetier	1	0,4	Tricoteuse	1	0,4
Sabotier	2	0,8	Vacher	1	0,4
Sacristain et tailleur d'habits	1	0,4	Valet de chambre	1	0,4
Sage-femme	2	0,8	Vannier	1	0,4
Scieur de long	2	0,8	Vigneron	70	27,5
Serrurier	2	0,8	Vigneron agriculteur	1	0,4
Serrurier mécanicien	1	0,4	Vigneron cultivateur	8	3,1
Serrurier quincaillier cycles	1	0,4	Vigneron cultivateur exploitant	2	0,8
Soudeur	1	0,4	Vigneron exploitant	4	1,6
Stagiaire aux P.T.T.	1	0,4	Vigneron journalier	1	0,4
Tailleur d'habits	1	0,4	Vigneronne	1	0,4
Tailleur de pierre	2	0,8	Vigneronne cultivatrice	1	0,4
Tonnelier	4	1,6	Viticulteur	1	0,4
Tonnelier Vigneron	2	0,8	Voiturier	2	0,8
Tourneur sur bois	2	0,8	Total	759	100,0

Les principaux métiers :

Profession(s) - 1926	Nb	%	Profession(s)	Nb	%
Vigneron	70	27,5	Vigneron cultivateur	8	3,1
Journalier	37	14,5	Cordonnier	7	2,7
Domestique	33	12,9	Électricien	7	2,7
Couturière	32	12,5	Jardinier	7	2,7
Ménagère	23	9,0	Lingère	7	2,7
Retraité	21	8,2	Représentant de Commerce	7	2,7
Rentier	20	7,8	Carrier	6	2,4
Ouvrière en chaussures	17	6,7	Employé au chemin de fer	6	2,4
Mouleur	14	5,5	Maçon	6	2,4
Cultivateur	13	5,1	Menuisier	6	2,4
Marinier	11	4,3	Pêcheur	6	2,4
Ouvrier d'usine	11	4,3	Propriétaire	6	2,4
Mécanicien	9	3,5	Charpentier	5	2,0
Ouvrier en chaussures	9	3,5	Marchande de poissons	5	2,0
Rentière	8	3,1			

Les vigneron(s) ..., journalier, propriétaire, jardinier, journalière, vigneronne, viticulteur : $86+37+7+7+2+1 = 140$ individus soit 18,4 % des individus ayant une profession.

Professions par domaine

Les individus sans profession

Sans profession (âge > 19 ans) : 496 / 1553 (31,9%)

1926 -	Nb	%	Âge Min	Âge max	Âge Moy	Écart type
Veuve (Chef de famille)	48	9,7	36	87	67,4	11,9
Femme (Chef de famille) (divorcé, célibataire, etc..)	44	8,9	38	88	68,7	11,8
Femme (épouse ou veuve non chef de famille)	285	57,5	21	80	48,5	14,6
Homme (Chef de famille)	34	6,9	34	88	64,8	12,6
Fille (âge > 19 ans)	27	5,4	20	57	32,5	10,4
Fils (âge > 19 ans)	4	0,8	20	57	31,2	17,3
beau-père (2), belle-fille (7), belle-mère (12), belle-sœur (1), amie (2), frère (1), mère (13), nièce (1), pensionnaire F (3), père (2), petite-fille (4), sœur (4), tante (2), grand-mère (1)	54	10,3	21	88	61,9	22,0
Total	496		20	88	53,7	17,8

126 personnes sur 496 étaient responsable de famille soient 25,4 % des sans-professions, ou 8,1 % de la population totale.

496 personnes sans professions sur 1553 individus soient 31,9 % de la population totale.

Sur 496 personnes, 453 sont de sexe féminin soit 91,3 % des individus sans profession

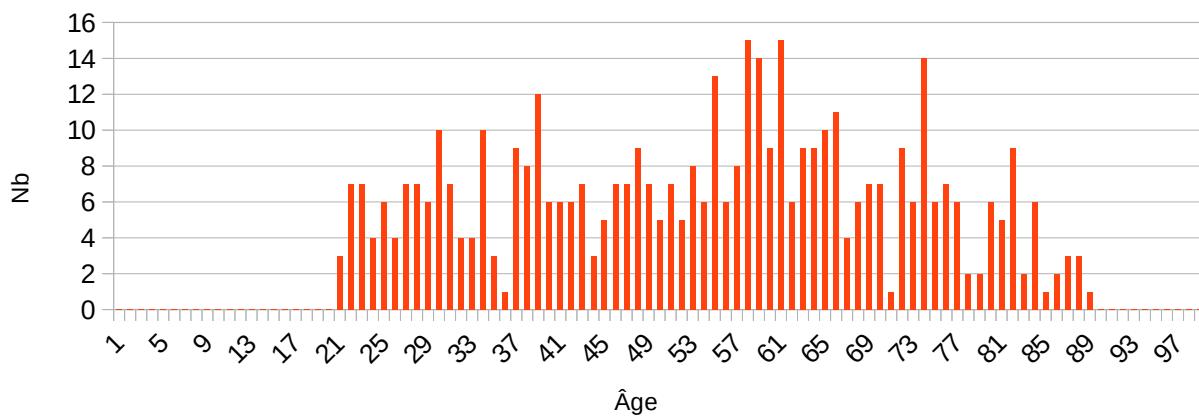
Les professions de 13 à 18 ans

Tableau des métiers suivant l'âge de 13 à 18 ans

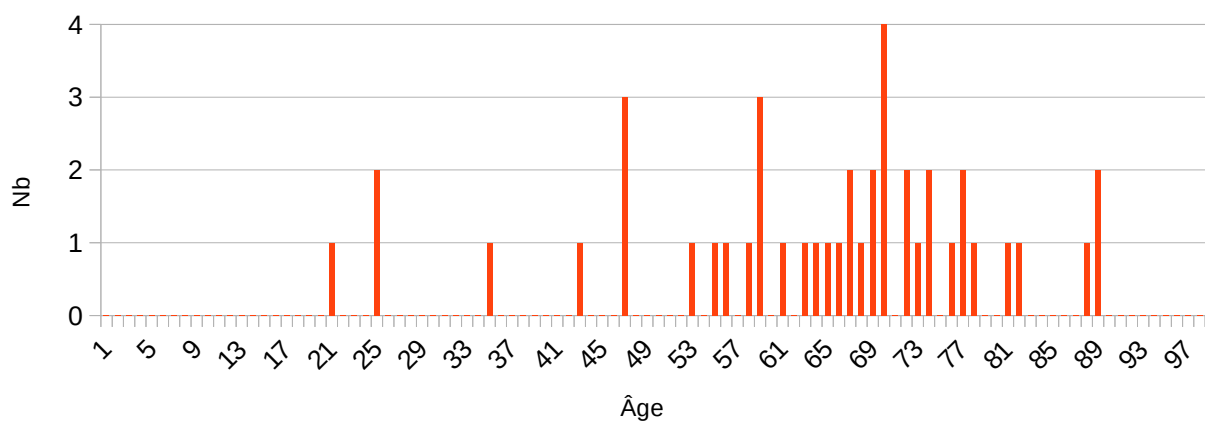
1926 -		11	12	13	14	15	16	17	18	Total	%
Commis boucher	5 ans							1	1	3	4,8
Journalier	9 ans					1	2	2		6	9,5
Propriétaire et rentier		1								1	1,6
Écolier			1		1					2	3,2
Apprenti jardinier				1					1	2	3,2
Mouleur				1						1	1,6
Apprenti coiffeur					1					1	1,6
Domestique					1	1	4	2	1	9	14,3
Ouvrière en chaussures					1		2	2	1	6	9,5
Apprenti charcutier						1				1	1,6
Couturière						1			1	2	3,2
Tourneur sur bois						1				1	1,6
Aide maçon							1			1	1,6
Apprenti (usine)							1			1	1,6
Apprenti boulanger							1		1	2	3,2
Apprenti en chaussures							1			1	1,6
Apprenti maçon							1			1	1,6
Apprentie couturière							1	1		2	3,2
Commis charcutier							1			1	1,6
Commis pharmacien							1			1	1,6
Noyauteuse							1			1	1,6
Apprenti serrurier								1		1	1,6
Écolière								1		1	1,6
Marinier								1		1	1,6
Menuisier								1		1	1,6
Ouvrier charpentier								1		1	1,6
Apprenti maréchal ferrant									1	1	1,6
Cultivateur									1	1	1,6
Ferblantier									1	1	1,6
Lycéen									1	1	1,6
Maçon									1	1	1,6
Mécanicien									1	1	1,6
Ouvrier boulanger									1	1	1,6
Ouvrier bourrelier									1	1	1,6
Ouvrier Imprimeur									1	1	1,6
Vigneron									3	3	4,8
Total	2	1	2	3	6	9	22	30	34	63	100,0
% / 63	3,2	1,6	3,2	4,8	9,5	14,3	34,9	47,6	49,2	100,0	

Âge des hommes et femmes sans profession

Âge des Femmes sans profession - recensement 1926 à Saint-Satur



Âge des Hommes sans profession - recensement 1926 à Saint-Satur



Professions par domaine

Professions d'administration et des finances (AF) : 2 / 759

Métiers	Nb
Percepteur des contributions directes	1
Receveur des contributions indirectes	1
Total	2
Pourcentage	0,3

Professions liés aux arts et foires (AR) : 5 / 759

Métiers	Nb
Confiseur forain	1
Confiseuse	2
Forain confiseuse	1
Industriel forain confiseur	1
Total	5
Pourcentage	0,7

Professions liées à la banque, aux assurances, à la gestion de biens (BA) : 0 / 759

Métiers	Nb
Total	0
Pourcentage	0,0

Professions liées aux constructions et bâtiments (CB) : 41 / 759

Métiers	Nb
Aide maçon	1
Apprenti maçon	1
Carrier	6
Charpentier	5
Cimentier	2
Couvreur	1
Entrepreneur en maçonnerie	1
Ouvrier charpentier	2
Ouvrier maçon	2
Ouvrier peintre	1
Maçon	6
Menuisier	6
Peintre et plâtrier	1
Plâtrier et Peintre	2
Plombier	1
Plombier zingueur quincaillier	1
Tailleur de pierre	2
Total	41
Pourcentage	5,4

Professions liées à l'entretien du corps (CF) : 8 / 759

Métiers	Nb
Apprenti coiffeur	1
Commis coiffeur	1
Coiffeur	4
Coiffeuse	2
Total	8
Pourcentage	1,1

Domestiques et assimilés (DD) : 61 / 759

Métiers	Nb
Domestique	33
Employée	1
Manœuvre	4
Ménagère	23
Total	61
Pourcentage	8,0

Professions liées à l'enseignement et au culte (EC) : 16 / 759

Métiers	Nb
Curé	1
Gérante de halte	1
Instituteur en retraite	3
Instituteur public	2
Institutrice	2
Institutrice publique	3
Religieuse	4
Total	16
Pourcentage	2,1

Professions liées à l'entreprise et l'industrie (EI) : 50 / 759

Métiers	Nb
Apprenti	1
Comptable	3
Contremaître	1
Chef de maîtrise	1
Chef de travaux électrique	1
Dessinateur	2
Directeur	1
Directeur d'usine	2
Électricien	7
Graveur sur acier	1
Ingénieur	1
Noyauteur	1
Noyauteuse	2
Ouvrier d'usine	11
Ouvrière d'usine	1
Mouleur	14
Total	50
Pourcentage	6,6

Professions liées à l'entretien des routes (ER) : 6 / 759

Métiers	Nb
Cantonnier	4
Cantonnier départemental	1
Cantonnier vicinal	1
Total	6
Pourcentage	0,8

Professions liées aux forces de l'ordre (GG) : 3 / 759

Métiers	Nb
Garde champêtre	1
Garde de navigation	1
Garde particulier	1
Total	3
Pourcentage	0,4

Marchands et ouvriers liés à l'habillement (HA) : 94 / 759

Métiers	Nb
Apprenti en chaussures	1
Apprentie couturière	2
Blanchisseuse	4
Brodeuse	1
Confectionneuse	2
Cordonnier	7
Couturière	32
Industriel en chaussures	1
Lingère	7
Marchande de sabots	1
Modiste	1
Négociant en bonneterie confection	1
Négociante bonneterie et confection	1
Ouvrier cordonnier	1
Ouvrier en chaussures	9
Ouvrière en chaussures	17
Réparatrice de parapluies	1
Sacristain et tailleur d'habits	1
Sabotier	2
Tailleur d'habits	1
Tricoteuse	1

Total	94
Pourcentage	12,4

Professions liées aux hôtels, cafés, restaurants (HR) : 25 / 759

Métiers	Nb
Aubergiste	2
Cafetier	4
Cafetier cinéma	1
Cafetier tonnelier	1
Cafetière	3
Cuisinière	3
Débit de tabac	1
Gouvernante	2
Hôtelier	2
Hôtelier propriétaire	1
Hôtelière	2
Restaurateur	1
Restauratrice	1
Valet de chambre	1
Total	25
Pourcentage	3,3

Professions liées aux informations (IP) : 12 / 759

Métiers	Nb
Commerçante Librairie journaux	1
Compositeur typographe	1
Employée des P.T.T.	2
Facteur des P.T.T.	2
Marchand de journaux	1
Marchande de journaux	1
Ouvrier Imprimeur	1
Publiciste	1
Receveur des P.T.T.	1
Stagiaire aux P.T.T.	1
Total	12
Pourcentage	1,6

Professions liées à la médecine (ME) : 5 / 759

Métiers	Nb
Commis pharmacien	1
Médecin	1
Pharmacien	1
Sage-femme	2
Total	5
Pourcentage	0,7

Marchands et ouvriers liés aux travaux du fer, du cuir, de la laine, du bois etc sauf habillement (MO) : 30 / 759

Métiers	Nb
Ajusteur	1
Apprenti serrurier	1
Bourellier	2
Chaudronnier	1
Ferblantier	3
Horloger	1
Horloger bijoutier	1
Matelassière	1
Ouvrier bourellier	4
Robinetier	1
Serrurier	2
Serrurier mécanicien	1
Serrurier quincaillier cycles	1
Soudeur	1
Tonnelier	4
Tonnelier Vigneron	2
Tourneur sur bois	2
Vannier	1
Total	30
Pourcentage	3,9

Marchands, ouvriers liés à la vente de nourriture (NO) : 65 / 759

Métiers	Nb
Apprenti boulanger	2
Apprenti charcutier	1
Boucher	2
Boucher et hôtelier cultivateur éleveur	1
Bouchère	2
Bouchère et Hôtelière	1
Boulangier	4
Boulangère	3
Brasseur	1
Charcutier	1
Charcutière	1
Commerçant	1
Commerçante	1
Commis boucher	4
Commis boucher et éleveur	1
Commis boulanger	1
Commis charcutier	1
Épicier mercier confection	1
Épicier vigneron	2
Épicière	4
Épicière mercière	1
Gérant coopérative	1
Gérant d'épicerie	1
Gérante coopérative	1
Gérante d'épicerie	1
Grainier	1
Grainier négociant	1
Marchande de poissons	5
Négociant en épicerie	1
Négociant en grains	1
Négociant en grains et fromages	1
Négociant en vins propriétaire viticulteur	1
Négociant en vins et engrais	1
Négociante en épicerie	2
Négociante en grains et fromages	1
Ouvrier boulanger	2
Pâtissier	1
Pâtissière	1
Pêcheur	6

Total	65
Pourcentage	8,6

Rentiers et assimilés (RE) : 67 / 759

Métiers	Nb
Propriétaire	6
Propriétaire et rentier	3
Propriétaire et rentière	1
Propriétaire et retraité	1
Propriétaire rentière	3
Rentier	20
Rentier propriétaire	2
Rentier vigneron	2
Rentière	8
Retraité	21
Total	67
Pourcentage	8,8

Professions liées au tribunal et notariales (TN) : 1 / 759

Métiers	Nb
Clerc de Notaire	1
Total	1
Pourcentage	0,1

Professions liées au transport (TR) : 51 / 759

Métiers	Nb
Agent commercial automobiles	1
Aide garde barrière	1
Apprenti maréchal ferrant	1
Charretier	1
Charron forgeron	2
Chauffeur	1
Chauffeur machiniste	1
Chef de gare	1
Constructeur de bateaux	2
Correspondante au chemin de fer	1
Éclusière	1
Employé au chemin de fer	6
Forgeron	1
Maréchal Ferrant	2
Marinier	11
Marinière	3
Mécanicien	9
Mécanicien automobiles	1
Ouvrier charron	2
Ouvrier maréchal ferrant	1
Voiturier	2
Total	51
Pourcentage	6,7

Professions de ventes diverses (VD) : 27 / 759

Métiers	Nb
Caissière	1
Chiffonnier	1
Chiffonnière	1
Commerçante en quincaillerie	1
Courtier en bestiaux	1
Gérante magasin de modes	1
Marchand de bestiaux	1
Marchand de chevaux	1
Marchand Tissus Nouveauté Confection	1
Marchande de poteries	2
Marchand de sable	1
Marchande Tissus Nouveauté Confection	1
Marinier marchand de sable	1
Négociant	4
Négociant propriétaire	1
Négociante en mercerie	1
Représentant de Commerce	7
Total	27
Pourcentage	3,6

Vignerons et assimilés (travaillant la terre) (VV) : 186 / 759

Métiers	Nb
Agriculteur	4
Agriculteur exploitant	1
Agricultrice	1
Apprenti jardinier	2
Cultivateur	13
Cultivateur et vigneron	1
Cultivateur exploitant	4
Cultivateur journalier	1
Cultivateur rentier	1
Cultivateur vigneron	2
Cultivatrice exploitante	1
Directeur d'exploitation forestière	1
Éleveur de lapins	1
Horticulteur	2
Jardinier	7
Jardinier maraîcher	2
Jardinière maraîchère	1
Journalier	37
Journalier vigneron	2
Journalière	2
Maraîcher	1
Maraîchère	2
Ouvrier jardinier	1
Pépinieriste	2
Propriétaire cultivant exploitant	1
Propriétaire Vigneron	1
Scieur de long	2
Vacher	1
Vigneron	70
Vigneron agriculteur	1
Vigneron cultivateur	8
Vigneron cultivateur exploitant	2
Vigneron exploitant	4
Vigneron journalier	1
Vigneronne	1
Vigneronne cultivatrice	1
Viticulteur	1
Total	186
Pourcentage	24,5

Hors domaine (HD) : 4 / 759

Métiers	Nb
Écolier	2
Écolière	1
Lycéen	1
Total	4
Pourcentage	0,5

Récapitulatif des professions par domaine

Domaine	Nb	%
Professions d'administration et des finances (AF)	2	0,26
Professions liées aux arts et foires (AR)	5	0,66
Professions liées à la banque, aux assurances, à la gestion de biens (BA)	0	0,00
Professions liées aux constructions et bâtiments (CB)	41	5,40
Professions liées à l'entretien du corps (CF)	8	1,05
Domestiques et assimilés (DD)	61	8,04
Professions liées à l'enseignement et au culte (EC)	16	2,11
Professions liées à l'entreprise et l'industrie (EI)	50	6,59
Professions liées à l'entretien des routes (ER)	6	0,79
Professions liées aux forces de l'ordre (GG)	3	0,40
Marchands et ouvriers liés à l'habillement (HA)	94	12,38
Professions liées aux hôtels, cafés, restaurants (HR)	25	3,29
Professions liées aux informations (IP)	12	1,58
Professions liées à la médecine (ME)	5	0,66
Marchands et ouvriers liés aux travaux du fer, du cuir, de la laine, du bois, etc, sauf habillement (MO)	30	3,95
Marchands, ouvriers liés à la vente de nourriture (NO)	65	8,56
Rentiers et assimilés (RE)	67	8,83
Professions liées au tribunal et notariales (TN)	1	0,13
Professions liées au transport (TR)	51	6,72
Professions de ventes diverses (VD)	27	3,56
Vignerons et assimilés (travaillant la terre) (VV)	186	24,51
Hors domaine	4	0,53
Total	759	100,0

Répartition par patronymes des époux

Nb = nombre total

18 = nombre de personnes nés dans le Cher

St-S = nombre de personnes nés à St-Satur

Patronyme(s)	Nb	18	St-S	Vig	Patronyme(s)	Nb	18	St-S	Vig
ACISTARAN	1				BAUDRY	2	2	1	
ADAM	1				BAUJARD	1			
AGOGUÉ	14	12	5	2	BAUSCHELET	1			
ALLÈGRE	1	1	1		BEAUFRE	2			
AMAGAT	1				BEAUVOIS	9	9	6	
ANDRÉ	1				BECCUAU	1	1		
ANTALOWA	1				BEDU	7	7	4	1
ARCHAMBAULT	7	7	2	2	BELICARD	1			
ARQUILLIÈRE	1	1	1		BÉLICARD	1			
ARRIVEAU	1	1			BÉNAT	1	1	1	
AUBAILE	1				BERGER	1			
AUBRUN	1	1			BERGERON	3			
AUCHÈRE	1	1			BERGIN	1			
AUDEBRAND	1	1			BERLEMONT	1			
AUDONNET	1				BERNARD	1	1		
AUDRY	3	3	2		BERNIGUET	4	4	4	
AUFORT	1				BERNON	3	2	2	
AUGERAT	1	1	1		BERSOU	1			
AUGU	4	4	4		BERT	1			
AUPÉPIN	1	1			BERTHEAU	2	2		
AUPET	2	2			BERTRAND	1	1		
AUROSSEAU	1				BEUCHON	3	3		
BABION	1				BÉZET	1	1		
BAILLY	40	38	37	11	BIARD	1			
BALLADE	1				BIZET	3	3		1
BALLERY	3	2			BLIN	2	2	1	
BARATON	2	1			BLONDEAU	1	1		
BARBEAU	1	1			BOBIN	1			
BARDIN	3	1			BOCQUILLON	11	5	5	
BARDOT	1				BOIN	4	3	1	
BARICAULT	1				BOITARD	1	1		
BARON	3	3			BOLLÉE	1			
BARRAT	1	1			BOLOTINE	1			

Patronyme(s)	Nb	18	St-S	Vig	Patronyme(s)	Nb	18	St-S	Vig
BONGRAND	1				CHABOUREL	1	1		
BONNARD	1	1	1		CHAMAILLARD	1	1		
BONNEAU	3	1			CHAMARD	2			
BONNET	1	1			CHAMPAGNE	3			
BONNIN	5	5	2		CHAPEAU	1	1		
BORDIER	4	4	3		CHARLON	1	1		
BORY	1				CHARPENTIER	1	1	1	
BOSC	1				CHARRUE	1	1		
BOSSUAT	3	3	3		CHARTIER	1			1
BOUBOULEIX	1				CHASSEIGNE	1			
BOUCHARD	12	12	11	1	CHATAIGNIER	1	1		
BOUCHER	1	1			CHATEIGNIER	1	1	1	
BOUCHET	2	1			CHATRON	1			
BOUCHIER	1				CHEMINADE	1			
BOUET	1	1			CHÊNE	9	9	5	
BOUGRAT	1	1			CHÉREAU	3			
BOUILLOT	2	1	1		CHERRIER	4	4		
BOULAY	11	11	10	5	CHEVALARD	1	1		
BOULENGER	2	1	1		CHEVALIER	1	1		
BOURBON	1	1	1		CHEVALLIER	1	1		
BOURGEOIS	5	4	4		CHEVREAU	2	1		
BOURRY	1	1			CHIGOT	5	4	1	1
BOURSIN	6	5	4		CHOLLET	3	3	1	
BRAAS	1				CHOPY	2	2		
BRAGUIER	2	2			CHOTARD	2	2		
BRANGER	3	3	3	1	COCHU	1			
BRETON	1	1			COGNAC	1			
BRIAND	2				COIN	1			
BUTET	2	2	1		COINTE	2			
BUVELOT	2				COLOMIER	5	5	5	3
CAHIER	2				CONNAULT	2	1	1	
CAMPION	2	2	2		COQUERY	1	1		
CANTIN	25	22	19	9	CORNILLE	7	5	1	
CAQUIN	1	1			CORTET	1	1	1	
CARROUÉ	3	3	2		COTTA	3	2		
CARROY	3	3	2		COULONGES	1			
CAVARROT	2	1	1		COULPIER	2	2	1	1
CÉCILLION	2	2	2		COURCELLE	1	1		
CESSOT	1				COURTEFOY	3	3	3	
CHABIN	3	2	2	1	COUTEFOY	1	1	1	

Patronyme(s)	Nb	18	St-S	Vig	Patronyme(s)	Nb	18	St-S	Vig
CREVAT	2	1	1		DULIT	1			
CROCHET	1	1			DUMAIS	1			
DAGOIS	3	3	2		DUMEZ	1	1		
DANY	2				DUPAS	1	1	1	
DARLES	7	6	4		DUPONT	2	2	1	
DAUGE	1				DUPOUIS	3	2	2	
DAUNY	2	2			DURAND	3	3		
DAUTELOUP	7	3	3		DURET	1	1		
DAVID	1	1	1		DUSSOULIER	1			
DEGOULET	1				EPCHEIN	2			
DEGUINGAN	2	2	2		ESTEVEZ MAURE	1			
DEGUINGAND	4	3	3		ETIÈVE	1	1		
DEJOUX	2	2			FAGOT	2			
DELAPIERRE	3	3	2		FAULE	1			
DELAPORTE	11	9	7	2	FAURE	2	1	1	
DELESPIERRE	2	1	1		FAVARD	1	1	1	
DEMORTIÈRE	2				FAVEREAU	1			
DENANT	1				FERRAND	4	4	3	
DENÉRIAZ	2				FERRASSON	1	1		
DENIZOT	2	1			FÉVRE	1	1		
DERBAUDRINGHIEN	1				FIEVET	1			
DERBIER	6	5	5	2	FILLIÈRE	1	1	1	
DESABRE	1	1			FIOU	3	3	3	1
DESBARRE	1	1			FITY	1	1		
DESBARRES	2	2	2		FIZELLIER	1			
DESMURS	5	5	1		FLEURIER	3	3	2	1
DESREAU	2	2			FLEURIET	8	8	2	1
DESSANGE	1	1			FLEURY	1			
DETASBLE	1				FLOQUET	4	3	3	
DEVAUX	2				FOLTZER	1			
DEZAT	3	3			FOREST	1			
DIEZ	5				FOUASSIER	2	1		
DOMERGUE	1				FOUCHARD	7	5	1	
DORTET	1				FOURNIER	5	5	1	
DOUCET	8	8	2		FRELAT	1	1		
DOUINEAU	1				FRÉMONT	1	1		
DUBISSON	1	1			FRÉMY	1			
DUBOIS	2	2			FUSSIEN	1			
DUBOUT	1	1			GABOT	1	1		
DUGENNE	19	16	16		GALLIOT	4	4		

Patronyme(s)	Nb	18	St-S	Vig	Patronyme(s)	Nb	18	St-S	Vig
GALLOIS	3	3	3		GUILLOT	7	6	2	
GALOPIN	11	11	9		GUINGAND	4	4	3	
GANSINAT	1	1			HABERT	9	9	7	2
GARCEAU	1				HACHE	1			
GARNIER	4				HANNEQUIN	4	4	1	
GARSONNIN	1	1	1		HAUTIN	1	1		
GAUCHER	12	10	4		HÉBERT	1			
GAUDRY	7	6	3	1	HENNEQUIN	1	1		
GAUTHIER	5	2	2	1	HÉTON	1	1		
GENNERAT	2	1	1		HORVILLE	2	1		
GIBELIN	1				HOUARD	8	8	3	
GILLES	1	1			HOUDINET	2			
GILLET	1	1			HOUÉ	1			
GIRARD	9	9	4	1	HUCHET	1	1		
GIRAULT	12	12	7	2	HUSSON	1			
GITTON	1	1			JACQ	2	1		
GODICHON	1				JALLOT	1	1		
GODIER	1	1			JAMET	6	4	4	
GODON	11	11	4		JARRY	7	7	7	1
GONDRY	1				JEANNOT	1			
GOULON	1				JOLIVET	2	1	1	
GOUTHIERE	1				JOSSERAND	2	2		
GOUZEAU	2	2	2		JOUANNET	3	3		
GRAIGNIE	1				JOUAS	1			
GRARD	1				JOULIN	18	17	10	
GRATTET	1				JOURDAN	1	1		
GRAVELET	2	2	1		JUBIN	1			
GRELET	2				JUBLOT	3	3		
GRESSIN	4	4	1	1	JUTIN	1	1		
GRILLON	1				KLAS	1			
GROS	1				KLIPPEL	1			
GROSLIER	7	7	6		KOHLER	3			
GUÉMEAU	2	1			KOPTSIEF	1			
GUÉNEAU	18	16	4	1	LABEAUME	1			
GUÉNIOT	1	1			LABORIE	1			
GUÉRIN	3	2			LACOURT	2	2		
GUERRY	1	1			LACROIX	1			
GUIBLAIN	3	2	2		LAFARGE	1	1	1	
GUILLAUMOT	13	13	11	1	LAFAURE	1			
GUILLIANO	1				LAFEUILLE	3	3	2	

Patronyme(s)	Nb	18	St-S	Vig	Patronyme(s)	Nb	18	St-S	Vig
LAFOND	3	1	1		LETREILLE	1	1		
LAFORGE	1	1			LÉVEILLÉ	5	5	4	
LAGAUTRIÈRE	2	2	2		LIEGEOIS	1			
LAGNEAU	1	1		1	LIGERET	1	1		
LAGROLIERE	1				LIOTTET	1	1		
LAINÉ	2	2	1		LOGNON	2	2	2	
LALLEMAND	1	1			LOISON	3	2	2	
LANDA	1				LOUET	2			
LANDRY	1	1	1		LOUP	4	4	3	
LANGOU	1	1	1		MAGNUS HOLGER	1			
LANGOUX	3	3	3		MAILLARD	2	2	1	
LAPORTE	16	16	15	7	MAÎTRE	1	1		
LAPPETIT	7	7	6		MALDENT	3	3	3	
LARUE	1	1			MALLET	1			
LARVARON	2	2	1		MANCHET	5	3	3	
LASNE	3	3			MANDET	3			
LAURENT	4	2	1		MANGEMATIN	1	1		
LAUVERGEAT	2				MANJEARD	1	1		
LAVAU	2	1			MARCELLIN	1	1	1	
LAVOT	1	1			MARCILLY	8	8	6	
LEBAS	1	1			MARECHAL	2	2	1	
LEBLANC	5	5	5		MARÉCHAL	9	7	5	1
LÉCLUZE	1				MARETTE	1			
LECORRE	1				MARLE	1			
LEDOUX	1	1			MARNIER	2	2	1	
LEFÈVRE	1	1			MARSEILLE	1	1	1	
LEGER	1	1			MARTIN	5	3	3	
LÉGER	9	9	4		MAS	1			
LÉGÉRET	4	4	3		MASCLAUX	2	2	2	
LEGOUX	2				MASLET	1	1		
LELIEVRE	1	1			MASSARD	1			
LELOGEAIS	2	1	1		MASSÉ	1	1	1	1
LEPAGE	1	1			MASSET	2	1	1	
LEPRETTRE	1				MASSICOT	1	1		
LEPRUN	1				MATIVET	1	1		
LERAT	4	4	3		MAUDRY	7	7	4	
LEROY	1				MAURÉ	3			
LESAGE	7	7	2		MAURICE	5	5	1	1
LESIMPLE	8	6	2		MAYADOUX	1			
LETOUR	3	3	1	2	MAYAUD	3	2	1	

Patronyme(s)	Nb	18	St-S	Vig	Patronyme(s)	Nb	18	St-S	Vig
MELLET	5	4	3		NAULT	3	1		
MELLOT	1	1	1		NECTOUX	1			
MERCIER	2	2	1		NEVEU	8	7	3	
MERLE	1				NIQUET	1			
MÉROT	1	1	1		NOLLET	2	2	1	
METENIER	1	1			NOTTEBAERT	1			
MEUNIER	2				NUGUES	3			
MEURAND	1				PABIOT	1			
MEYRIEUX	1				PAIN	1	1	1	
MHUN	3	3	1		PANNETIER	1			
MICHAT	1				PARISOT	1			
MICHELON	2	1	1		PARIZET	2	2	1	
MIGEON	4	4	3		PASDELOUP	2	2		1
MIJON	1	1		1	PASQUELIN	1			
MILLÉRIOUX	5	4	3		PASTOUT	1	1		
MILLET	8	6			PAURAT	2	2	2	1
MILLIEN	1	1	1		PAWLIK	3			
MILLON	1	1			PELÉ	2	1	1	
MISTROT	1				PELOILLE	4	4	4	1
MITRE	1				PENÉ	1	1	1	
MOINDROT	8	8	3	1	PÉRIAU	7	7	6	
MOLET	3	2			PERIAULT	3	2		
MONTAGU	2	2			PÉRIÉ	1			
MOORE	3				PÉRINET	1			
MOREAU	9	3	1		PERON	2	2		
MOREL	1	1			PÉRON	3	3		
MOREUX	13	13	7		PERRICHON	4	4	4	
MORIN	5	5	4	1	PERRIN	1			
MORLAT	3				PERRON	1	1	1	
MOTHE	1				PESON	1			
MOTROT	1	1			PETIT	18	15	12	
MOUILLON	3	3	3		PEYRONNET	1			
MOULIN	1				PHILIPPON	2	1		
MOULON	1	1			PICARD	3	1		
MOUTEAUX	2	1	1		PIERRARD	1			
MULOT	4	4			PIGÉ	2	1	1	
NANCY	1				PIGEAT	1	1		
NARCY	2	2	1		PINARD	12	12	11	
NARDON	1				PINAULT	7	6	4	1
NAUDET	1	1			PINSON	2	2		

Patronyme(s)	Nb	18	St-S	Vig	Patronyme(s)	Nb	18	St-S	Vig
PIVERT	1	1			RIGAL	1			
PLANCHON	3	3	2	1	ROBILLARD	4	4	2	
PLANSON	5	5	2		ROBIN	1	1		
POINT	3	1	1		ROBINEAU	4	4	2	
POIRAT	1				ROBLIN	1	1		
POIRIER	1				ROCHER	2	2	2	
POISSON	4	4	4	2	ROCHET	1	1	1	
PONTOIS	1	1			ROGER	3	2		
POPINEAU	2	1	1		ROUET	2			
PORTHAULT	4	1	1		ROUSSEAU	1			
POUILLON	3				ROUSSIN	2			
POUILLOT	10	9	2	1	ROUX	3	3	1	
POURON	2	2			ROVIRA	3	1		
POURSIN	1				ROY	1	1		
PREINSLER	1				SADIER	1			
PRÉVOST	1	1			SALINGROS	1			
PRIGL	1				SALLÉ	1			
PUZENAT	1				SAMSON	2	2	1	
QUILLIER	1				SANTIAGO	1			
RACOT	1	1	1		SAUJOT	7	7	6	1
RAFFESTIN	8	8	5		SAULAI	1	1	1	
RAIMBAULT	8	7	1	1	SAULAY	3	1	1	
RAMEAU	3	1			SAURFELD	1			
RANTIEN	2	2	2		SAUTEREAU	1	1		
RANTIER	1	1	1		SAUVIER	1			
RAVEAU	4	4	4		SEIGLE	1			
RAYNAL	1				SEIGNET	1			
RAYNAUD	4	3			SEMELET	1	1		
REBILLARD	1	1			SEMENCE	3	3	2	
REBOUT	2	2	1		SENÉE	1	1		
REDON	4	4			SEUILLET	2	1	1	
RENARD	3	3			SIGNARGOUT	1	1	1	
RENAUD	1				SIMONET	1	1		
REVENIAUD	1				SOUCANILLE	1			
REVERDY	2	1			SUARD	1	1		
REZARD	1	1			SUQUET	2	2	1	
RIBAT	2	1	1		SYME	1	1	1	
RICARD	4	4	4		TABÉRIAU	3	3	3	
RIFFAULT	4	4	2		TABORDET	3	3		
RIFFET	4	4	2		TALLON	1	1		

Patronyme(s)	Nb	18	St-S	Vig	Patronyme(s)	Nb	18	St-S	Vig
THÉBAULT	4	4	2		VANNIER	1	1		
THÉNAULT	4	3	2		VATAIRE	1	1		1
THEUREAU	1				VATAN	6	5	1	
THEVRETTE	1				VATTAN	5	5	1	
THIAULT	1	1			VERCRUYSSSE	5			
THIBAUDAT	3	3	1		VERON	1			
THIBAULT	1				VÉRON	2	1		
THINS	1				VERWILST	1			
THOMAS	5	5	3	2	VÉRY	1			
THOMASSET	1	1	1		VETOIS	1			
THOMELIN	3				VÉTOIS	1	1	1	1
THUILLIER	4	4	2		VIANÈS	4			
TOUILLON	1				VIGAME	1			
TOURNEBISE	3	3	2		VILLACROUX	2	2	2	
TOUSSAINT	5	5	5		VILTARD	1	1		
TRAINOIR	1	1			VINCENT	1	1		
TRANCHART	2				VINET	1	1		
TRUDEAU	1				WARGNIER	3	2	1	
TURPIN	5	5	4	1	WEICK	1			
URSAT	1	1			WELDIN	4			
UZÉ	1	1	1		WERY	3			
VALLET	1	1	1		ZALENSKY	1			
VANMASSENHOVE	1								

591 patronymes différents.

391 patronymes différents sont liés au Cher (18) (66,1 %)

223 patronymes différents sont liés à Saint-Satur (18) (37,7 %)

Les 21 principaux patronymes à Saint-Satur sont :

Patronyme(s)	St-S
BAILLY	37
CANTIN	19
DUGENNE	16
LAPORTE	15
PETIT	12
BOUCHARD	11
GUILLAUMOT	11
PINARD	11
BOULAY	10
JOULIN	10
GALOPIN	9
DELAPORTE	7
GIRAULT	7
HABERT	7
JARRY	7
MOREUX	7
BEAUVOIS	6
GROSLIER	6
LAPPETIT	6
MARCILLY	6
PÉRIAU	6

Répartition par patronymes des épouses

157 individus de sexe féminin ont un patronyme de naissance.

Patronyme(s)	Nb	18	St-S	Vig	Patronyme(s)	Nb	18	St-S	Vig
Alliot	1				Courtefoy	2	2	2	
Archambault	2	2	1		Crotet	1	1		
Aurousseau	1				Dagneau	1			
Avette	1	1	1		Daillox	1			
Bailly	2	2	1		Damien	1	1		
Barberousse	1				Darles	1	1	1	
Beaubois	1	1			Dechoux	1			
Beauvois	1	1	1		Deguingand	1	1	1	
Becquiau	1	1			Depont	1	1		
Bernard	1				Derbier	2	2	2	
Bernon	1	1	1		Douineau	1			
Bersou	1				Druot	1			
Blain	1	1			Dubois	1			
Blin	1	1			Dugenne	1	1	1	
Boin	1	1	1		Dulit	1			
Bonnet	2	1			Ereeyre	1			
Bontemps	1	1			Filière	1	1	1	
Borne	1				Fleuriet	1	1		
Bouchard	1	1	1		Fleury	1			
Bouillot	1	1			Forest	1	1		
Boulay	2	2	1		Fouchard	2	1	1	
Branger	3	3	2		Fournier	1	1		
Breloy	1	1			Fromion	1	1		
Brion	1	1			Galopin	2	2	2	
Camus	1				Gaucher	1	1		
Cantin	1	1	1		Girault	2	2	2	
Castra	1				Godon	1	1		
Chabin	1	1	1		Goyard	1			
Charpentier	1	1	1		Grongnard	1	1		
Chevalier	1	1			Groslier	3	3	3	
Chollet	2	1	1	1	Guenot	1			
Chopineau	1				Guillaumot	1	1	1	
Coculat	2	2	1		Hérault	1	1		
Coppere	1				Lafabrie	1			
Cotat	1	1			Lagautrière	1	1	1	

Patronyme(s)	Nb	18	St-S	Vig	Patronyme(s)	Nb	18	St-S	Vig
Landry	1				Pinard	1	1	1	
Laporte	1	1			Pinson	2	2		
Lasne	1	1			Pironon	1			
Lesimple	4	4	4		Poisson	1	1	1	
Lievin	1				Popineau	2			
Lissac	1	1			Racot	1	1	1	
Manjard	1	1			Ragougnot	1			
Maréchal	1	1	1		Ragu	1	1		
Martin	2	2	2		Raimbault	1	1		
Maudron	1	1			Rebout	1	1		
Mellot	1	1			Redron	1	1		
Mercier	1	1			Renault	1	1		
Migeon	1	1			Reverdy	2	1		
Millérioux	1	1			Rigolet	1			
Millet	1	1			Robinet	1	1		
Millien	1	1	1		Rosek	1			
Millon	1	1			Rouet	1			
Monnier	1				Salmon	1	1		
Neveu	7	7	5		Saujot	3	3	2	
Niquet	1	1			Simonin	1			
Pasquet	1				Taberiaux	1	1	1	
Pautrat	1				Thévenin	1	1		
Périé	1				Thomas	2	1	1	
Perrot	1	1			Vetois	1	1	1	
Petit	4	4	4		Viennot	1	1		
Pezet	1				Villacroux	1	1		
Picault	1	1			Total	157	115	58	1

123 patronymes différents dans ce recensement.

87 patronymes différents sont liés au Cher (18) (70,7 %)

39 patronymes différents sont liés à Saint-Satur (18) (31,7 %)

Les 11 principaux patronymes d'individu de sexe féminin à Saint-Satur sont :

Patronyme(s)	St-S
Neveu	5
Lesimple	4
Petit	4
Groslier	3
Branger	2
Courtefoy	2
Derbier	2
Galopin	2
Girault	2
Martin	2
Saujot	2

Répartitions par prénoms

274 premiers prénoms sont présents dans ce recensement de 1553 individus.

Ces 150 ayant plus d'une occurrence sont répartis sur 1429 individus soit près de 92,0% des premiers prénoms.

Marie premier prénom est présent pour 237 individus soit 15,3 % de la population

124 premiers prénoms sont utilisés qu'une fois.

1049 individus ont plusieurs prénoms saisis soit 67,5 %.

Prénom(s)	Nb	Prénom(s)	Nb	Prénom(s)	Nb	Prénom(s)	Nb
Marie	237	Edmond	8	Fernand	4	Charlotte	2
Louis	87	Joséphine	8	Frédéric	4	Claire	2
Pierre	44	Odette	8	Gabriel	4	Clémentine	2
Louise	40	Alice	7	Gaston	4	Clorinthe	2
Jean	37	Andrée	7	Germaine	4	Constance	2
Henri	34	Blanche	7	Marc	4	Désiré	2
Georges	29	Françoise	7	Maria	4	Edouard	2
Jeanne	29	Juliette	7	Mathilde	4	Eliane	2
Camille	25	Lucie	7	Raymonde	4	Elisa	2
Marguerite	25	Solange	7	Roland	4	Elisabeth	2
Paul	25	Aline	6	Victor	4	Ernest	2
André	23	Augustine	6	Adèle	3	Ernestine	2
Marcel	23	Cécile	6	Adolphe	3	Euphrasie	2
Emile	21	Clémence	6	Alfred	3	Florentine	2
Joseph	21	Denise	6	Amélie	3	Francis	2
Auguste	18	Hélène	6	Arthur	3	Gabrielle	2
Etienne	18	Jules	6	Célestine	3	Héloïse	2
Maurice	18	Justin	6	Elie	3	Jacques	2
Eugénie	17	Léonie	6	Eulalie	3	Jeanine	2
Pauline	17	Marcelle	6	Félicité	3	Jeannine	2
Roger	17	Yvonne	6	Georgette	3	Julienne	2
Eugène	16	Abel	5	Gilberte	3	Magloire	2
Léon	16	Alexandre	5	Julien	3	Martin	2
François	15	Fernande	5	Lucienne	3	Mary	2
Gustave	14	Geneviève	5	Michel	3	Patient	2
Lucien	14	Gilbert	5	Paulin	3	Philippe	2
Robert	14	Jacqueline	5	Simon	3	Prosper	2
Suzanne	14	Léontine	5	Théophile	3	Rolande	2
Raymond	13	Nathalie	5	Thérèse	3	Rolland	2
René	13	Reine	5	Valérie	3	Rose	2
Renée	13	Rosalie	5	Yvette	3	Rosine	2
Berthe	12	Albert	4	Adelaïde	2	Sidonie	2
Charles	11	Alexandrine	4	Adrien	2	Sylvain	2
Madeleine	11	Anna	4	Aimée	2	Valentine	2
Marthe	11	Anne	4	Alphonse	2	Véronique	2
Paulette	11	Elise	4	Angéline	2	Virginie	2
Simone	10	Emilie	4	Antoinette	2		
Henriette	9	Félix	4	Arsène	2		

Statistiques sur les données complémentaires trouvées dans les archives

Pour faire la comparaison entre les différents recensements, les individus seront triés suivant la date de naissance. Le 19ème siècle sera divisé en quatre tranches de 25 ans (1801 et 1825, 1826 et 1850, 1851 et 1875, 1876 et 1900), et le 20ème siècle en deux tranches (1901 et 1920, 1921 et 1945)

Des nouvelles versions de ce document seront réalisées suivant l'accès des archives en ligne pour compléter les données complémentaires. Cette partie de ce document sera modifiée.

Attention : Seul le premier mariage est pris pour chacun des époux (un lieu et une date).

Utilisation des dates recherchées dans les actes d'état civil.

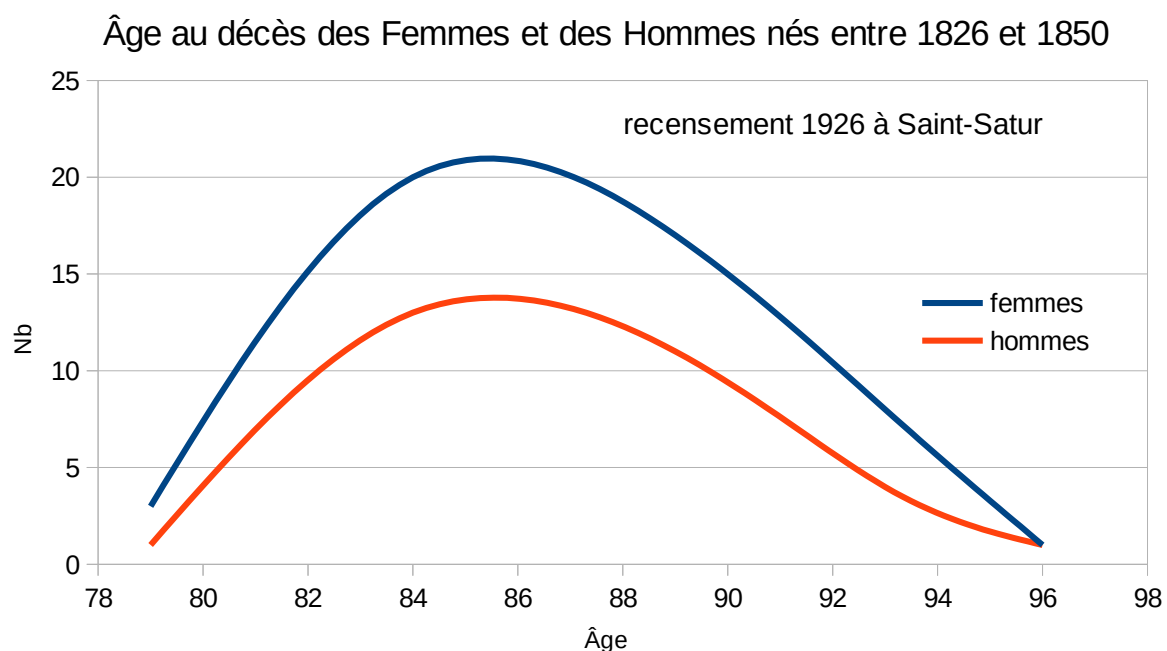
Rappel du tableau de répartition

Âge		Année		Femmes		Hommes		H + F	% Total	% Cumul	%Cumul inverse
Min.	Max.	Min.	Max.	Nb.	%	Nb	%	Nb			
0	9	1917	1926	89	47,3	99	52,7	188	12,1	12,1	100,0
10	19	1907	1916	78	41,1	112	58,9	190	12,2	24,3	87,9
20	29	1897	1906	93	52,0	86	48,0	179	11,5	35,9	75,7
30	39	1887	1896	99	57,2	74	42,8	173	11,1	47,0	64,1
40	49	1877	1886	108	53,2	95	46,8	203	13,1	60,1	53,0
50	59	1867	1876	127	60,5	83	39,5	210	13,5	73,6	39,9
60	69	1857	1866	114	51,4	108	48,6	222	14,3	87,9	26,4
70	79	1847	1856	71	52,2	65	47,8	136	8,8	96,7	12,1
80	89	1837	1846	36	70,6	15	29,4	51	3,3	99,9	3,3
90	99	1827	1836	0	0,0	1	100,0	1	0,1	100,0	0,1
0	99	1827	1926	815	52,5	738	47,5	1553	94,4		

Statistiques sur les individus nés entre 1826 et 1850

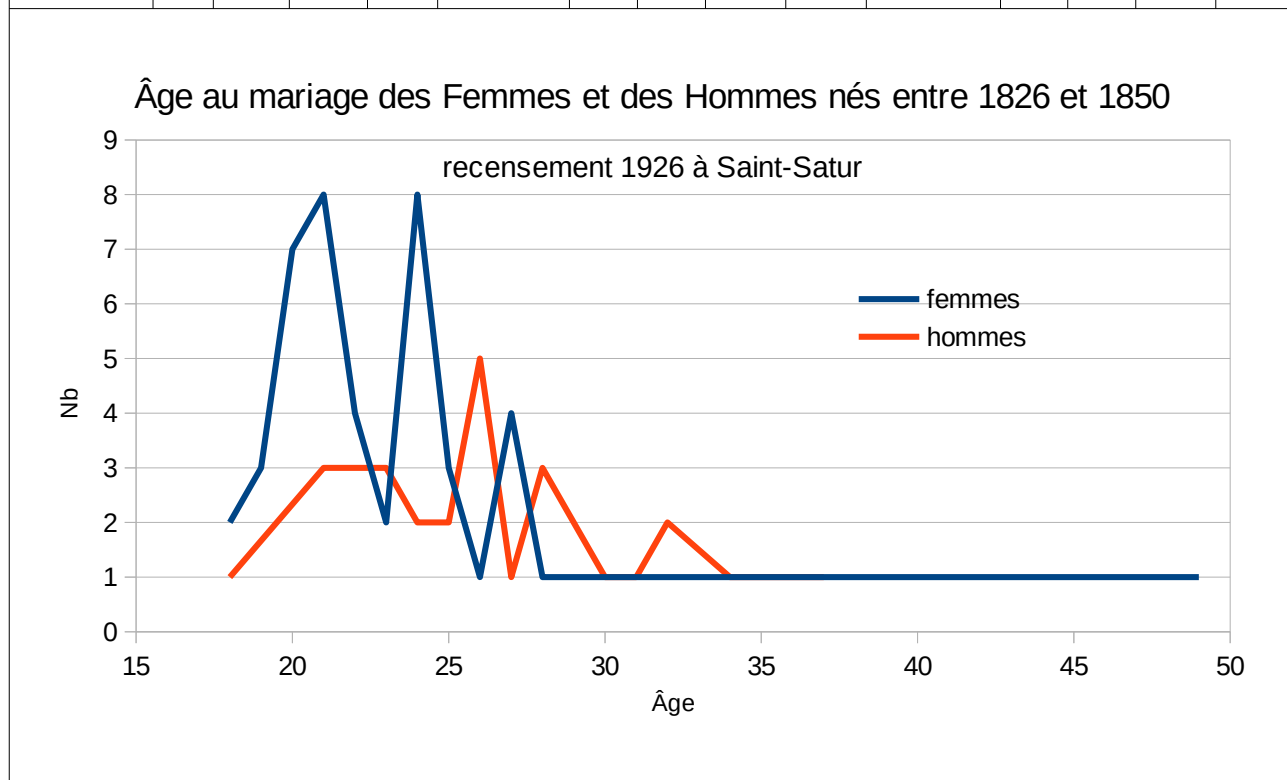
Répartition des Ages au décès, au mariage

Individus nés entre 1826 et 1850														
Âge décès	F	H	F + H	%	Âge décès	F	H	F + H	%	Âge décès	F	H	F + H	%
Sans info	8	1	9	10,0	84	3	1	4	4,4	91	1	1	2	2,2
78		3	3	3,3	85	3	2	5	5,6	92	1	2	3	3,3
79	2	1	3	3,3	86	3	2	5	5,6	93	1	1	2	2,2
80	5	1	6	6,7	87	3	4	7	7,8	95	1		1	1,1
81	3	3	6	6,7	88	5	2	7	7,8	96		1	1	1,1
82	4	4	8	8,9	89	3	1	4	4,4	Total	56	34	90	100,0
83	5	4	9	10,0	90	5		5	5,6					



Courbe lissée obtenue en sommant sur 5 ans les décès

Individus nés entre 1826 et 1850															
Âge mariage	F	H	F + H	%	Âge mariage	F	H	F + H	%	Âge mariage	F	H	F + H	%	
Sans info	9	3	12	13,3	24	8	2	10	11,1	31		1	1	1,1	
18	2	1	3	3,3	25	3	2	5	5,6	32	1	2	3	3,3	
19	3		3	3,3	26	1	5	6	6,7	34		1	1	1,1	
20	7		7	7,8	27	4	1	5	5,6	37		1	1	1,1	
21	8	3	11	12,2	28	1	3	4	4,4	38	1		1	1,1	
22	4	3	7	7,8	29	1	2	3	3,3	49	1		1	1,1	
23	2	3	5	5,6	30		1	1	1,1	Total	56	34	90	100,0	



1826 - 1850	Âge au décès			Âge au mariage		
	F	H	F + H	F	H	F + H
Âge moyen (ans)	85,4	84,8	85,1	23,7	26,1	24,6
Écart type	4,1	4,6	4,3	5,3	4,3	5,1
Nombre d'information	48	33	81	47	31	78
Nombre d'individus	56	34	90	56	34	90
% d'information	85,7	97,1	90,0	83,9	91,2	86,7

1826 - 1850 Nés à Saint-Satur	Âge au décès			Âge au mariage		
	F	H	F + H	F	H	F + H
Âge moyen (ans)	84,7	84,9	84,8	22,8	25,6	24,0
Écart type	3,9	5,0	4,4	3,4	3,7	3,7
Nombre d'information	24	21	45	25	20	45
Nombre d'individus	29	29	49	29	20	49
% d'information	82,8	72,4	91,8	86,2	100,0	91,8

Répartitions des lieux du décès et du mariage

Lieux du décès (1826 - 1850)						
Départements	Inconnu (00)	Communes	F	H	F + H	%
Inconnu (00)	Inconnu (00)		10	2	12	13,3
Aisne (02)		Saint-Quentin (02)		1	1	1,1
Cher (18)		Saint-Satur (18)	43	29	72	80,0
		Sancerre (18)	3		3	3,3
		Sury-en-Vaux (18)		1	1	1,1
Corrèze (19)		Tulle (19)		1	1	1,1
		Total	56	34	90	100,0
5 communes, 3 départements, et des lieux inconnus						

Lieux du décès des natifs de Saint-Satur (1826 - 1850)						
Départements	Inconnu (00)	Communes	F	H	F + H	%
Inconnu (00)	Inconnu (00)		4		4	8,2
Aisne (02)		Saint-Quentin (02)		1	1	2,0
Cher (18)		Saint-Satur (18)	22	18	40	81,6
		Sancerre (18)	3		3	6,1
Corrèze (19)		Tulle (19)		1	1	2,0
		Total	29	20	49	100,0
4 communes, 3 départements, et des lieux inconnus						

Lieux du mariage (1826 - 1850)						
Départements	Inconnu (00)	Communes	F	H	F + H	%
Inconnu (00)	Inconnu (00)		10	3	13	14,4
Cher (18)		Bannay (18)	1	1	2	2,2
		Bourges (18)	1		1	1,1
		Bué (18)	1		1	1,1
		Gron (18)	1		1	1,1
		Herry (18)		1	1	1,1
		Jars (18)		1	1	1,1
		Léré (18)		1	1	1,1
		Menetou-Râtel (18)	1		1	1,1
		Ménétréol-sous-Sancerre (18)		2	2	2,2
		Noyer (le) (18)		1	1	1,1
		Saint-Bouize (18)	1		1	1,1
		Saint-Satur (18)	28	16	44	48,9
		Sainte-Gemme-en-Sancerrois (18)	1		1	1,1
	Sancerre (18)	1		1	1,1	

Lieux du mariage (1826 - 1850)					
Départements	Communes	F	H	F + H	%
	Savigny-en-Sancerre (18)	1		1	1,1
	Subligny (18)	1		1	1,1
	Sury-en-Vaux (18)		2	2	2,2
	Vierzon-Village (18)		1	1	1,1
Loiret (45)	Saint-Firmin-sur-Loire (45)	1		1	1,1
Nièvre (58)	Cosne-Cours-sur-Loire (58)	2		2	2,2
	Decize (58)		1	1	1,1
	Pouigny (58)	1		1	1,1
	Saint-Andelain (58)	1		1	1,1
	Tracy-sur-Loire (58)	1	1	2	2,2
Paris (75)	Paris 10e (75)		1	1	1,1
	Paris 11e (75)		1	1	1,1
	Paris 13e (75)	1		1	1,1
	Paris 4e (75)		1	1	1,1
Essonne (91)	Champlan (91)	1		1	1,1
	Total	56	34	90	100,0
29 communes, 5 départements, et des lieux inconnus					

Lieux du mariage des natifs de Saint-Satur (1826 - 1850)					
Départements	Communes	F	H	F + H	%
Inconnu (00)	Inconnu (00)	4		4	8,2
Cher (18)	Bannay (18)		1	1	2,0
	Ménétréol-sous-Sancerre (18)		1	1	2,0
	Saint-Satur (18)	25	14	39	79,6
	Sury-en-Vaux (18)		1	1	2,0
	Vierzon-Village (18)		1	1	2,0
Paris (75)	Paris 10e (75)		1	1	2,0
	Paris 4e (75)		1	1	2,0
	Total	29	20	49	100,0
7 communes, 2 départements, et des lieux inconnus					

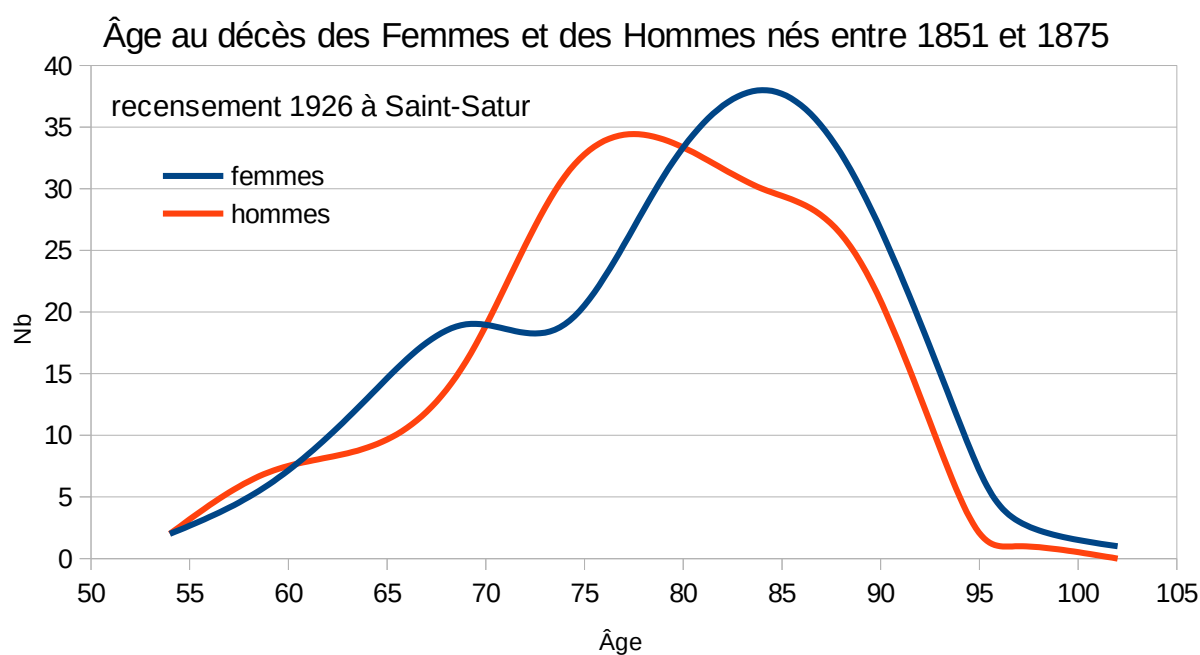
Répartition des individus dans les autres recensements

Nom du Groupe (1826 - 1850)	Nb	%
GR	7	7,8
GR-----1926-1931	1	1,1
GR-----1921-1926	8	8,9
GR-----1921-1926-1931	3	3,3
GR----1911-1921-1926	2	2,2
GR----1911-1921-1926-1931	2	2,2
GR----1911-1921-1926-1931-1936	2	2,2
GR---1906--1921-1926	1	1,1
GR---1906-1911-1921-1926	2	2,2
GR--1901-1906-1911-1921-1926	3	3,3
GR-1891-----1926	1	1,1
GR-1891--1906--1921-1926-1931	1	1,1
GR-1891-1901-1906--1921-1926-1931	1	1,1
GR-1891-1901-1906-1911-1921-1926	7	7,8
GR-1891-1901-1906-1911-1921-1926-1931	4	4,4
GR-1891-1901-1906-1911-1921-1926-1931-1936	1	1,1
GR1876-----1926	2	2,2
GR1876----1911-1921-1926	1	1,1
GR1876--1901-1906-1911-1921-1926	2	2,2
GR1876--1901-1906-1911-1921-1926-1931	1	1,1
GR1876-1891-1901-1906--1921-1926	1	1,1
GR1876-1891-1901-1906-1911--1926-1931	1	1,1
GR1876-1891-1901-1906-1911-1921-1926	19	21,1
GR1876-1891-1901-1906-1911-1921-1926--1936	1	1,1
GR1876-1891-1901-1906-1911-1921-1926-1931	12	13,3
GR1876-1891-1901-1906-1911-1921-1926-1931-1936	4	4,4
Total	90	100,0
33 groupes : 12 GR1876*, 7 GR-1891*, 1 GR—1901*, 2 GR---1906*, 3 GR-----1911*, 2 GR-----1921*, 1 GR-----1926*, GR		

Statistiques sur les individus nés entre 1851 et 1875

Répartition des Ages au décès, au mariage

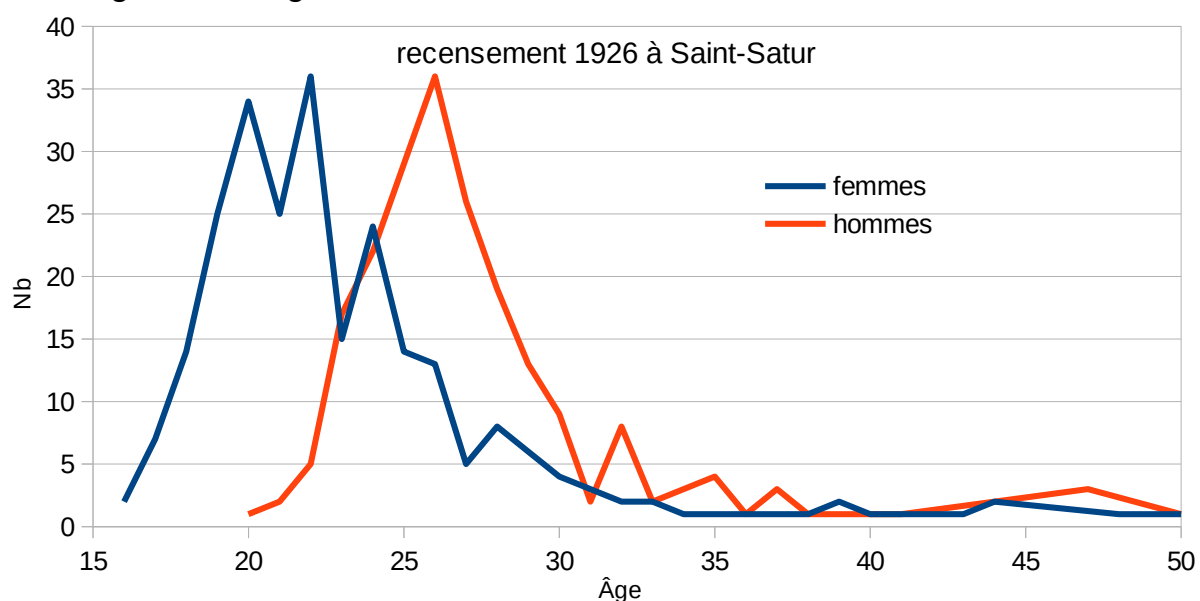
Individus nés entre 1851 et 1850														
Âge décès	F	H	F + H	%	Âge décès	F	H	F + H	%	Âge décès	F	H	F + H	%
Sans info	108	71	179	35,0	66	4	2	6	1,2	83	9	5	14	2,7
					67	3	2	5	1,0	84	8	3	11	2,2
					68	2	3	5	1,0	85	8	6	14	2,7
51		1	1	0,2	69	8	4	12	2,3	86	7	6	13	2,5
52		1	1	0,2	70	2	4	6	1,2	87	5	4	9	1,8
54	2		2	0,4	71	2	8	10	2,0	88	7	6	13	2,5
55		1	1	0,2	72	3	7	10	2,0	89	3	2	5	1,0
56		1	1	0,2	73	8	5	13	2,5	90	4	2	6	1,2
57	3		3	0,6	74	4	7	11	2,2	91	2	1	3	0,6
58	2	3	5	1,0	75	5	8	13	2,5	92	1	2	3	0,6
59	1	2	3	0,6	76	7	4	11	2,2	93	2		2	0,4
60	1	1	2	0,4	77	5	7	12	2,3	94	2		2	0,4
61	5	1	6	1,2	78	10	6	16	3,1	95		1	1	0,2
62	2	1	3	0,6	79	4	9	13	2,5	96	2		2	0,4
63	2	3	5	1,0	80	7	11	18	3,5	97	1		1	0,2
64	3	3	6	1,2	81	6	4	10	2,0	102	1		1	0,2
65	2	5	7	1,4	82	8	7	15	2,9	Total	281	230	511	100,0



Courbe lissée obtenue en sommant sur 5 ans les décès

Individus nés entre 1851 et 1850															
Âge mariage	F	H	F + H	%	Âge mariage	F	H	F + H	%	Âge mariage	F	H	F + H	%	
Sans info	29	21	50	9,8	27	5	26	31	6,1	39	2		2	0,4	
16	2		2	0,4	28	8	19	27	5,3	40	1	1	2	0,4	
17	7		7	1,4	29	6	13	19	3,7	41		1	1	0,2	
18	14		14	2,7	30	4	9	13	2,5	42	1		1	0,2	
19	25		25	4,9	31	3	2	5	1,0	43	1		1	0,2	
20	34	1	35	6,8	32	2	8	10	2,0	44	2		2	0,4	
21	25	2	27	5,3	33	2	2	4	0,8	47		3	3	0,6	
22	36	5	41	8,0	34	1		1	0,2	48	1		1	0,2	
23	15	17	32	6,3	35		4	4	0,8	50	1	1	2	0,4	
24	24	22	46	9,0	36	1	1	2	0,4	54	1		1	0,2	
25	14	29	43	8,4	37		3	3	0,6	55		2	2	0,4	
26	13	36	49	9,6	38	1	1	2	0,4	56		1	1	0,2	
										Total	281	230	511	100,0	

Âge au mariage des Femmes et des Hommes nés entre 1851 et 1875



1851 - 1875	Âge au décès			Âge au mariage		
	F	H	F + H	F	H	F + H
Âge moyen (ans)	77,6	75,9	76,8	23,5	27,7	25,4
Écart type	9,8	9,0	9,5	5,7	5,6	6,0
Nombre d'information	173	159	332	252	209	461
Nombre d'individus	281	230	511	281	230	511
% d'information	61,9	69,1	65,2	89,7	90,9	90,2

1851 - 1875 Nés à Saint-Satur	Âge au décès			Âge au mariage		
	F	H	F + H	F	H	F + H
Âge moyen (ans)	77,6	77,0	77,3	22,0	26,9	24,3
Écart type	9,9	8,9	9,3	3,1	4,3	4,5
Nombre d'information	71	74	145	93	85	178
Nombre d'individus	102	94	196	102	94	196
% d'information	69,6	78,7	74,0	91,2	90,4	90,8

Répartitions des lieux du décès et du mariage

Lieux du décès (1851 - 1875)					
Départements	Communes	F	H	F + H	%
Inconnu (00)	Inconnu (00)	116	83	199	38,9
Charente-Maritime (17)	Varzay (17)	1		1	0,2
Cher (18)	Argent-sur-Sauldre (18)	1		1	0,2
	Boulleret (18)		1	1	0,2
	Bourges (18)	5	4	9	1,8
	Crézancy-en-Sancerre (18)	1		1	0,2
	Ivoy-le-Pré (18)	1	1	2	0,4
	Menetou-Râtel (18)		1	1	0,2
	Saint-Satur (18)	124	116	240	47,0
	Sainte-Gemme-en-Sancerrois (18)	1		1	0,2
	Sancerre (18)	17	12	29	5,7
Loiret (45)	Sens-Beaujeu (18)	1		1	0,2
	Bonny-sur-Loire (45)		1	1	0,2
	Briare (45)	1		1	0,2
	Gien (45)	1		1	0,2
Nièvre (58)	Orléans (45)	1		1	0,2
	Cosne-Cours-sur-Loire (58)	2	6	8	1,6
	Mesves-sur-Loire (58)	1		1	0,2
Pas-de-Calais (62)	Tracy-sur-Loire (58)	1		1	0,2
	Maninghem (62)		1	1	0,2
Paris (75)	Paris 13e (75)		1	1	0,2
	Paris 14e (75)		1	1	0,2
	Paris 17e (75)	1		1	0,2
Seine-Maritime (76)	Dieppe (76)		1	1	0,2
	Saint-Aubin-sur-Scie (76)	1		1	0,2
Seine-et-Marne (77)	Bois-le-Roi (77)		1	1	0,2
Yvelines (78)	Versailles (78)	1		1	0,2

Yonne (89)	Auxerre (89)	1		1	0,2
Val-de-Marne (94)	Kremlin-Bicêtre (le) (94)	1		1	0,2
	Villejuif (94)	1		1	0,2
	Total	281	230	511	100,0
29 communes, 11 départements, et des lieux inconnus					

Lieux du décès des natifs de Saint-Satur (1851 - 1875)					
Départements	Communes	F	H	F + H	%
Inconnu (00)	Inconnu (00)	34	26	60	30,6
Cher (18)	Bourges (18)	2	1	3	1,5
	Ivoy-le-Pré (18)		1	1	0,5
	Saint-Satur (18)	60	58	118	60,2
	Sancerre (18)	5	5	10	5,1
Nièvre (58)	Cosne-Cours-sur-Loire (58)		1	1	0,5
Paris (75)	Paris 13e (75)		1	1	0,5
Seine-et-Marne (77)	Bois-le-Roi (77)		1	1	0,5
Val-de-Marne (94)	Kremlin-Bicêtre (le) (94)	1		1	0,5
	Total	102	94	196	100,0
8 communes, 5 départements, et des lieux inconnus					

Lieux du mariage (1851 - 1875)					
Départements	Communes	F	H	F + H	%
Inconnu (00)	Inconnu (00)	29	19	48	9,4
Aveyron (12)	Decazeville (12)		1	1	0,2
Cantal (15)	Lorcières (15)		1	1	0,2
Cher (18)	Argent-sur-Sauldre (18)	1	1	2	0,4
	Aubigny-sur-Nère (18)	1		1	0,2
	Bannay (18)	1	2	3	0,6
	Bué (18)	1	1	2	0,4
	Concressault (18)	1	1	2	0,4
	Crézancy-en-Sancerre (18)	2	2	4	0,8
	Gardefort (18)	1		1	0,2
	Groises (18)	1	1	2	0,4
	Herry (18)	1	2	3	0,6
	Ivoy-le-Pré (18)	1	1	2	0,4
	Jars (18)	4	5	9	1,8
	Léré (18)	2	2	4	0,8
	Menetou-Râtel (18)	3	2	5	1,0
	Ménétréol-sous-Sancerre (18)	2	2	4	0,8
	Neuilly-en-Sancerre (18)	1	2	3	0,6
	Noyer (le) (18)	3	2	5	1,0

Lieux du mariage (1851 - 1875)					
Départements	Communes	F	H	F + H	%
	Oizon (18)		1	1	0,2
	Saint-Laurent-l'Abbaye (18)		1	1	0,2
	Saint-Satur (18)	122	96	218	42,7
	Sainte-Gemme-en-Sancerrois (18)	1	1	2	0,4
	Sancergues (18)	1	1	2	0,4
	Sancerre (18)	12	11	23	4,5
	Savigny-en-Sancerre (18)	2	2	4	0,8
	Sens-Beaujeu (18)	6	5	11	2,2
	Subligny (18)	2		2	0,4
	Sury-en-Vaux (18)	8	8	16	3,1
	Sury-ès-Bois (18)	1		1	0,2
	Thauvenay (18)	1	1	2	0,4
	Vailly-sur-Sauldre (18)	1		1	0,2
	Vallenay (18)	1	1	2	0,4
	Veaugues (18)	1		1	0,2
	Verdigny (18)	4	1	5	1,0
	Vierzon (18)	1		1	0,2
	Villegenon (18)	1	1	2	0,4
	Vinon (18)	1	1	2	0,4
Corrèze (19)	Bort-les-Orgues (19)		1	1	0,2
Creuse (23)	Guéret (23)		1	1	0,2
Doubs (25)	Pontets (les) (25)	1	1	2	0,4
Indre-et-Loire (37)	Château-Renault (37)		1	1	0,2
Loir-et-Cher (41)	Chémery (41)	1	1	2	0,4
Loiret (45)	Amilly (45)	1		1	0,2
	Beaulieu-sur-Loire (45)	1		1	0,2
	Bonny-sur-Loire (45)	1	1	2	0,4
	Saint-Brisson-sur-Loire (45)	1		1	0,2
Meurthe-et-Moselle (54)	Minorville (54)	1		1	0,2
Nièvre (58)	Cosne-Cours-sur-Loire (58)	1	4	5	1,0
	Entrains-sur-Nohain (58)	2		2	0,4
	Fourchambault (58)	1		1	0,2
	Garchizy (58)	1	1	2	0,4
	Nevers (58)	1		1	0,2
	Saint-Amand-en-Puisaye (58)		1	1	0,2
	Saint-Laurent-l'Abbaye (58)	1		1	0,2
	Sémelay (58)	1		1	0,2
	Tracy-sur-Loire (58)	6	5	11	2,2
Nord (59)	Roubaix (59)	1		1	0,2
Pas-de-Calais (62)	Lens (62)	1	1	2	0,4

Lieux du mariage (1851 - 1875)					
Départements	Communes	F	H	F + H	%
Puy-de-Dôme (63)	Aigueperse (63)	1	1	2	0,4
Saône-et-Loire (71)	Saint-Léger-sur-Dheune (71)	1		1	0,2
Paris (75)	Paris (75)	1	1	2	0,4
	Paris 10e (75)	2	1	3	0,6
	Paris 11e (75)	2	3	5	1,0
	Paris 12e (75)	1	1	2	0,4
	Paris 13e (75)	1		1	0,2
	Paris 14e (75)	1		1	0,2
	Paris 15e (75)	2	1	3	0,6
	Paris 16e (75)	1	1	2	0,4
	Paris 17e (75)	2	2	4	0,8
	Paris 18e (75)	1	1	2	0,4
	Paris 19e (75)	2	3	5	1,0
	Paris 1e (75)	1		1	0,2
	Paris 2e (75)	2		2	0,4
	Paris 4e (75)	2	1	3	0,6
	Paris 5e (75)	1	1	2	0,4
	Paris 6e (75)	2	3	5	1,0
	Paris 7e (75)	5	4	9	1,8
	Paris 8e (75)	1	2	3	0,6
Paris 9e (75)		1	1	0,2	
Paris7e (75)		1	1	0,2	
Val-de-Marne (77)	Villiers-sur-Seine (77)		1	1	0,2
Yvelines (78)	Versailles (78)	1		1	0,2
Essonne (91)	Saclas (91)		1	1	0,2
Hauts-de-Seine (92)	Clichy (92)		1	1	0,2
	Levallois-Perret (92)	1	1	2	0,4
Seine-Saint-Denis (93)	Pré-Saint-Gervais (le) (93)	1	1	2	0,4
	Saint-Denis (93)		1	1	0,2
	Saint-Ouen (93)	1		1	0,2
Pays Étrangers (99)	Alger, Algérie (99)	1		1	0,2
	Total	281	230	511	100,0
88 communes, 21 départements, 1 ville étrangère dans 1 pays, et des lieux inconnus					

Lieux du mariage des natifs de Saint-Satur (1851 - 1875)					
Départements	Communes	F	H	F + H	%
Inconnu (00)	Inconnu (00)	9	9	18	9,2
Cher (18)	Crézancy-en-Sancerre (18)		1	1	0,5
	Groises (18)		1	1	0,5
	Léré (18)		1	1	0,5
	Neuilly-en-Sancerre (18)		1	1	0,5
	Noyer (le) (18)		1	1	0,5
	Saint-Laurent-l'Abbaye (18)		1	1	0,5
	Saint-Satur (18)	90	59	149	76,0
	Sancergues (18)		1	1	0,5
	Sancerre (18)		6	6	3,1
	Savigny-en-Sancerre (18)		1	1	0,5
	Sens-Beaujeu (18)		1	1	0,5
	Sury-en-Vaux (18)		1	1	0,5
	Verdigny (18)		1	1	0,5
Doubs (25)	Pontets (les) (25)		1	1	0,5
Nièvre (58)	Cosne-Cours-sur-Loire (58)		1	1	0,5
	Tracy-sur-Loire (58)		2	2	1,0
Paris (75)	Paris 10e (75)	1		1	0,5
	Paris 11e (75)		1	1	0,5
	Paris 17e (75)		1	1	0,5
	Paris 19e (75)	1		1	0,5
	Paris 19e (75)		1	1	0,5
	Paris 6e (75)		1	1	0,5
	Paris 7e (75)		1	1	0,5
	Paris 8e (75)	1		1	0,5
	Total	102	94	196	100,0
24 communes, 4 départements, et des lieux inconnus					

Répartition des individus dans les autres recensements

Nom du Groupe (1851 - 1875)	Nb	%
GR	24	4,7
GR-----1926--1936	3	0,6
GR-----1926-1931	9	1,8
GR-----1926-1931--1946	1	0,2
GR-----1926-1931-1936	20	3,9
GR-----1926-1931-1936-1946	6	1,2

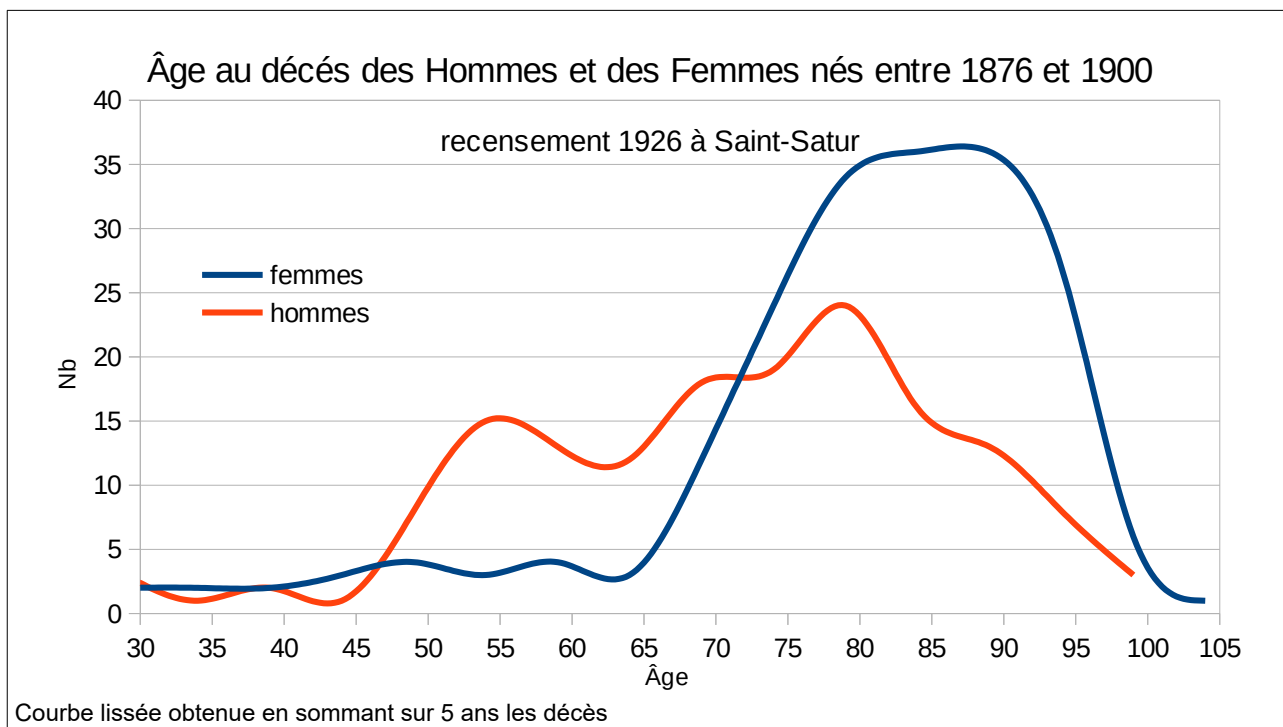
GR-----1921-1926	22	4,3
GR-----1921-1926--1936	1	0,2
GR-----1921-1926-1931	17	3,3
GR-----1921-1926-1931--1946	1	0,2
GR-----1921-1926-1931-1936	14	2,7
GR-----1921-1926-1931-1936-1946	21	4,1
GR----1911--1926	1	0,2
GR----1911-1921-1926	4	0,8
GR----1911-1921-1926--1936	1	0,2
GR----1911-1921-1926-1931	2	0,4
GR----1911-1921-1926-1931-1936	7	1,4
GR----1911-1921-1926-1931-1936-1946	5	1,0
GR---1906--1921-1926	1	0,2
GR---1906--1921-1926-1931-1936	1	0,2
GR---1906-1911-1921-1926	3	0,6
GR---1906-1911-1921-1926-1931	5	1,0
GR---1906-1911-1921-1926-1931-1936	13	2,5
GR---1906-1911-1921-1926-1931-1936-1946	10	2,0
GR--1901---1921-1926	1	0,2
GR--1901---1921-1926-1931-1936-1946	1	0,2
GR--1901-1906--1921-1926-1931	1	0,2
GR--1901-1906-1911--1926	1	0,2
GR--1901-1906-1911-1921-1926	8	1,6
GR--1901-1906-1911-1921-1926-1931	5	1,0
GR--1901-1906-1911-1921-1926-1931-1936	21	4,1
GR--1901-1906-1911-1921-1926-1931-1936-1946	16	3,1
GR-1891-----1926	2	0,4
GR-1891-----1926-1931	1	0,2
GR-1891-----1926-1931-1936	4	0,8
GR-1891--1906-1911-1921-1926-1931	1	0,2
GR-1891--1906-1911-1921-1926-1931-1936-1946	1	0,2
GR-1891-1901-1906--1921-1926-1931	1	0,2
GR-1891-1901-1906--1921-1926-1931-1936-1946	1	0,2
GR-1891-1901-1906-1911--1926	1	0,2
GR-1891-1901-1906-1911--1926-1931-1936-1946	1	0,2
GR-1891-1901-1906-1911-1921-1926	10	2,0
GR-1891-1901-1906-1911-1921-1926-1931	18	3,5
GR-1891-1901-1906-1911-1921-1926-1931-1936	17	3,3
GR-1891-1901-1906-1911-1921-1926-1931-1936-1946	13	2,5
GR1876-----1926	1	0,2
GR1876-----1926--1936	1	0,2
GR1876-----1926-1931	1	0,2

GR1876-----1926-1931-1936	4	0,8
GR1876-----1926-1931-1936-1946	1	0,2
GR1876-----1921-1926	1	0,2
GR1876-----1921-1926-1931-1936	1	0,2
GR1876----1911-1921-1926	1	0,2
GR1876----1911-1921-1926-1931-1936	3	0,6
GR1876---1906-1911-1921-1926-1931-1936-1946	2	0,4
GR1876--1901---1921-1926-1931-1936-1946	1	0,2
GR1876--1901-1906-1911-1921-1926	3	0,6
GR1876--1901-1906-1911-1921-1926-1931	3	0,6
GR1876--1901-1906-1911-1921-1926-1931-1936	7	1,4
GR1876--1901-1906-1911-1921-1926-1931-1936-1946	4	0,8
GR1876-1891-----1926	1	0,2
GR1876-1891-----1926-1931	2	0,4
GR1876-1891-----1926-1931-1936	2	0,4
GR1876-1891-----1926-1931-1936-1946	3	0,6
GR1876-1891----1921-1926--1936	1	0,2
GR1876-1891----1921-1926-1931	1	0,2
GR1876-1891----1921-1926-1931-1936	4	0,8
GR1876-1891----1921-1926-1931-1936-1946	1	0,2
GR1876-1891---1911-1921-1926-1931-1936	1	0,2
GR1876-1891--1906-1911-1921-1926	2	0,4
GR1876-1891--1906-1911-1921-1926-1931--1946	1	0,2
GR1876-1891--1906-1911-1921-1926-1931-1936	2	0,4
GR1876-1891-1901-----1926	2	0,4
GR1876-1891-1901-----1926-1931-1936	2	0,4
GR1876-1891-1901---1921-1926-1931-1936	1	0,2
GR1876-1891-1901-1906--1921-1926	2	0,4
GR1876-1891-1901-1906--1921-1926-1931	1	0,2
GR1876-1891-1901-1906--1921-1926-1931-1936-1946	1	0,2
GR1876-1891-1901-1906-1911-1921-1926	28	5,5
GR1876-1891-1901-1906-1911-1921-1926--1936	2	0,4
GR1876-1891-1901-1906-1911-1921-1926--1936-1946	1	0,2
GR1876-1891-1901-1906-1911-1921-1926-1931	18	3,5
GR1876-1891-1901-1906-1911-1921-1926-1931--1946	1	0,2
GR1876-1891-1901-1906-1911-1921-1926-1931-1936	57	11,2
GR1876-1891-1901-1906-1911-1921-1926-1931-1936-1946	23	4,5
Total	511	100,0
85 groupes : 40 GR1876*, 13 GR-1891*, 8 GR--1901*, 6 GR---1906*, 6 GR----1911*, 6 GR-----1921*, 5 GR-----1926*, GR		

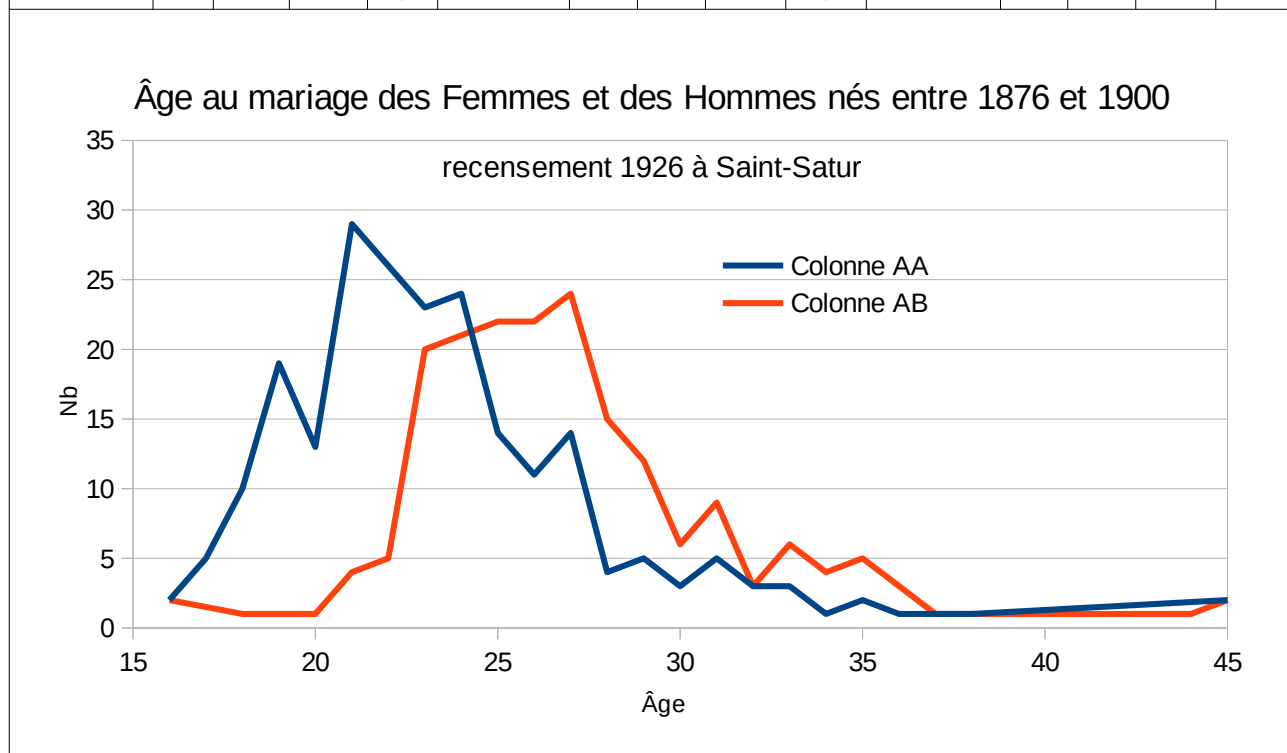
Statistiques sur les individus nés entre 1876 et 1900

Répartition des Ages au décès, au mariage

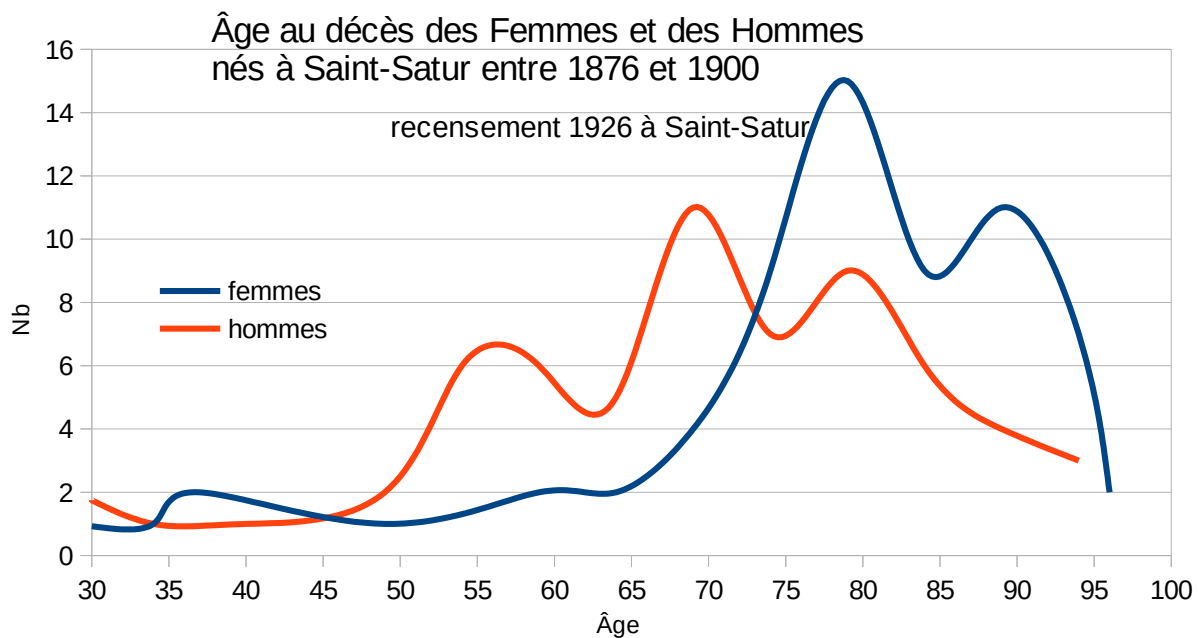
Individus nés entre 1876 et 1900														
Âge décès	F	H	F + H	%	Âge décès	F	H	F + H	%	Âge décès	F	H	F + H	%
Sans info	65	60	125	26,0	56	1	1	2	0,4	79	7	3	10	2,1
26	1	1	2	0,4	57		2	2	0,4	80	7	1	8	1,7
29	1	2	3	0,6	58	2	5	7	1,5	81	8	3	11	2,3
31		1	1	0,2	59		3	3	0,6	82	7	2	9	1,9
32	1		1	0,2	60	3	2	5	1,0	83	8	4	12	2,5
34	1		1	0,2	61		3	3	0,6	84	6	6	12	2,5
36		1	1	0,2	62		3	3	0,6	85	5	5	10	2,1
37	2		2	0,4	63		2	2	0,4	86	2	4	6	1,3
39		1	1	0,2	64		2	2	0,4	87	11	3	14	2,9
40		1	1	0,2	65	2	2	4	0,8	88	10	1	11	2,3
43	1		1	0,2	66	2	2	4	0,8	89	8		8	1,7
44	2		2	0,4	67	3	4	7	1,5	90	12	1	13	2,7
45	1		1	0,2	68	4	5	9	1,9	91	7	1	8	1,7
46	1	3	4	0,8	69	1	5	6	1,3	92	2	3	5	1,0
47	1	3	4	0,8	70	6	9	15	3,1	93	3	2	5	1,0
48		1	1	0,2	71	7	3	10	2,1	94	3	1	4	0,8
49	1	1	2	0,4	72	5	4	9	1,9	95	1	2	3	0,6
50		5	5	1,0	73	3	1	4	0,8	96	3	1	4	0,8
51	1	3	4	0,8	74	3	2	5	1,0	98	1		1	0,2
52	2	1	3	0,6	75	7	7	14	2,9	99	1		1	0,2
53		4	4	0,8	76	7	3	10	2,1	104	1		1	0,2
54		2	2	0,4	77	8	7	15	3,1	Total	264	216	480	100,0
55	1	2	3	0,6	78	5	4	9	1,9					



Individus nés entre 1876 et 1900															
Âge mariage	F	H	F + H	%	Âge mariage	F	H	F + H	%	Âge mariage	F	H	F + H	%	
Sans info	42	25	67	14,0	26	11	22	33	6,9	37	1	1	2	0,4	
16	2	2	4	0,8	27	14	24	38	7,9	38	1		1	0,2	
17	5		5	1,0	28	4	15	19	4,0	39		1	1	0,2	
18	10	1	11	2,3	29	5	12	17	3,5	42		1	1	0,2	
19	19	1	20	4,2	30	3	6	9	1,9	43		1	1	0,2	
20	13	1	14	2,9	31	5	9	14	2,9	44		1	1	0,2	
21	29	4	33	6,9	32	3	3	6	1,3	45	2	2	4	0,8	
22	26	5	31	6,5	33	3	6	9	1,9	46	1		1	0,2	
23	23	20	43	9,0	34	1	4	5	1,0	50		1	1	0,2	
24	24	21	45	9,4	35	2	5	7	1,5	Total	264	216	480	100,0	
25	14	22	36	7,5	36	1		1	0,2						



Individus nés entre 1876 et 1900 à Saint-Satur															
Âge décès	F	H	F + H	%	Âge décès	F	H	F + H	%	Âge décès	F	H	F + H	%	
Sans info	7	13	20	13,4	60	2	1	3	2,0	79	2		2	1,3	
26		1	1	0,7	62		1	1	0,7	80	2		2	1,3	
29	1	1	2	1,3	63		1	1	0,7	81	1	2	3	2,0	
31		1	1	0,7	64		2	2	1,3	82	2		2	1,3	
34	1		1	0,7	65	1	2	3	2,0	83	2	2	4	2,7	
37	2		2	1,3	66		1	1	0,7	84	2	2	4	2,7	
40		1	1	0,7	67	2	1	3	2,0	85	1	1	2	1,3	
46		1	1	0,7	68	1	5	6	4,0	86		2	2	1,3	
47		1	1	0,7	69		2	2	1,3	87	1	1	2	1,3	
49	1		1	0,7	70	2	1	3	2,0	88	5		5	3,4	
50		2	2	1,3	71	2	2	4	2,7	89	4		4	2,7	
51		1	1	0,7	72	4	2	6	4,0	90	3		3	2,0	
53		2	2	1,3	73	1		1	0,7	91	1		1	0,7	
54		1	1	0,7	74		2	2	1,3	92	1	3	4	2,7	
56	1		1	0,7	75	4	3	7	4,7	93	1		1	0,7	
57		1	1	0,7	76	5	1	6	4,0	94	1		1	0,7	
58	1	4	5	3,4	77	2	2	4	2,7	96	2		2	1,3	
59		1	1	0,7	78	2	3	5	3,4	Total	73	76	149	100,0	



Courbe lissée obtenue en sommant sur 5 ans les décès

1876 - 1900	Âge au décès			Âge au mariage		
	F	H	F + H	F	H	F + H
Âge moyen (ans)	77,7	68,9	73,8	23,7	27,2	25,3
Écart type	14,0	15,0	15,1	4,8	5,0	5,2
Nombre d'information	199	156	355	222	191	413
Nombre d'individus	264	216	480	264	216	480
% d'information	75,4	72,2	74,0	84,1	88,4	86,0

1876 - 1900 Nés à Saint-Satur	Âge au décès			Âge au mariage		
	F	H	F + H	F	H	F + H
Âge moyen (ans)	76,0	67,3	71,8	23,5	27,4	25,6
Écart type	14,7	14,9	15,4	4,6	4,7	5,0
Nombre d'information	66	63	129	57	66	123
Nombre d'individus	73	76	149	73	76	149
% d'information	90,4	82,9	86,6	78,1	86,8	82,6

Répartitions des lieux du décès et du mariage

Lieux du décès (1876 - 1900)						
Départements	Communes	F	H	F + H	%	
Inconnu (00)	Inconnu (00)	74	66	140	29,2	
Ain (01)	Gex (01)	1		1	0,2	
Allier (03)	Vichy (03)	1	1	2	0,4	
Bouches-du-Rhône (13)	Marseille (13)	1		1	0,2	
	Mouriès (13)	1		1	0,2	
Cantal (15)	Aurillac (15)	1		1	0,2	
Cher (18)	Avord (18)		1	1	0,2	
	Bannay (18)		1	1	0,2	
	Boulleret (18)	1		1	0,2	
	Bourges (18)	6	8	14	2,9	
	Charly (18)	1		1	0,2	
	Crézancy-en-Sancerre (18)		1	1	0,2	
	Mehun-sur-Yèvre (18)	1		1	0,2	
	Menetou-Râtel (18)	1		1	0,2	
	Saint-Amand-Montrond (18)	2		2	0,4	
	Saint-Satur (18)	75	94	169	35,2	
	Sancergues (18)		1	1	0,2	
	Sancerre (18)	51	16	67	14,0	
	Subligny (18)		3	3	0,6	
	Sury-en-Vaux (18)	1		1	0,2	
	Thauvenay (18)		1	1	0,2	
Vailly-sur-Sauldre (18)	1		1	0,2		
Vierzon (18)		1	1	0,2		
Villegenon (18)	1		1	0,2		

	Vinon (18)	1		1	0,2
Côte-d'Or (21)	Talant (21)	1		1	0,2
Drôme (25)	Montbéliard (25)		1	1	0,2
Doubs (26)	Valence (26)	1		1	0,2
Finistère (29)	Quimper (29)	2		2	0,4
Gironde (33)	Lesparre-Médoc (33)	1		1	0,2
Indre (36)	Issoudun (36)		1	1	0,2
Loiret (45)	Gien (45)		1	1	0,2
	Meung-sur-Loire (45)	1		1	0,2
	Montargis (45)	1	1	2	0,4
	Saint-Père-sur-Loire (45)	1		1	0,2
	Sully-sur-Loire (45)		1	1	0,2
Morbihan (56)	Saint-Avé (56)		1	1	0,2
Nièvre (58)	Charité-sur-Loire (la) (58)	4		4	0,8
	Cosne-Cours-sur-Loire (58)	16	3	19	4,0
	Gâcogne (58)		1	1	0,2
	Neuvy-sur-Loire (58)	1	1	2	0,4
	Nevers (58)	2	2	4	0,8
	Tracy-sur-Loire (58)		3	3	0,6
Nord (59)	Lille (59)	1	1	2	0,4
Paris (75)	Paris 13e (75)	1		1	0,2
	Paris 14e (75)	1		1	0,2
	Paris 1e (75)	1		1	0,2
Seine-et-Marne (77)	Montereau-Fault-Yonne (77)		1	1	0,2
Yvelines (78)	Verrière (la) (78)		1	1	0,2
Var (83)	Six-Fours-les-Plages (83)	1		1	0,2
	Toulon (83)		1	1	0,2
Haute-Vienne (87)	Limoges (87)	2	1	3	0,6
Yonne (89)	Auxerre (89)	1		1	0,2
	Sens (89)	1		1	0,2
Hauts-de-Seine (92)	Neuilly-sur-Seine (92)	1		1	0,2
Val-de-Marne (94)	Créteil (94)	1		1	0,2
	Villejuif (94)		1	1	0,2Vaa
Val-d'Oise (95)	Gonesse (95)	1		1	0,2
	Total	264	216	480	100,0
57 communes, 23 départements, et des lieux inconnus					

Lieux du décès des natifs de Saint-Satur (1876 - 1900)					
Départements	Communes	F	H	F + H	%
Inconnu (00)	Inconnu (00)	8	13	21	14,2
Cantal (15)	Aurillac (15)	1		1	0,7

Lieux du décès des natifs de Saint-Satur (1876 - 1900)					
Départements	Communes	F	H	F + H	%
Cher (18)	Bourges (18)	2	3	5	3,4
	Saint-Amand-Montrond (18)	2		2	1,4
	Saint-Satur (18)	31	43	74	50,0
	Sancerre (18)	19	8	27	18,2
Côte-d'Or (21)	Talant (21)	1		1	0,7
Loiret (45)	Montargis (45)		1	1	0,7
	Saint-Père-sur-Loire (45)	1		1	0,7
Nièvre (58)	Charité-sur-Loire (la) (58)	1		1	0,7
	Cosne-Cours-sur-Loire (58)	2	2	4	2,7
	Neuvy-sur-Loire (58)	1	1	2	1,4
Paris (75)	Nevers (58)	1	1	2	1,4
	Tracy-sur-Loire (58)		1	1	0,7
	Paris 13e (75)	1		1	0,7
Haute-Vienne (87)	Paris 14e (75)	1		1	0,7
	Limoges (87)		1	1	0,7
Yonne (89)	Sens (89)	1		1	0,7
Val-de-Marne (94)	Villejuif (94)		1	1	0,7
	Total	73	75	148	100,0
18 communes, 9 départements, et des lieux inconnus					

Lieux du mariage (1876 - 1900)					
Départements	Communes	F	H	F + H	%
Inconnu (00)	Inconnu (00)	40	26	66	13,8
Ain (01)	Gex (01)	1	1	2	0,4
Aisne (02)	Coucy-le-Château-Auffrique (02)	1	1	2	0,4
Ardennes (08)	Charleville-Mézières (08)	1	1	2	0,4
Calvados (14)	Fournet-Blancheroche (14)		1	1	0,2
Cantal (15)	Lorcières (15)	1		1	0,2
Cher (18)	Assigny (18)	6	7	13	2,7
	Bannay (18)	4	5	9	1,9
	Boulleret (18)	1		1	0,2
	Bourges (18)	5	4	9	1,9
	Chapelle-d'Angillon (la) (18)		1	1	0,2
	Charentonnay (18)	1	1	2	0,4
	Charly (18)	1		1	0,2
	Crézancy-en-Sancerre (18)	1	1	2	0,4
	Farges-en-Septaine (18)	1	1	2	0,4
	Feux (18)	1	1	2	0,4
	Groises (18)		1	1	0,2
	Herry (18)	1		1	0,2

Lieux du mariage (1876 - 1900)					
Départements	Communes	F	H	F + H	%
	Jars (18)	2		2	0,4
	Léré (18)	2		2	0,4
	Levroux (18)	1		1	0,2
	Menetou-Râtel (18)	3	2	5	1,0
	Ménétou-Râtel (18)		1	1	0,2
	Ménétréol-sous-Sancerre (18)	5	4	9	1,9
	Neuilly-en-Sancerre (18)	1		1	0,2
	Noyer (le) (18)	2	1	3	0,6
	Oizon (18)	1		1	0,2
	Saint-Bouize (18)	1	1	2	0,4
	Saint-Satur (18)	90	69	159	33,1
	Sancerre (18)	2	6	8	1,7
	Savigny-en-Sancerre (18)	3	3	6	1,3
	Sens-Beaujeu (18)	2	1	3	0,6
	Subligny (18)	3	3	6	1,3
	Sury-en-Vaux (18)	18	16	34	7,1
	Sury-près-Léré (18)	1	1	2	0,4
	Thou (18)	1		1	0,2
	Veaugues (18)	2	2	4	0,8
	Verdigny (18)	5	5	10	2,1
	Vinon (18)	2		2	0,4
Corrèze (19)	Bort-les-Orgues (19)	1		1	0,2
Côte-d'Or (21)	Saint-Jean-de-Losne (21)	1	1	2	0,4
Eure-et-Loire (28)	Brou (28)		1	1	0,2
Gard (30)	Aigues-Mortes (30)	1	1	2	0,4
Ille-et-Vilaine (35)	Fougères (35)	1		1	0,2
Indre (36)	Bouges-le-Château (36)	1		1	0,2
	Levroux (36)		1	1	0,2
	Saint-Aoustrille (36)	1	1	2	0,4
Loiret (45)	Orléans (45)	1		1	0,2
	Pithiviers (45)		2	2	0,4
	Varennnes-Changy (45)	1	1	2	0,4
	Vrigny (45)	1	1	2	0,4
Marne (51)	Reims (51)	1		1	0,2
Meurthe-et-Moselle (54)	Minorville (54)		1	1	0,2
Morbihan (56)	Hennebont (56)	1	1	2	0,4
Nièvre (58)	Celle-sur-Loire (la) (58)		1	1	0,2
	Cosne-Cours-sur-Loire (58)	3	2	5	1,0
	Entrains-sur-Nohain (58)	1		1	0,2
	Machine (la) (58)		1	1	0,2

Lieux du mariage (1876 - 1900)					
Départements	Communes	F	H	F + H	%
	Pouilly-sur-Loire (58)	2	2	4	0,8
	Saint-Amand-en-Puisaye (58)	2	1	3	0,6
	Saint-Parize-le-Châtel (58)	1		1	0,2
	Tracy-sur-Loire (58)	3	2	5	1,0
Nord (59)	Ferrière-la-Grande (59)		1	1	0,2
	Lille (59)	1	2	3	0,6
	Roubaix (59)		1	1	0,2
	Rousies (59)	1	1	2	0,4
Puy-de-Dôme (63)	Saint-Rémy-de-Chagnat (63)	1	1	2	0,4
Rhône (69)	Genas (69)	1		1	0,2
	Lyon 4e (69)		1	1	0,2
Saône-et-Loire (71)	Cuzy (71)	2	2	4	0,8
Paris (75)	Paris (75)	1	2	3	0,6
	Paris 10e (75)	1	2	3	0,6
	Paris 11e (75)	3	2	5	1,0
	Paris 12e (75)	2	1	3	0,6
	Paris 14e (75)		1	1	0,2
	Paris 15e (75)	1		1	0,2
	Paris 16e (75)	1		1	0,2
	Paris 17e (75)	1	1	2	0,4
	Paris 18e (75)	2	2	4	0,8
	Paris 19e (75)	1	1	2	0,4
	Paris 4e (75)		1	1	0,2
	Paris 5e (75)		1	1	0,2
	Paris 6e (75)	2	1	3	0,6
	Paris 7e (75)	1	1	2	0,4
	Paris 8e (75)	1		1	0,2
Seine-et-Marne (77)	Villiers-sur-Seine (77)	1		1	0,2
Essonne (91)	Lisses (91)	1		1	0,2
	Saclas (91)	1		1	0,2
	Viry-Chatillon (91)		1	1	0,2
Hauts-de-Seine (92)	Levallois-Perret (92)		1	1	0,2
	Neuilly-sur-Seine (92)	1		1	0,2
	Suresnes (92)	1	1	2	0,4
Val-de-Marne (94)	Kremlin-Bicêtre (le) (94)		1	1	0,2
	Total	264	216	480	100,0
92 communes, 26 départements, et des lieux inconnus					

Lieux du mariage des natifs de Saint-Satur (1876 - 1900)					
Départements	Communes	F	H	F + H	%
Inconnu (00)	Inconnu (00)	16	10	26	17,6
Cher (18)	Bannay (18)		1	1	0,7
	Feux (18)		1	1	0,7
	Ménétréol-sous-Sancerre (18)		2	2	1,4
	Noyer (le) (18)		1	1	0,7
	Saint-Satur (18)	54	40	94	63,5
	Sancerre (18)		2	2	1,4
	Savigny-en-Sancerre (18)		1	1	0,7
	Sury-en-Vaux (18)		2	2	1,4
	Verdigny (18)		2	2	1,4
Gard (30)	Aigues-Mortes (30)		1	1	0,7
Indre (36)	Levroux (36)		1	1	0,7
Loiret (45)	Varenes-Changy (45)		1	1	0,7
Nièvre (58)	Cosne-Cours-sur-Loire (58)		1	1	0,7
	Pouilly-sur-Loire (58)		1	1	0,7
	Tracy-sur-Loire (58)		2	2	1,4
Saône-et-Loire (71)	Cuzy (71)		1	1	0,7
Paris (75)	Paris 12e (75)		1	1	0,7
	Paris 14e (75)		1	1	0,7
	Paris 18e (75)	1	2	3	2,0
	Paris 19e (75)	1		1	0,7
	Paris 7e (75)	1		1	0,7
Essonne (91)	Viry-Chatillon (91)		1	1	0,7
	Total	73	75	148	100,0
22 communes, 8 départements, et des lieux inconnus					

Répartition des individus dans les autres recensements

Nom du Groupe (1876 - 1900)	Nb	%
GR	58	12,1
GR-----1926	17	3,5
GR-----1926---1946	1	0,2
GR-----1926--1936	2	0,4
GR-----1926-1931	7	1,5
GR-----1926-1931--1946	1	0,2
GR-----1926-1931-1936	7	1,5
GR-----1926-1931-1936-1946	50	10,4

GR-----1921-1926	21	4,4
GR-----1921-1926--1936-1946	2	0,4
GR-----1921-1926-193	13	2,7
GR-----1921-1926-1931--1946	1	0,2
GR-----1921-1926-1931-1936	15	3,1
GR-----1921-1926-1931-1936-1946	50	10,4
GR----1911--1926	1	0,2
GR----1911--1926--1936	1	0,2
GR----1911--1926--1936-1946	1	0,2
GR----1911--1926-1931-1936-1946	2	0,4
GR----1911-1921-1926	3	0,6
GR----1911-1921-1926--1936-1946	1	0,2
GR----1911-1921-1926-1931	2	0,4
GR----1911-1921-1926-1931--1946	1	0,2
GR----1911-1921-1926-1931-1936	1	0,2
GR----1911-1921-1926-1931-1936-1946	17	3,5
GR---1906---1926	1	0,2
GR---1906---1926-1931	1	0,2
GR---1906--1921-1926-1931	1	0,2
GR---1906--1921-1926-1931-1936	1	0,2
GR---1906--1921-1926-1931-1936-1946	2	0,4
GR---1906-1911--1926	2	0,4
GR---1906-1911-1921-1926	2	0,4
GR---1906-1911-1921-1926--1936-1946	1	0,2
GR---1906-1911-1921-1926-1931	1	0,2
GR---1906-1911-1921-1926-1931--1946	1	0,2
GR---1906-1911-1921-1926-1931-1936	5	1,0
GR---1906-1911-1921-1926-1931-1936-1946	12	2,5
GR--1901---1921-1926-1931-1936-1946	1	0,2
GR--1901--1911-1921-1926-1931-1936-1946	1	0,2
GR--1901-1906---1926---1946	1	0,2
GR--1901-1906---1926-1931-1936	1	0,2
GR--1901-1906---1926-1931-1936-1946	2	0,4
GR--1901-1906--1921-1926	3	0,6
GR--1901-1906--1921-1926---1946	2	0,4
GR--1901-1906--1921-1926-1931-1936	3	0,6
GR--1901-1906--1921-1926-1931-1936-1946	4	0,8
GR--1901-1906-1911--1926	3	0,6
GR--1901-1906-1911--1926-1931-1936-1946	4	0,8
GR--1901-1906-1911-1921-1926	13	2,7
GR--1901-1906-1911-1921-1926---1946	1	0,2
GR--1901-1906-1911-1921-1926--1936-1946	1	0,2

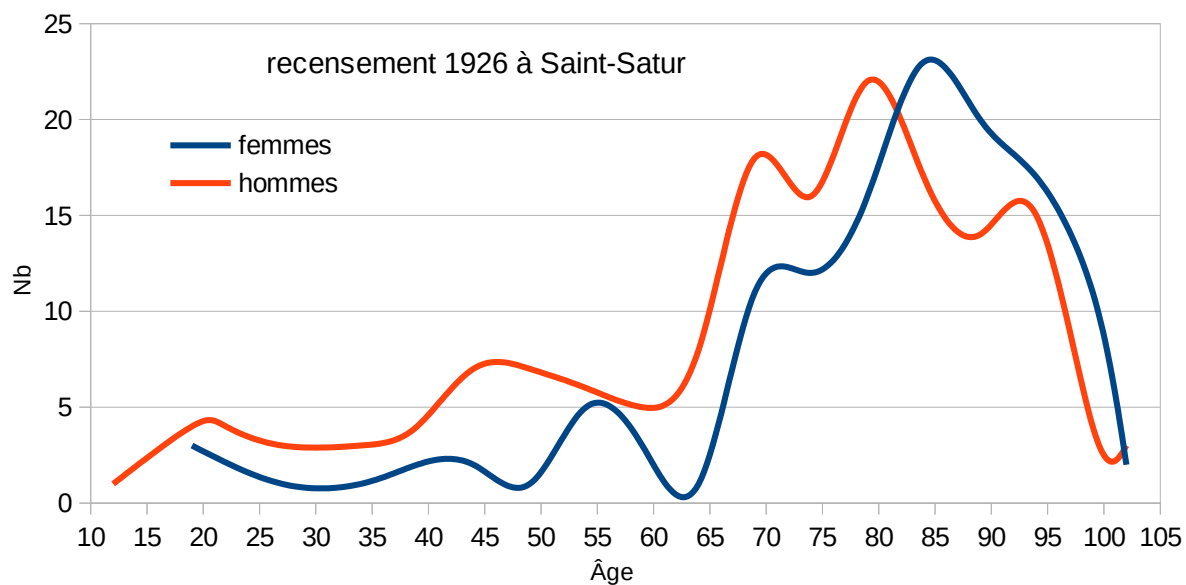
GR--1901-1906-1911-1921-1926-1931	6	1,3
GR--1901-1906-1911-1921-1926-1931-1936	6	1,3
GR--1901-1906-1911-1921-1926-1931-1936-1946	38	7,9
GR-1891-----1926	1	0,2
GR-1891----1921-1926	1	0,2
GR-1891----1921-1926-1931-1936-1946	3	0,6
GR-1891--1906--1921-1926-1931-1936-1946	1	0,2
GR-1891--1906-1911-1921-1926-1931	2	0,4
GR-1891--1906-1911-1921-1926-1931-1936	1	0,2
GR-1891--1906-1911-1921-1926-1931-1936-1946	8	1,7
GR-1891-1901----1926---1946	1	0,2
GR-1891-1901---1921-1926-1931-1936	1	0,2
GR-1891-1901---1921-1926-1931-1936-1946	2	0,4
GR-1891-1901--1911-1921-1926	3	0,6
GR-1891-1901--1911-1921-1926-1931-1936	3	0,6
GR-1891-1901--1911-1921-1926-1931-1936-1946	2	0,4
GR-1891-1901-1906---1926--1936-1946	1	0,2
GR-1891-1901-1906--1921-1926	1	0,2
GR-1891-1901-1906--1921-1926-1931-1936	1	0,2
GR-1891-1901-1906--1921-1926-1931-1936-1946	5	1,0
GR-1891-1901-1906-1911--1926-1931-1936	1	0,2
GR-1891-1901-1906-1911--1926-1931-1936-1946	1	0,2
GR-1891-1901-1906-1911-1921-1926	1	0,2
GR-1891-1901-1906-1911-1921-1926--1936-1946	1	0,2
GR-1891-1901-1906-1911-1921-1926-1931	5	1,0
GR-1891-1901-1906-1911-1921-1926-1931--1946	1	0,2
GR-1891-1901-1906-1911-1921-1926-1931-1936	6	1,3
GR-1891-1901-1906-1911-1921-1926-1931-1936-1946	27	5,6
GR1876--1901-1906-1911-1921-1926-1931-1936-1946	1	0,2
GR1876-1891-1901-1906-1911-1921-1926--1936-1946	1	0,2
GR1876-1891-1901-1906-1911-1921-1926-1931-1936-1946	3	0,6
Total	480	100,0
81 groupes : 3 GR1876*, 25 GR-1891*, 17 GR--1901*, 12 GR---1906*, 10 GR----1911*, 6 GR-----1921*, 7 GR-----1926*, GR		

Statistiques sur les individus nés entre 1901 et 1920

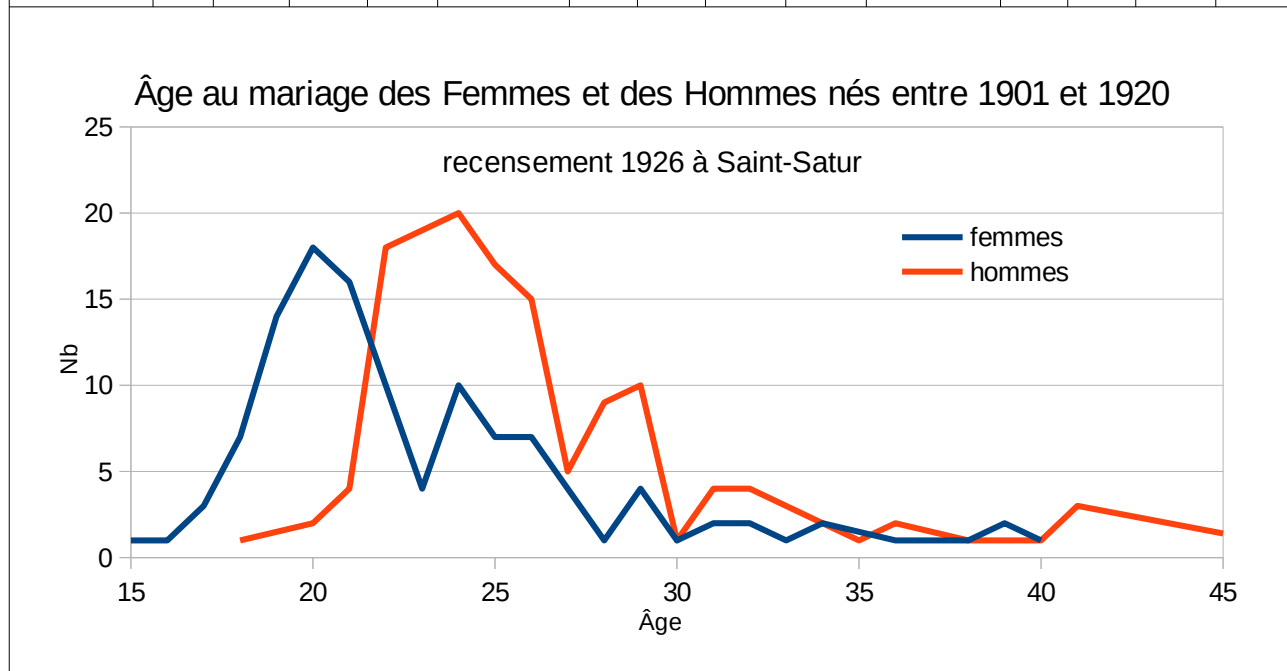
Répartition des Ages au décès, au mariage

Individus nés entre 1901 et 1920														
Âge décès	F	H	F + H	%	Âge décès	F	H	F + H	%	Âge décès	F	H	F + H	%
Sans info	29	43	72	19,8	50	1	1	2	0,5	79	2	4	6	1,6
12		1	1	0,3	51		3	3	0,8	80	4	4	8	2,2
15		1	1	0,3	52	3		3	0,8	81	4	6	10	2,7
16		1	1	0,3	53		1	1	0,3	82	1	3	4	1,1
17		1	1	0,3	54	1	1	2	0,5	83	6	1	7	1,9
18	2	1	3	0,8	55	1	1	2	0,5	84	8	3	11	3,0
19	1		1	0,3	56		2	2	0,5	85	5	6	11	3,0
21		1	1	0,3	58	1		1	0,3	86	3	2	5	1,4
22		3	3	0,8	59	1	2	3	0,8	87	6		6	1,6
25	1		1	0,3	60		1	1	0,3	88	5		5	1,4
26		1	1	0,3	62		3	3	0,8	89	1	6	7	1,9
27		2	2	0,5	63	1		1	0,3	90	3	5	8	2,2
30	1	1	2	0,5	64		4	4	1,1	91	2	1	3	0,8
32		1	1	0,3	65	2	3	5	1,4	92	1	5	6	1,6
34		1	1	0,3	66	2	6	8	2,2	93	6	2	8	2,2
35	1		1	0,3	67		2	2	0,5	94	5	2	7	1,9
37	1	1	2	0,5	68	4	2	6	1,6	95	2	2	4	1,1
39		3	3	0,8	69	3	5	8	2,2	96	3	1	4	1,1
40	1		1	0,3	70	5	1	6	1,6	97	4	1	5	1,4
41		1	1	0,3	71	1	3	4	1,1	98	1		1	0,3
42	1	2	3	0,8	72	2	4	6	1,6	99	1		1	0,3
43		2	2	0,5	73	2	5	7	1,9	100	1		1	0,3
44		2	2	0,5	74	2	3	5	1,4	101		2	2	0,5
45		1	1	0,3	75	1	3	4	1,1	102	1	1	2	0,5
46		2	2	0,5	76	6	5	11	3,0	Total	160	204	364	100,0
48		3	3	0,8	77	4	4	8	2,2					
49	1	1	2	0,5	78	3	6	9	2,5					

Âge au décès des Femmes et des Hommes nés entre 1901 et 1920



Individus nés entre 1901 et 1920															
Âge mariage	F	H	F + H	%	Âge mariage	F	H	F + H	%	Âge mariage	F	H	F + H	%	
Sans info	39	64	103	28,3	24	10	20	30	8,2	34	2	2	4	1,1	
15	1		1	0,3	25	7	17	24	6,6	35		1	1	0,3	
16	1		1	0,3	26	7	15	22	6,0	36	1	2	3	0,8	
17	3		3	0,8	27	4	5	9	2,5	38	1	1	2	0,5	
18	7	1	8	2,2	28	1	9	10	2,7	39	2		2	0,5	
19	14		14	3,8	29	4	10	14	3,8	40	1	1	2	0,5	
20	18	2	20	5,5	30	1	1	2	0,5	41		3	3	0,8	
21	16	4	20	5,5	31	2	4	6	1,6	46		1	1	0,3	
22	10	18	28	7,7	32	2	4	6	1,6	58	1		1	0,3	
23	4	19	23	6,3	33	1		1	0,3	Total	160	204	364	100,0	



1901 - 1920	Âge au décès			Âge au mariage		
	F	H	F + H	F	H	F + H
Âge moyen (ans)	77,1	68,0	72,1	23,5	26,1	24,9
Écart type	17,6	20,9	20,0	6,0	4,7	5,4
Nombre d'information	131	161	292	121	140	261
Nombre d'individus	160	204	364	160	204	364
% d'information	81,9	78,9	80,2	75,6	68,6	71,7

1901 - 1920 Nés à Saint-Satur	Âge au décès			Âge au mariage		
	F	H	F + H	F	H	F + H
Âge moyen (ans)	77,5	69,1	73,1	25,0	25,9	25,5
Écart type	17,7	20,3	19,5	7,0	3,7	5,5
Nombre d'information	73	81	154	62	71	133
Nombre d'individus	76	93	169	76	93	169
% d'information	96,0	87,1	91,1	81,6	76,3	78,7

Répartitions des lieux du décès et du mariage

Lieux du décès (1901 - 1920)					
Départements	Communes	F	H	F + H	%
Inconnu (00)	Inconnu (00)	28	51	79	21,7
Aisne (02)	Château-Thierry (02)		1	1	0,3
Allier (03)	Vichy (03)	1		1	0,3
Cher (18)	Achères (18)	1		1	0,3
	Aubigny-sur-Nère (18)	1		1	0,3
	Bannay (18)	1		1	0,3
	Bourges (18)	15	22	37	10,2
	Bué (18)	1		1	0,3
	Henrichemont (18)		1	1	0,3
	Jars (18)		1	1	0,3
	Saint-Amand-Montrond (18)	1		1	0,3
	Saint-Bouize (18)		2	2	0,5
	Saint-Doulchard (18)	1		1	0,3
	Saint-Satur (18)	21	28	49	13,5
	Sainte-Gemme-en-Sancerrois (18)	1		1	0,3
	Sancerre (18)	17	10	27	7,4
	Sury-en-Vaux (18)	1		1	0,3
	Thauvenay (18)		1	1	0,3
Vierzon (18)	2	1	3	0,8	
Corrèze (19)	Voutezac (19)		1	1	0,3
Côte-d'Armor (22)	Saint-Brieuc (22)		1	1	0,3
	Saint-Cast-le-Guildo (22)	1		1	0,3
Eure (27)	Damville (27)	1		1	0,3
	Martot (27)	1		1	0,3
Finistère (29)	Quimper (29)		1	1	0,3
Haute-Garonne (31)	Auterive (31)		1	1	0,3
	Blagnac (31)	1		1	0,3
Gironde (33)	Bordeaux (33)		1	1	0,3
Indre (36)	Châteauroux (36)		1	1	0,3
Cher (37)	Chambray-lès-Tours (37)	1		1	0,3
	Château-Renault (37)	1		1	0,3
Isère (38)	Saint-Étienne-de-Saint-Geoirs (38)		1	1	0,3
Loir-et-Cher (41)	Blois (41)	1		1	0,3
	Romorantin-Lanthenay (41)	1		1	0,3
	Selles-Saint-Denis (41)		1	1	0,3
Loire-Atlantique (44)	Nantes (44)	1		1	0,3

	Pouliguen (Ie) (44)	1		1	0,3
Loiret (45)	Amilly (45)		1	1	0,3
	Beaugency (45)		2	2	0,5
	Bonny-sur-Loire (45)	1		1	0,3
	Gien (45)	1	2	3	0,8
	Jargeau (45)		1	1	0,3
	Montargis (45)	1		1	0,3
	Orléans (45)	3		3	0,8
	Sully-sur-Loire (45)	1		1	0,3
Maine-et-Loire (49)	Fontevraud-l'Abbaye (49)		1	1	0,3
Morbihan (56)	Ploemeur (56)		1	1	0,3
Nièvre (58)	Charité-sur-Loire (Ia) (58)	1	4	5	1,4
	Cosne-Cours-sur-Loire (58)	15	24	39	10,7
	Dampierre-sous-Bouhy (58)		1	1	0,3
	Neuvy-sur-Loire (58)	1		1	0,3
	Nevers (58)	3	7	10	2,7
	Saint-Léger-des-Vignes (58)	1		1	0,3
	Saint-Saulge (58)	1		1	0,3
Nord (59)	Ferrière-la-Grande (59)		1	1	0,3
Oise (60)	Ageux (Ies) (60)		1	1	0,3
Puy-de-Dôme (63)	Thiers (63)		1	1	0,3
Pyrénées-Atlantiques (64)	Bayonne (64)		1	1	0,3
	Pau (64)		1	1	0,3
Hautes-Pyrénées (65)	Lourdes (65)	1		1	0,3
Rhône (69)	Lyon 6e (69)		1	1	0,3
	Villeurbanne (69)	1		1	0,3
Paris (75)	Paris (75)	1		1	0,3
	Paris 10e (75)		1	1	0,3
	Paris 14e (75)	1	1	2	0,5
	Paris 16e (75)		1	1	0,3
	Paris 18e (75)	1		1	0,3
	Paris 20e (75)	1		1	0,3
Seine-Maritime (76)	Dieppe (76)		1	1	0,3
	Rouen (76)	1		1	0,3
Yvelines (78)	Jouy-en-Josas (78)		1	1	0,3
	Port-Marly (Ie) (78)		1	1	0,3
Somme (80)	Abbeville (80)		1	1	0,3
	Montdidier (80)		1	1	0,3
Tarn-et-Garonne (82)	Montech (82)	1		1	0,3
Var (83)	Lavandou (83)		1	1	0,3
Haute-Vienne (87)	Limoges (87)	1		1	0,3
Yonne (89)	Auxerre (89)		1	1	0,3

(89)	Sens (89)	3		3	0,8
Essonne (91)	Corbeil-Essonnes (91)		1	1	0,3
	Etampes (91)	1		1	0,3
	Longjumeau (91)	1		1	0,3
	Ris-Orangis (91)	1		1	0,3
	Savigny-sur-Orge (91)		1	1	0,3
	Yerres (91)		1	1	0,3
Hauts-de-Seine (92)	Boulogne-Billancourt (92)	1		1	0,3
	Bourg-la-Reine (92)	1		1	0,3
	Châtenay-Malabry (92)	1		1	0,3
	Rueil-Malmaison (92)		1	1	0,3
	Saint-Cloud (92)		1	1	0,3
	Sèvres (92)	1		1	0,3
	Suresnes (92)		1	1	0,3
Seine-Saint-Denis (93)	Montreuil (93)	1	1	2	0,5
	Saint-Denis (93)		2	2	0,5
	Sevran (93)	1		1	0,3
Val-de-Marne (94)	Bry-sur-Marne (94)		1	1	0,3
	Créteil (94)		1	1	0,3
	Fresnes (94)	1		1	0,3
	Ivry-sur-Seine (94)		1	1	0,3
	Kremlin-Bicêtre (le) (94)	1	2	3	0,8
	Maisons-Alfort (94)		1	1	0,3
Val-d'Oise (95)	Cergy-Pontoise (95)		1	1	0,3
	Domont (95)	1		1	0,3
	Eaubonne (95)	2		2	0,5
	Gonesse (95)	1	1	2	0,5
	Montmorency (95)	1		1	0,3
Pays Étrangers (99)	Egensee, Autriche (99)		1	1	0,3
	Tunisie (99)	1		1	0,3
	Total	160	204	364	100,0
105 communes, 37 départements, 2 villes étrangères dans 2 pays, et des lieux inconnus					

Lieux du décès des natifs de Saint-Satur (1901 - 1920)					
Départements	Communes	F	H	F + H	%
Inconnu (00)	Inconnu (00)	5	15	20	11,8
Aisne (02)	Château-Thierry (02)		1	1	0,6
Cher (18)	Achères (18)	1		1	0,6
	Aubigny-sur-Nère (18)	1		1	0,6
	Bourges (18)	9	11	20	11,8
	Bué (18)	1		1	0,6
	Henrichemont (18)		1	1	0,6
	Saint-Amand-Montrond (18)	1		1	0,6
	Saint-Bouize (18)		1	1	0,6
	Saint-Satur (18)	14	17	31	18,3
	Sancerre (18)	6	7	13	7,7
	Vierzon (18)	1		1	0,6
Haute-Garonne (31)	Blagnac (31)	1		1	0,6
Gironde (33)	Bordeaux (33)		1	1	0,6
Indre-et-Loire (37)	Chambray-lès-Tours (37)	1		1	0,6
	Château-Renault (37)	1		1	0,6
Isère (38)	Saint-Étienne-de-Saint-Geoirs (38)		1	1	0,6
Loir-et-Cher (41)	Blois (41)	1		1	0,6
Loire-Atlantique (44)	Pouliguen (le) (44)	1		1	0,6
Loiret (45)	Beaugency (45)		2	2	1,2
	Bonny-sur-Loire (45)	1		1	0,6
	Gien (45)	1	2	3	1,8
	Jargeau (45)		1	1	0,6
	Orléans (45)	2		2	1,2
	Sully-sur-Loire (45)	1		1	0,6
Nièvre (58)	Charité-sur-Loire (la) (58)		1	1	0,6
	Cosne-Cours-sur-Loire (58)	9	10	19	11,2
	Nevers (58)	2	5	7	4,1
	Saint-Saulge (58)	1		1	0,6
Oise (60)	Ageux (les) (60)		1	1	0,6
Pyrénées-Atlantiques (64)	Pau (64)		1	1	0,6
Hautes-Pyrénées (65)	Lourdes (65)	1		1	0,6
Paris (75)	Paris 14e (75)	1	1	2	1,2
	Paris 16e (75)		1	1	0,6
	Paris 20e (75)	1		1	0,6
Seine-Maritime (76)	Dieppe (76)		1	1	0,6
	Rouen (76)	1		1	0,6
Yvelines (78)	Port-Marly (le) (78)		1	1	0,6
Somme (80)	Abbeville (80)		1	1	0,6
Var (83)	Lavandou (83)		1	1	0,6

Lieux du décès des natifs de Saint-Satur (1901 - 1920)					
Départements	Communes	F	H	F + H	%
Haute-Vienne (87)	Limoges (87)	1		1	0,6
Yonne (89)	Auxerre (89)		1	1	0,6
	Sens (89)	3		3	1,8
Essonne (91)	Ris-Orangis (91)	1		1	0,6
Hauts-de-Seine (92)	Rueil-Malmaison (92)		1	1	0,6
	Sèvres (92)	1		1	0,6
	Suresnes (92)		1	1	0,6
Seine-Saint-Denis (93)	Saint-Denis (93)		1	1	0,6
	Sevran (93)	1		1	0,6
Val-de-Marne (94)	Créteil (94)		1	1	0,6
	Ivry-sur-Seine (94)		1	1	0,6
	Kremlin-Bicêtre (le) (94)		1	1	0,6
	Maisons-Alfort (94)		1	1	0,6
Val-d'Oise (95)	Cergy-Pontoise (95)		1	1	0,6
	Eaubonne (95)	2		2	1,2
	Gonesse (95)	1		1	0,6
	Montmorency (95)	1		1	0,6
	Total	76	93	169	100,0
56 communes, 25 départements, et des lieux inconnus					

Lieux du mariage (1901 – 1920)					
Départements	Communes	F	H	F + H	%
Inconnu (00)	Inconnu (00)	41	67	108	29,7
Ardennes (08)	Charleville-Mézières (08)	1		1	0,3
Cher (18)	Aix-d'Angillon (les) (18)		1	1	0,3
	Assigny (18)	2	2	4	1,1
	Aubigny-sur-Nère (18)		1	1	0,3
	Bannay (18)	2	1	3	0,8
	Beffes (18)		1	1	0,3
	Bourges (18)	3	4	7	1,9
	Crézancy-en-Sancerre (18)	1		1	0,3
	Etréchy (18)	1		1	0,3
	Farges-en-Septaine (18)		1	1	0,3
	Feux (18)		1	1	0,3
	Groises (18)	1		1	0,3
	Herry (18)		1	1	0,3
	Jars (18)		1	1	0,3
	Menetou-Râtel (18)		3	3	0,8
	Menetou-Salon (18)	1		1	0,3

Lieux du mariage (1901 – 1920)					
Départements	Communes	F	H	F + H	%
	Ménétréol-sous-Sancerre (18)		6	6	1,6
	Saint-Bouize (18)		3	3	0,8
	Saint-Doulchard (18)	1		1	0,3
	Saint-Satur (18)	56	36	92	25,3
	Sainte-Gemme-en-Sancerrois (18)	1		1	0,3
	Sancerre (18)	4	10	14	3,8
	Savigny-en-Sancerre (18)		1	1	0,3
	Sury-en-Vaux (18)		1	1	0,3
	Thauvenay (18)		3	3	0,8
	Verdigny (18)		3	3	0,8
Corrèze (19)	Voutezac (19)		1	1	0,3
Côte-d'Or (21)	Dijon (21)		1	1	0,3
Doubs (25)	Fournet-Blancheroche (25)	1		1	0,3
Eure-et-Loire (28)	Brou (28)	1		1	0,3
Haute-Garonne (31)	Blajan (31)	1		1	0,3
Indre (36)	Ardentes (36)		1	1	0,3
	Issoudun (36)		1	1	0,3
	Ménétréols-sous-Vatan (36)		1	1	0,3
	Saint-Marcel (36)	1	1	2	0,5
Loir-et-Cher (41)	Souvigny-en-Sologne (41)		1	1	0,3
Loiret (45)	Chalette-sur-Loing (45)	1		1	0,3
	Orléans (45)		1	1	0,3
	Pithiviers (45)	2		2	0,5
	Saint-Firmin-sur-Loire (45)		1	1	0,3
	Sully-sur-Loire (45)	1		1	0,3
Meurthe-et-Moselle (54)	Villerupt (54)	1		1	0,3
Nièvre (58)	Cessy-les-Bois (58)		1	1	0,3
	Challuy (58)		1	1	0,3
	Charité-sur-Loire (la) (58)		1	1	0,3
	Corvol-l'Orgueilleux (58)	1		1	0,3
	Cosne-Cours-sur-Loire (58)	2	5	7	1,9
	Dampierre-sous-Bouhy (58)		1	1	0,3
	Fourchambault (58)	1		1	0,3
	Machine (la) (58)	1		1	0,3
	Nevers (58)	1	1	2	0,5
	Pouilly-sur-Loire (58)		1	1	0,3
	Rouy (58)		1	1	0,3
	Saint-Père (58)		1	1	0,3
Saint-Vérain (58)		1	1	0,3	
Nord (59)	Ferrière-la-Grande (59)	1	1	2	0,5

Lieux du mariage (1901 – 1920)					
Départements	Communes	F	H	F + H	%
Paris (75)	Paris 11e (75)	1		1	0,3
	Paris 12e (75)	1	1	2	0,5
	Paris 14e (75)	3	2	5	1,4
	Paris 15e (75)		1	1	0,3
	Paris 16e (75)		2	2	0,5
	Paris 17e (75)		1	1	0,3
	Paris 18e (75)	1		1	0,3
	Paris 19e (75)	2		2	0,5
	Paris 20e (75)		2	2	0,5
	Paris 3e (75)		1	1	0,3
	Paris 4e (75)	1		1	0,3
	Paris 5e (75)	4	1	5	1,4
	Paris 6e (75)		1	1	0,3
	Paris 7e (75)		1	1	0,3
Seine-Maritime (76)	Dieppe (76)		1	1	0,3
	Saint-Jean-de-la-Neuville (76)		1	1	0,3
Yvelines (78)	Jouy-en-Josas (78)	1		1	0,3
	Sartrouville (78)		1	1	0,3
	Versailles (78)	1		1	0,3
Somme (80)	Pont-Remy (80)		1	1	0,3
Haute-Vienne (87)	Limoges (87)	1		1	0,3
Yonne (89)	Arcy-sur-Cure (89)		1	1	0,3
	Auxerre (89)	1	1	2	0,5
	Bléneau (89)	1		1	0,3
Essonne (91)	Draveil (91)	1		1	0,3
	Longjumeau (91)	1		1	0,3
	Saint-Pierre-du-Perray (91)		1	1	0,3
	Savigny-sur-Orge (91)		1	1	0,3
Hauts-de-Seine (92)	Asnières-sur-Seine (92)	2		2	0,5
	Boulogne-Billancourt (92)	1		1	0,3
	Bourg-la-Reine (92)	1		1	0,3
	Clamart (92)	1		1	0,3
	Issy-les-Moulineaux (92)		1	1	0,3
Seine-Saint-Denis (93)	Neuilly-Plaisance (93)		1	1	0,3
	Saint-Denis (93)		1	1	0,3
Val-de-Marne (94)	Choisy-le-Roi (94)		1	1	0,3
	Ivry-sur-Seine (94)	1	1	2	0,5
	Joinville-le-Pont (94)	1		1	0,3
	Maisons-Alfort (94)		1	1	0,3
	Villejuif (94)		1	1	0,3

Lieux du mariage (1901 – 1920)					
Départements	Communes	F	H	F + H	%
Val-d'Oise (95)	Argenteuil (95)	1	1	2	0,5
	Bezons (95)		1	1	0,3
	Garges-lès-Gonesse (95)		1	1	0,3
Pays Étrangers (99)	Alger, Algérie (99)		1	1	0,3
	Luxembourg (99)	1		1	0,3
	Oran, Algérie (99)		1	1	0,3
	Total	160	204	364	100,0
99 communes, 24 départements, 3 villes étrangères dans 2 pays, et des lieux inconnus					

Lieux du mariage des natifs de Saint-Satur (1901 - 1920)					
Départements	Communes	F	H	F + H	%
Inconnu (00)	Inconnu (00)	15	23	38	22,5
Cher (18)	Assigny (18)		1	1	0,6
	Beffes (18)		1	1	0,6
	Bourges (18)	1	1	2	1,2
	Menetou-Râtel (18)		2	2	1,2
	Menetou-Salon (18)	1		1	0,6
	Ménétréol-sous-Sancerre (18)		4	4	2,4
	Saint-Bouize (18)		1	1	0,6
	Saint-Satur (18)	37	25	62	36,7
	Sancerre (18)		5	5	3,0
	Sury-en-Vaux (18)		1	1	0,6
	Thauvenay (18)		2	2	1,2
Côte-d'Or (21)	Dijon (21)		1	1	0,6
Loiret (45)	Orléans (45)		1	1	0,6
	Saint-Firmin-sur-Loire (45)		1	1	0,6
	Sully-sur-Loire (45)	1		1	0,6
Nièvre (58)	Challuy (58)		1	1	0,6
	Cosne-Cours-sur-Loire (58)	1	3	4	2,4
	Fourchambault (58)	1		1	0,6
	Nevers (58)	1		1	0,6
	Saint-Père (58)		1	1	0,6
	Saint-Vérain (58)		1	1	0,6
Paris (75)	Paris 12e (75)	1	1	2	1,2
	Paris 14e (75)	2	2	4	2,4
	Paris 15e (75)		1	1	0,6
	Paris 16e (75)		2	2	1,2
	Paris 17e (75)		1	1	0,6
	Paris 18e (75)	1		1	0,6

	Paris 19e (75)	2		2	1,2
	Paris 20e (75)		1	1	0,6
	Paris 4e (75)	1		1	0,6
	Paris 5e (75)	2	1	3	1,8
	Paris 7e (75)		1	1	0,6
Seine-Maritime (76)	Saint-Jean-de-la-Neuville (76)		1	1	0,6
Yvelines (78)	Jouy-en-Josas (78)	1		1	0,6
	Sartrouville (78)		1	1	0,6
Haute-Vienne (87)	Limoges (87)	1		1	0,6
Yonne (89)	Arcy-sur-Cure (89)		1	1	0,6
	Auxerre (89)	1	1	2	1,2
	Bléneau (89)	1		1	0,6
Essonne (91)	Longjumeau (91)	1		1	0,6
Hauts-de-Seine (92)	Boulogne-Billancourt (92)	1		1	0,6
	Clamart (92)	1		1	0,6
Val-de-Marne (94)	Ivry-sur-Seine (94)	1	1	2	1,2
	Joinville-le-Pont (94)	1		1	0,6
	Maisons-Alfort (94)		1	1	0,6
Val-d'Oise (95)	Bezons (95)		1	1	0,6
Pays Étrangers (99)	Alger, Algérie (99)		1	1	0,6
	Total	76	93	169	100,0
46 communes, 13 départements, 1 ville étrangère dans 1 pays, et des lieux inconnus					

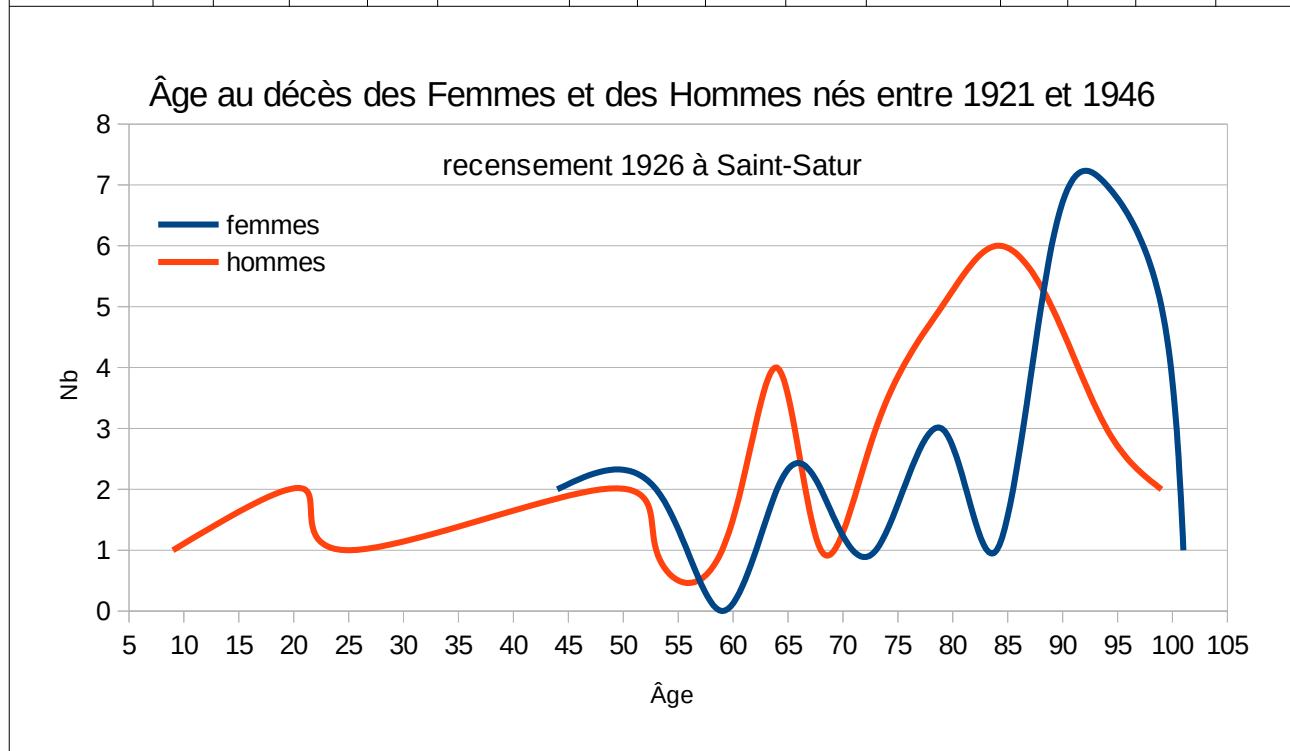
Répartition des individus dans les autres recensements

Nom du Groupe (1901 - 1920)	Nb	%
GR	87	23,9
GR-----1926	9	2,5
GR-----1926---1946	2	0,5
GR-----1926--1936	1	0,3
GR-----1926-1931	16	4,4
GR-----1926-1931-1936	6	1,6
GR-----1926-1931-1936-1946	17	4,7
GR----1921-1926	36	9,9
GR----1921-1926---1946	4	1,1
GR----1921-1926--1936	2	0,5
GR----1921-1926--1936-1946	6	1,6
GR----1921-1926-1931	29	8,0
GR----1921-1926-1931--1946	10	2,7
GR----1921-1926-1931-1936	16	4,4
GR----1921-1926-1931-1936-1946	45	12,4
GR----1911--1926	1	0,3
GR----1911--1926-1931-1936-1946	3	0,8
GR----1911-1921-1926	15	4,1
GR----1911-1921-1926---1946	2	0,5
GR----1911-1921-1926--1936	1	0,3
GR----1911-1921-1926--1936-1946	1	0,3
GR----1911-1921-1926-1931	8	2,2
GR----1911-1921-1926-1931-1936	7	1,9
GR----1911-1921-1926-1931-1936-1946	14	3,8
GR---1906--1921-1926-1931-1936	1	0,3
GR---1906-1911--1926	2	0,5
GR---1906-1911--1926-1931	1	0,3
GR---1906-1911--1926-1931-1936-1946	1	0,3
GR---1906-1911-1921-1926	5	1,4
GR---1906-1911-1921-1926---1946	2	0,5
GR---1906-1911-1921-1926-1931	2	0,5
GR---1906-1911-1921-1926-1931-1936	1	0,3
GR---1906-1911-1921-1926-1931-1936-1946	11	3,0
Total	364	100,0
33 groupes : 9 GR---1906*, 9 GR----1911*, 8 GR-----1921*, 6 GR-----1926*, GR		

Statistiques sur les individus nés entre 1921 et 1946

Répartition des Ages au décès, au mariage

Individus nés entre 1921 et 1946														
Âge décès	F	H	F + H	%	Âge décès	F	H	F + H	%	Âge décès	F	H	F + H	%
Sans info	22	17	39	36,1	64	1		1	0,9	85		2	2	1,9
9		1	1	0,9	66		1	1	0,9	86	1		1	0,9
20		1	1	0,9	68	2		2	1,9	87	1	3	4	3,7
21		1	1	0,9	70		2	2	1,9	88	1		1	0,9
25		1	1	0,9	72	1		1	0,9	89	3		3	2,8
43	1		1	0,9	73		1	1	0,9	91	3	1	4	3,7
44	1		1	0,9	75	2	2	4	3,7	92	2	1	3	2,8
45		1	1	0,9	76	1		1	0,9	93	1	1	2	1,9
48		1	1	0,9	77		1	1	0,9	94	1		1	0,9
51	1		1	0,9	78		1	1	0,9	95		1	1	0,9
52	1		1	0,9	79		1	1	0,9	96	1	1	2	1,9
53		1	1	0,9	80		2	2	1,9	97	3		3	2,8
59		1	1	0,9	81	1		1	0,9	99	1		1	0,9
60	1	1	2	1,9	82		2	2	1,9	101	1		1	0,9
61		2	2	1,9	83		1	1	0,9	Total	54	54	108	100,0
63		1	1	0,9	84		1	1	0,9					



Individus nés entre 1921 et 1946														
Âge mariage	F	H	F + H	%	Âge mariage	F	H	F + H	%	Âge mariage	F	H	F + H	%
Sans info														
19	1	1	2	1,9	25	1		1	0,9	33		1	1	0,9
20	3	3	6	5,6	26	1	2	3	2,8	39	1		1	0,9
21		1	1	0,9	27	4		4	3,7	43		1	1	0,9
22	2		2	1,9	28	1		1	0,9	Total	54	54	108	100,0
23		2	2	1,9	29		1	1	0,9					
Pas assez de points pour faire une belle courbe														

1921 - 1946	Âge au décès			Âge au mariage		
	F	H	F + H	F	H	F + H
Âge moyen (ans)	80,88	69,7	74,9	24,8	25,4	25,1
Écart type	16,73	22,1	20,5	4,8	6,4	5,5
Nombre d'information	32	37	69	16	15	31
Nombre d'individus	54	54	108	54	54	108
% d'information	59,3	68,5	63,9	29,6	27,8	28,7

1921 - 1946 Nés à Saint-Satur	Âge au décès			Âge au mariage		
	F	H	F + H	F	H	F + H
Âge moyen (ans)	82,8	70,1	74,8	26,4	25,5	26,0
Écart type	16,8	21,7	22,2	5,1	7,3	6,2
Nombre d'information	25	28	53	10	10	20
Nombre d'individus	36	36	72	36	36	72
% d'information	69,4	77,8	73,6	27,8	27,8	27,8

Répartitions des lieux du décès et du mariage

Lieux du décès (1921 - 1946)					
Départements	Communes	F	H	F + H	%
Inconnu (00)	Inconnu (00)	21	16	37	34,3
Alpes-Maritime (06)	Grasse (06)	1		1	0,9
Bouches-du-Rhône (13)	Aix-en-Provence (13)		1	1	0,9
	Marseille (13)	1		1	0,9
Charente-Maritime (17)	Saintes (17)	1		1	0,9
Cher (18)	Bourges (18)	4	4	8	7,4
	Saint-Satur (18)	1	7	8	7,4
	Sancerre (18)	4	4	8	7,4
	Sancoins (18)	1		1	0,9
	Vinon (18)		1	1	0,9
Côte-d'Or (21)	Dijon (21)	1		1	0,9
Doubs (25)	Sochaux (25)	1		1	0,9
Eure-et-Loire (28)	Mainvilliers (28)		1	1	0,9

Gironde (33)	Talence (33)		1	1	0,9
Hérault (34)	Montpellier (34)		1	1	0,9
	Sète (34)		1	1	0,9
Indre (36)	Saint-Maur (36)	1		1	0,9
Loiret (45)	Orléans (45)	1	1	2	1,9
Marne (51)	Reims (51)		1	1	0,9
Meuse (55)	Varennnes-en-Argonne (55)		1	1	0,9
Nièvre (58)	Cosne-Cours-sur-Loire (58)	3	1	4	3,7
	Garchy (58)		1	1	0,9
	Neuvy-sur-Loire (58)		1	1	0,9
	Pougues-les-Eaux (58)	1		1	0,9
	Saint-Bonnet (58)		1	1	0,9
	Saint-Germain-des-Bois (58)		1	1	0,9
	Saint-Léger-des-Vignes (58)	1		1	0,9
Pyrénées-Atlantiques (64)	Lescar (64)	1		1	0,9
Pyrénées-Orientales (66)	Canet-en-Roussillon (66)	1		1	0,9
Savoie (74)	Annecy (74)	1		1	0,9
Paris (75)	Paris (75)		1	1	0,9
	Paris 12e (75)		1	1	0,9
	Paris 13e (75)		1	1	0,9
	Paris 14e (75)	1		1	0,9
	Paris 16e (75)		1	1	0,9
Seine-et-Marne (77)	Brou-sur-Chantereine (77)		1	1	0,9
	Fontenay-Trésigny (77)		1	1	0,9
	Melun (77)	1		1	0,9
Yvelines (78)	Mantes-la-Jolie (78)	1		1	0,9
Vendée (85)	Sables-d'Olonne (les) (85)		1	1	0,9
Hauts-de-Seine (92)	Bois-Colombes (92)	2		2	1,9
	Clichy (92)		1	1	0,9
	Suresnes (92)	1		1	0,9
Val-de-Marne (94)	Kremlin-Bicêtre (le) (94)	1		1	0,9
Val-d'Oise (95)	Franconville (95)	1		1	0,9
Pays Étrangers (99)	Jersey, Grande-Bretagne (99)		1	1	0,9
	Total	54	54	108	100,0
44 communes, 24 départements, 1 ville étrangère dans un pays étrangers, et des lieux inconnus					

Lieux du décès des natifs de Saint-Satur (1921 - 1946)					
Départements	Communes	F	H	F + H	%
Inconnu (00)	Inconnu (00)	12	8	20	27,8
Bouches-du-Rhône (13)	Aix-en-Provence (13)		1	1	1,4
	Marseille (13)	1		1	1,4
Charente-Maritime (17)	Saintes (17)	1		1	1,4
Cher (18)	Bourges (18)	3	3	6	8,3
	Saint-Satur (18)	1	7	8	11,1
	Sancerre (18)	4	2	6	8,3
	Sancoins (18)	1		1	1,4
	Vinon (18)		1	1	1,4
Côte-d'Or (21)	Dijon (21)	1		1	1,4
Gironde (33)	Talence (33)		1	1	1,4
Hérault (34)	Montpellier (34)		1	1	1,4
	Sète (34)		1	1	1,4
Loiret (45)	Orléans (45)		1	1	1,4
Meuse (55)	Varennnes-en-Argonne (55)		1	1	1,4
Nièvre (58)	Cosne-Cours-sur-Loire (58)	2	1	3	4,2
	Garchy (58)		1	1	1,4
	Neuvy-sur-Loire (58)		1	1	1,4
Pyrénées-Atlantiques (64)	Lescar (64)	1		1	1,4
Pyrénées-Orientales (66)	Canet-en-Roussillon (66)	1		1	1,4
Haute-Savoie (74)	Annecy (74)	1		1	1,4
Paris (75)	Paris 12e (75)		1	1	1,4
	Paris 13e (75)		1	1	1,4
	Paris 14e (75)	1		1	1,4
	Paris 16e (75)		1	1	1,4
Seine-et-Marne (77)	Fontenay-Trésigny (77)		1	1	1,4
	Melun (77)	1		1	1,4
Vendée (85)	Sables-d'Olonne (les) (85)		1	1	1,4
Hauts-de-Seine (92)	Bois-Colombes (92)	2		2	2,8
	Suresnes (92)	1		1	1,4
Val-de-Marne (94)	Kremlin-Bicêtre (le) (94)	1		1	1,4
Val-d'Oise (95)	Franconville (95)	1		1	1,4
Pays Étrangers (99)	Jersey, Grande-Bretagne (99)		1	1	1,4
	Total	36	36	72	100,0
31 communes, 18 départements, 1 ville étrangère dans un pays étrangers, et des lieux inconnus					

Lieux du mariage (1921 - 1946)					
Départements	Communes	F	H	F + H	%
Inconnu (00)	Inconnu (00)	38	39	77	71,3
Cher (18)	Avord (18)	1		1	0,9
	Farges-en-Septaine (18)	1		1	0,9
	Jars (18)		1	1	0,9
	Léré (18)		1	1	0,9
	Nérondes (18)		1	1	0,9
	Saint-Satur (18)	8	3	11	10,2
	Thauvenay (18)	1		1	0,9
Doubs (25)	Montbéliard (25)	1		1	0,9
Haute-Garonne (31)	Blajan (31)	1		1	0,9
Nièvre (58)	Garchy (58)		1	1	0,9
	Nevers (58)	1		1	0,9
	Tracy-sur-Loire (58)		1	1	0,9
Paris (75)	Paris 11e (75)		1	1	0,9
	Paris 12e (75)		1	1	0,9
	Paris 3e (75)		1	1	0,9
	Paris 4e (75)		1	1	0,9
Essonne (91)	Brunoy (91)		1	1	0,9
Seine-Saint-Denis (93)	Courneuve (la) (93)	1		1	0,9
	Pré-Saint-Gervais (le) (93)		1	1	0,9
Pays Étrangers(99)	Dakar, Sénégal (99)	1		1	0,9
	Londres, Grande-Bretagne (99)		1	1	0,9
	Total	54	54	108	100,0
19 communes, 8 départements, 2 villes étrangères dans 2 pays, et des lieux inconnus					

Lieux du mariage des natifs de Saint-Satur (1921 - 1946)					
Départements	Communes	F	H	F + H	%
Inconnu (00)	Inconnu (00)	26	26	52	72,2
Cher (18)	Avord (18)	1		1	1,4
	Farges-en-Septaine (18)	1		1	1,4
	Nérondes (18)		1	1	1,4
	Saint-Satur (18)	4	2	6	8,3
	Thauvenay (18)	1		1	1,4
Haute-Garonne (31)	Blajan (31)	1		1	1,4
Nièvre (58)	Garchy (58)		1	1	1,4
	Nevers (58)	1		1	1,4
	Tracy-sur-Loire (58)		1	1	1,4
Paris (75)	Paris 11e (75)		1	1	1,4
	Paris 12e (75)		1	1	1,4

	Paris 3e (75)		1	1	1,4
Seine-Saint-Denis (93)	Pré-Saint-Gervais (le) (93)		1	1	1,4
Pays Étrangers (99)	Dakar, Sénégal (99)	1		1	1,4
	Londres, Grande-Bretagne (99)		1	1	1,4
	Total	36	36	72	100,0
13 communes, 6 départements, 2 villes étrangères dans 2 pays, et des lieux inconnus					

Répartition des individus dans les autres recensements

Nom du Groupe (1921 - 1946)	Nb	%
GR	45	41,7
GR-----1926--1936	1	0,9
GR-----1926--1936-1946	2	1,9
GR-----1926-1931	9	8,3
GR-----1926-1931--1946	3	2,8
GR-----1926-1931-1936	14	13,0
GR-----1926-1931-1936-1946	33	30,6
GR-----1921-1926	1	0,9
Total	108	100,0
8 groupes : 1 GR-----1921*, 6 GR-----1926*, GR		

Répartition des individus de 1926 dans les autres recensements

Nom du Groupe	Nb	%	Nb	%		
GR	221	14,2	221	14,2		
GR-----1926	26	1,7	238	15,3		
GR-----1926---1946	3	0,2				
GR-----1926--1936	7	0,5				
GR-----1926--1936-1946	2	0,1				
GR-----1926-1931	42	2,7				
GR-----1926-1931--1946	5	0,3				
GR-----1926-1931-1936	47	3,0				
GR-----1926-1931-1936-1946	106	6,8				
GR-----1921-1926	88	5,7			338	21,8
GR-----1921-1926---1946	4	0,3				
GR-----1921-1926--1936	3	0,2				
GR-----1921-1926--1936-1946	8	0,5				
GR-----1921-1926-1931	62	4,0				
GR-----1921-1926-1931--1946	12	0,8				
GR-----1921-1926-1931-1936	45	2,9				
GR-----1921-1926-1931-1936-1946	116	7,5				
GR----1911--1926	3	0,2	108	7,0		
GR----1911--1926--1936	1	0,1				
GR----1911--1926--1936-1946	1	0,1				
GR----1911--1926-1931-1936-1946	5	0,3				
GR----1911-1921-1926	24	1,5				
GR----1911-1921-1926---1946	2	0,1				
GR----1911-1921-1926--1936	2	0,1				
GR----1911-1921-1926--1936-1946	2	0,1				
GR----1911-1921-1926-1931	14	0,9				
GR----1911-1921-1926-1931--1946	1	0,1				
GR----1911-1921-1926-1931-1936	17	1,1				
GR----1911-1921-1926-1931-1936-1946	36	2,3				
GR---1906---1926	1	0,1			92	5,9
GR---1906---1926-1931	1	0,1				
GR---1906--1921-1926	2	0,1				
GR---1906--1921-1926-1931	1	0,1				
GR---1906--1921-1926-1931-1936	3	0,2				
GR---1906--1921-1926-1931-1936-1946	2	0,1				
GR---1906-1911--1926	4	0,3				
GR---1906-1911--1926-1931	1	0,1				
GR---1906-1911--1926-1931-1936-1946	1	0,1				

Nom du Groupe	Nb	%	Nb	%
GR---1906-1911-1921-1926	12	0,8		
GR---1906-1911-1921-1926---1946	2	0,1		
GR---1906-1911-1921-1926--1936-1946	1	0,1		
GR---1906-1911-1921-1926-1931	8	0,5		
GR---1906-1911-1921-1926-1931--1946	1	0,1		
GR---1906-1911-1921-1926-1931-1936	19	1,2		
GR---1906-1911-1921-1926-1931-1936-1946	33	2,1		
GR--1901---1921-1926	1	0,1	147	9,5
GR--1901---1921-1926-1931-1936-1946	2	0,1		
GR--1901--1911-1921-1926-1931-1936-1946	1	0,1		
GR--1901-1906---1926---1946	1	0,1		
GR--1901-1906---1926-1931-1936	1	0,1		
GR--1901-1906---1926-1931-1936-1946	2	0,1		
GR--1901-1906--1921-1926	3	0,2		
GR--1901-1906--1921-1926---1946	2	0,1		
GR--1901-1906--1921-1926-1931	1	0,1		
GR--1901-1906--1921-1926-1931-1936	3	0,2		
GR--1901-1906--1921-1926-1931-1936-1946	4	0,3		
GR--1901-1906-1911--1926	4	0,3		
GR--1901-1906-1911--1926-1931-1936-1946	4	0,3		
GR--1901-1906-1911-1921-1926	24	1,5		
GR--1901-1906-1911-1921-1926---1946	1	0,1		
GR--1901-1906-1911-1921-1926--1936-1946	1	0,1		
GR--1901-1906-1911-1921-1926-1931	11	0,7		
GR--1901-1906-1911-1921-1926-1931-1936	27	1,7		
GR--1901-1906-1911-1921-1926-1931-1936-1946	54	3,5		
GR-1891-----1926	4	0,3		
GR-1891-----1926-1931	1	0,1		
GR-1891-----1926-1931-1936	4	0,3		
GR-1891----1921-1926	1	0,1		
GR-1891----1921-1926-1931-1936-1946	3	0,2		
GR-1891--1906--1921-1926-1931	1	0,1		
GR-1891--1906--1921-1926-1931-1936-1946	1	0,1		
GR-1891--1906-1911-1921-1926-1931	3	0,2		
GR-1891--1906-1911-1921-1926-1931-1936	1	0,1		
GR-1891--1906-1911-1921-1926-1931-1936-1946	9	0,6		
GR-1891-1901----1926---1946	1	0,1		
GR-1891-1901---1921-1926-1931-1936	1	0,1		
GR-1891-1901---1921-1926-1931-1936-1946	2	0,1		
GR-1891-1901--1911-1921-1926	3	0,2		
GR-1891-1901--1911-1921-1926-1931-1936	3	0,2		

Nom du Groupe	Nb	%	Nb	%
GR-1891-1901--1911-1921-1926-1931-1936-1946	2	0,1		
GR-1891-1901-1906---1926--1936-1946	1	0,1	126	8,1
GR-1891-1901-1906--1921-1926	1	0,1		
GR-1891-1901-1906--1921-1926-1931	2	0,1		
GR-1891-1901-1906--1921-1926-1931-1936	1	0,1		
GR-1891-1901-1906--1921-1926-1931-1936-1946	6	0,4		
GR-1891-1901-1906-1911--1926	1	0,1		
GR-1891-1901-1906-1911--1926-1931-1936	1	0,1		
GR-1891-1901-1906-1911--1926-1931-1936-1946	2	0,1		
GR-1891-1901-1906-1911-1921-1926	18	1,2		
GR-1891-1901-1906-1911-1921-1926--1936-1946	1	0,1		
GR-1891-1901-1906-1911-1921-1926-1931	27	1,7		
GR-1891-1901-1906-1911-1921-1926-1931--1946	1	0,1		
GR-1891-1901-1906-1911-1921-1926-1931-1936-	24	1,5		
GR-1891-1901-1906-1911-1921-1926-1931-1936-1946	40	2,6		
GR1876-----1926	3	0,2		
GR1876-----1926--1936	1	0,1		
GR1876-----1926-1931	1	0,1		
GR1876-----1926-1931-1936	4	0,3		
GR1876-----1926-1931-1936-1946	1	0,1		
GR1876-----1921-1926	1	0,1		
GR1876-----1921-1926-1931-1936	1	0,1		
GR1876----1911-1921-1926	2	0,1		
GR1876----1911-1921-1926-1931-1936	3	0,2		
GR1876---1906-1911-1921-1926-1931-1936-1946	2	0,1		
GR1876--1901---1921-1926-1931-1936-1946	1	0,1	22	1,4
GR1876--1901-1906-1911-1921-1926	5	0,3		
GR1876--1901-1906-1911-1921-1926-1931	4	0,3		
GR1876--1901-1906-1911-1921-1926-1931-1936	7	0,5		
GR1876--1901-1906-1911-1921-1926-1931-1936-1946	5	0,3		
GR1876-1891-----1926	1	0,1	21	1,4
GR1876-1891-----1926-1931	2	0,1		
GR1876-1891-----1926-1931-1936	2	0,1		
GR1876-1891-----1926-1931-1936-1946	3	0,2		
GR1876-1891----1921-1926--1936	1	0,1		
GR1876-1891----1921-1926-1931	1	0,1		
GR1876-1891----1921-1926-1931-1936	4	0,3		
GR1876-1891----1921-1926-1931-1936-1946	1	0,1		
GR1876-1891---1911-1921-1926-1931-1936	1	0,1		
GR1876-1891--1906-1911-1921-1926	2	0,1		
GR1876-1891--1906-1911-1921-1926-1931--1946	1	0,1		

Nom du Groupe	Nb	%	Nb	%		
GR1876-1891--1906-1911-1921-1926-1931-1936	2	0,1				
GR1876-1891-1901----1926	2	0,1	10	0,6		
GR1876-1891-1901----1926-1931-1936	2	0,1				
GR1876-1891-1901---1921-1926-1931-1936	1	0,1				
GR1876-1891-1901-1906--1921-1926	3	0,2				
GR1876-1891-1901-1906--1921-1926-1931	1	0,1				
GR1876-1891-1901-1906--1921-1926-1931-1936-1946	1	0,1				
GR1876-1891-1901-1906-1911--1926-1931	1	0,1	171	11,0		
GR1876-1891-1901-1906-1911-1921-1926	47	3,0				
GR1876-1891-1901-1906-1911-1921-1926--1936	3	0,2				
GR1876-1891-1901-1906-1911-1921-1926--1936-1946	2	0,1				
GR1876-1891-1901-1906-1911-1921-1926-1931	30	1,9				
GR1876-1891-1901-1906-1911-1921-1926-1931--1946	1	0,1				
GR1876-1891-1901-1906-1911-1921-1926-1931-1936	61	3,9				
GR1876-1891-1901-1906-1911-1921-1926-1931-1936-1946	26	1,7				
Total	1553	100,0			1553	100,0
135 groupes : 41 GR1876*, 30 GR-1891*, 19 GR—1901*, 16 GR----1906*, 12 GR-----1911* 8 GR-----1921*, 8 GR-----1926*, GR						

Historique du document

Édition n°1 du 14 octobre 2024

Original

Table des matières

Informations sur le recensement.....	2
RÉCAPITULATIF DU RECENSEMENT NOMINATIF.....	4
A. Tableau récapitulatif de la population inscrite sur la liste nominative et répartition de cette population en population agglomérée et population éparse.....	4
B. Tableau récapitulatif de la population comptées à part en exécution de l'article 2 du décret du 4 décembre 1925.....	5
Informations sur le recensement.....	7
Problème sur le récapitulatif.....	7
Problèmes de saisie.....	7
Doublons.....	8
Lieux de naissance.....	9
Étrangers.....	9
Lieu de naissance inconnu.....	11
Les pensionnaires.....	11
Les nourrissons.....	11
Pupilles de la nation.....	12
Nourrissons.....	12
Liste des personnalités.....	13
Le Maire :.....	13
Le Curé :.....	13
Le Garde-Champêtre :.....	13
Les Instituteurs :.....	13
Le médecin :.....	13
Le pharmacien :.....	14
La sage-femme :.....	14
Les personnes remarquables :.....	14
Un Receveur des contributions indirectes :.....	14
Employeurs :.....	15
Société Métallurgique de Saint-Satur :.....	15
Société Lille Bonnières Colombes Saint-Satur :.....	16
Une manufacture de chaussures : Maison Roussin.....	17
Bornhauser Molinari et Compagnie Poitiers :.....	18
Société du chemin de fer Paris-Orléans (P.O.) :.....	18
Répartition des ménages par lieu et par maison.....	19
Répartition des ménages par lieu et nombre de personnes par maison.....	21
Répartition des familles monoparentales, des couples non mariés.....	22
Répartition des ménages par lieu et type et nombre de générations.....	23
Répartition par type de personnes.....	25
Tableau récapitulatif :.....	29
Représentation par sexe et génération :.....	29
Répartition suivant l'âge.....	30
Écart de date entre les relevés et les informations trouvés.....	31
Répartition des enfants scolarisés :.....	33
Mois de naissance :.....	33
Répartition des âges par tranches de 5 ans :.....	34
Répartition des âges par décade de tous les individus :.....	35
Répartition des âges par décade des individus nés à St-Satur :.....	37

Les moyennes d'âge.....	37
Répartition suivant le lieu de naissance.....	41
Répartition dans le Cher.....	41
Canton de Sancerre (définition avant 2015):.....	44
Répartition dans les autres départements.....	44
Répartitions par professions.....	52
Professions par ordre alphabétique.....	52
Les principaux métiers :.....	55
Professions par domaine.....	56
Les individus sans profession.....	56
Sans profession (âge > 19 ans) : 496 / 1553 (31,9%).....	56
Les professions de 13 à 18 ans.....	57
Âge des hommes et femmes sans profession.....	58
Professions par domaine.....	59
Professions d'administration et des finances (AF) : 2 / 759.....	59
Professions liés aux arts et foires (AR) : 5 / 759.....	59
Professions liées à la banque, aux assurances, à la gestion de biens (BA) : 0 / 759.....	59
Professions liées aux constructions et bâtiments (CB) : 41 / 759.....	60
Professions liées à l'entretien du corps (CF) : 8 / 759.....	60
Domestiques et assimilés (DD) : 61 / 759.....	60
Professions liées à l'enseignement et au culte (EC) : 16 / 759.....	61
Professions liées à l'entreprise et l'industrie (EI) : 50 / 759.....	61
Professions liées à l'entretien des routes (ER) : 6 / 759.....	62
Professions liées aux forces de l'ordre (GG) : 3 / 759.....	62
Marchands et ouvriers liés à l'habillement (HA) : 94 / 759.....	62
Professions liées aux hôtels, cafés, restaurants (HR) : 25 / 759.....	63
Professions liées aux informations (IP) : 12 / 759.....	63
Professions liées à la médecine (ME) : 5 / 759.....	64
Marchands et ouvriers liés aux travaux du fer, du cuir, de la laine, du bois etc sauf habillement (MO) : 30 / 759.....	64
Marchands, ouvriers liés à la vente de nourriture (NO) : 65 / 759.....	65
Rentiers et assimilés (RE) : 67 / 759.....	66
Professions liées au tribunal et notariales (TN) : 1 / 759.....	66
Professions liées au transport (TR) : 51 / 759.....	67
Professions de ventes diverses (VD) : 27 / 759.....	68
Vignerons et assimilés (travaillant la terre) (VV) : 186 / 759.....	69
Récapitulatif des professions par domaine.....	71
Répartition par patronymes des époux.....	72
Répartition par patronymes des épouses.....	81
Répartitions par prénoms.....	83
Statistiques sur les données complémentaires trouvées dans les archives.....	85
Statistiques sur les individus nés entre 1826 et 1850.....	86
Répartition des Ages au décès, au mariage.....	86
Répartitions des lieux du décès et du mariage.....	88
Répartition des individus dans les autres recensements.....	90
Statistiques sur les individus nés entre 1851 et 1875.....	91
Répartition des Ages au décès, au mariage.....	91
Répartitions des lieux du décès et du mariage.....	93

Répartition des individus dans les autres recensements.....	97
Statistiques sur les individus nés entre 1876 et 1900.....	100
Répartition des Ages au décès, au mariage.....	100
Répartitions des lieux du décès et du mariage.....	104
Répartition des individus dans les autres recensements.....	109
Statistiques sur les individus nés entre 1901 et 1920.....	112
Répartition des Ages au décès, au mariage.....	112
Répartitions des lieux du décès et du mariage.....	115
Répartition des individus dans les autres recensements.....	124
Statistiques sur les individus nés entre 1921 et 1946.....	125
Répartition des Ages au décès, au mariage.....	125
Répartitions des lieux du décès et du mariage.....	126
Répartition des individus dans les autres recensements.....	130
Répartition des individus de 1926 dans les autres recensements.....	131
Historique du document.....	135
Édition n°1 du 14 octobre 2024.....	135

Dépôt légal : 4ème trimestre 2024