

Informations et Statistiques sur le Recensement de 1936 de Saint-Satur, Cher

Des nouvelles versions de ce document seront réalisées suivant l'accès des archives en ligne pour compléter les données complémentaires.

Informations sur le recensement

Les deux dernières page du document du Recensement de Saint-Satur de 1936, ci-dessous :

RELEVÉ DES TOTAUX DE CHAQUE PAGE

Numéros des Pages	Nombre					Numéros des Pages	Nombre				
	De maisons	De ménages	D'individus	De Français	D'Étrangers		De maisons	De ménages	D'individus	De Français	D'Étrangers
1	7	12	30	28	2	report	451	556	1500	1435	65
2	7	9	30	30		51	12	13	30	30	
3	5	8	30	30		52	11	14	30	30	
4	11	14	30	30		53	6	10	30	30	
5	9	14	30	27	3	54	8	9	30	24	6
6	7	8	30	30		55	8	9	30	30	
7	8	8	30	30		56	7	8	30	30	
8	4	10	30	28	2	57	6	7	24	24	
9	6	8	30	21	9						
10	8	14	30	28	2	Total	489	626	1704	1633	71
11	8	10	30	30							
12	13	13	30	30							
13	11	13	30	26	4						
14	11	11	30	29	1						
15	7	13	30	26	4						
16	9	10	30	30							
17	11	12	30	28	2						
18	9	11	30	30							
19	8	10	30	29							
20	9	10	30	30							
21	9	11	30	30							
22	10	10	30	30							
23	11	14	30	29	1						
24	10	10	30	30							
25	10	11	30	30							
26	11	13	30	23	7						
27	3	9	30	24	6						
28	6	7	30	29	1						
29	9	14	30	30							
30	10	14	30	23	7						
31	9	13	30	30							
32	10	11	30	30							
33	6	8	30	30							
34	4	8	30	27	3						
35	5	9	30	26	4						
36	11	11	30	30							
37	14	16	30	30							
38	8	10	30	30							
39	6	13	30	30							
40	9	10	30	30							
41	8	10	30	30							
42	11	12	30	30							
43	9	11	30	29	1						
44	7	8	30	30							
45	13	14	30	30							
46	13	13	30	30							
47	6	13	30	30							
48	8	12	30	25	5						
49	8	10	30	29	1						
50	9	13	30	30							
À reporter	451	556	1500	1435	65						

RÉCAPITULATIF DU RECENSEMENT NOMINATIF

A. Tableau récapitulatif de la population inscrite sur la liste nominative et répartition de cette population en population agglomérée et population éparsé.

Quartiers, villages, hameaux sections ou rues	Nombre				
	de mai-sons	de mé-nages	d'individus	De Fran-çais	d'Étran-gers
1) Quartiers, sections ou rues formant l'agglomération du chef-lieu					
Saint-Satur : Bourg	277	357	972	921	51
Total de la population agglomérée au chef-lieu	277	357	972	921	51
2) Section, villages, hameaux, fermes et habitations en dehors de l'agglomération du chef-lieu, formant la population dite éparsé					
La Mivoie	17	26	87	80	7
Crot Boucan	1	1	3	3	
Fontenay	96	115	297	296	1
Saint-Thibault	98	127	345	333	12
Total de la population éparsé	212	269	732	712	20
Report de la population agglomérée au chef-lieu	277	357	972	921	51
Maisons inhabitées	51				
TOTAL GÉNÉRAL de la population inscrite sur la liste nominative	540	626	1704	1633	71

B. Tableau récapitulatif de la population comptées à part en exécution de l'article 2 du décret du 14 décembre 1935 .

Catégories de Population	Nombre		
	d'individus	De Français	d'Étrangers
<ul style="list-style-type: none"> Militaires et marins des armées de terre et de mer logés dans les casernes et quartiers 			
Personnes en traitement : <ul style="list-style-type: none"> Dans les sanatoriums et préventoriiums antituberculeux Dans les asiles nationaux de convalescents et de convalescentes 	4	4	
Détenus dans les : <ul style="list-style-type: none"> Maisons centrales de force et de correction Maisons d'éducation correctionnelle Maisons d'arrêt, de justice et de corrections 			
Individus recueillis dans les : <ul style="list-style-type: none"> Dépôts de mendicité Asiles d'aliénés Hospices 	1	1	
Élèves internes des : <ul style="list-style-type: none"> Lycées, collèges communaux et écoles normales primaires Écoles spéciales Séminaires Maisons d'éducation et écoles avec pensionnat 			
Membres des communautés religieuses, à l'exception de ceux qui sont détachés au service des hospices ou des écoles			
Ouvriers étrangers à la commune attachés aux chantiers temporaires de travaux publics			
TOTAL de la population comptée à part	5	5	

C. Récapitulation Générale de la population de la commune.

Population agglomérée au chef-lieu (1 ^{er} section du cadre A)		972
Population éparses (2 ^e section du cadre A)		732
Total formant la population municipale (Total cadre A)		1704
Population comptée à part conformément à l'article 2 du décret du 30 décembre 1905 (Total du cadre B)		5
Total Général de la population de la commune		1709
Dont	Présents le jour du recensement	1704
	Absent le jour du recensement	5

A Saint-Satur le 1 avril 1936, le Maire :

Nés au cours des années									
Avant 1875 60 ans et plus		1875 à 1894 40 à 59 ans		1895 à 1914 20 à 39 ans		1915 à 1934 1 à 19 ans		1935 ou 1936	
Année	Nombre	Année	Nombre	Année	Nombre	Année	Nombre	Année	Nombre
1875	24	1895	28	1915	20	1934	19	1936	4
1874	27	1894	20	1914	15	1933	23	1935	15
1873	17	1893	18	1913	22	1932	27		
1872	24	1892	11	1912	22	1931	21		
1871	24	1891	18	1911	23	1930	25		
1870	15	1890	22	1910	20	1929	33		
1869	26	1889	24	1909	17	1928	23		
1868	27	1888	26	1908	22	1927	26		
1867	21	1887	15	1907	17	1926	11		
1866	25	1886	17	1906	19	1925	15		
1865	19	1885	17	1905	22	1924	18		
1864	18	1884	28	1904	21	1923	28		
1863	19	1883	21	1903	24	1922	24		
1862	17	1882	17	1902	17	1921	17		
1861	17	1881	31	1901	22	1920	25		
1860	15	1880	27	1900	24	1919	20		
1859	18	1879	34	1899	15	1918	11		
1858	10	1878	27	1898	23	1917	15		
1857	6	1877	27	1897	21	1916	12		
1856	9	1876	33	1896	22				
1855	11								
1854	8								
1853	6								
1852	2								
1851	4								
1850	3								
1849	4								
1848	1								
1847	3								
1845	1								
1844	2								
Total	423		461		408		393		19
% / 1704	24,8		27,1		23,9		23,1		1,1

Tableau réalisé à partir des âges fournis par le recenseur.

Moyenne d'âge : 41,17 ans, écart-type : 23,4

Informations sur le recensement

Le recensement de Saint-Satur en 1936 a été réalisé conforme à la demande, le bourg et les hameaux.

Le recensement contenait le patronyme de l'époux et celui de naissance de l'épouse, le prénom, le titre, qualification, états, professions ou fonctions, l'état civil des habitants. Souvent un prénom est indiqué, le prénom usuel, qui peut être le premier, ou le dernier, ou l'un des prénoms donnés à la naissance.

L'année de naissance de l'individu, sa nationalité sont indiqués, ainsi que le lieu de naissance. Des erreurs de un à deux ans ont été décelées pour les personnes très âgées ainsi que pour leur lieu de naissance.

Problème sur le récapitulatif

Dans le relevé des totaux de chaque page, le total des maisons de la 1ère colonne est de 431 maisons et non 451 maisons. Le total des maisons est par contre bon. Il est de 489 maisons.

Problèmes de saisie

Les Folios sont numérotés à partir du N°1 .

Au Bourg, la rue du commerce a été relevé côté droit, puis côté gauche, cette notion de côté n'a pas été saisie.

Doublons

Lorsque j'ai créé un code individu, c'était pour suivre l'individu à travers les recensements. S'il déménageait, s'il changeait d'emploi, je pouvais le suivre. Puis j'ai voulu vérifier, s'il n'avait pas été compté deux fois par le recenseur et comprendre pourquoi.

Le code individu :

Un code individu a été saisi pour chaque individu. Il est constitué :

- du sexe de la personne, une lettre F : Femme, H : Homme (parfois le sexe ne peut pas être déterminé : Marie a été utilisé pour les femmes et hommes. La profession de domestique est utilisé pour les hommes et femmes.)
- de l'année de naissance, quatre chiffres : 1791, 1870, etc (l'année est calculée à partir de l'âge indiqué, mais cette âge est donné avec plus ou moins de précision. Lorsque l'acte de naissance est trouvé, l'année est sûre. Sauf dans le cas d'une naissance déclaré l'année suivante pour les naissances de la fin d'une année. Je prends la date de naissance et nom la date de l'acte.)
- du mois de naissance, deux chiffres : 03 pour mars, 11 pour novembre (le mois est mis par défaut à 00, Lorsque l'acte de naissance est trouvé, le mois est sûr. Sauf dans le cas d'une naissance déclaré le mois suivant pour les naissances de la fin d'un mois. Je prends la date de naissance et nom la date de l'acte.),
- un séparateur : un point
- du code INSEE de la commune, cinq chiffres : deux chiffres pour le département et trois chiffres pour la commune. Pour les personnes nées à l'étranger, le code INSEE du pays est mis, il commence par 99. Pour les personnes n'ayant pas de lieu de naissance connu, 00000 est mis,
- un séparateur : un point
- de trois lettres représentant le nom et le premier prénom. Pour le nom : la 1^{er} lettre et la 3^{ème} lettre est prise. Pour le prénom : la 1^{er} lettre est prise. Exemples :
 - Picard Marie : PCM
 - Pinard Marguerite : PNM

Problème : Pour différencier deux jumeaux ou deux personnes nés dans la même lieu de naissance et dans le même mois, un chiffre ou une lettre est ajoutée.

Exemple :

- Ducroux Marie Louise (F186409.18039.DCM) : °20/9/1864 Bué (18), x28/5/1884 Bué (18), époux Ducroux François Abel (°13/2/1857 Bué (18)), Père : Ducroux François, Mère : Raffaitin Marie Suzanne
- Ducroux Marie Lucie (F186409.18039.DCMT) : °13/9/1864 Bué (18), x24/7/1894 Bué (18), époux Turpin Jean (°20/3/1843 Menetou-Râtel (18)), Père : Ducroux François Abel, Mère : Ducroux Jeanne
- Roger Marie Germaine Emélie (F189101.18039.RGMG) : °14/1/1891 Bué (18),
- Roger Marie Louise Augustine (F189101.18039.RGML) : °11/1/1891 Bué (18), +18/1/1971 Châteauroux (36)

Dans le recensement de 1891 de Bué (18), deux Moreux Jean Baptiste sont nés à un jour de différence :

- Moreux Jean Baptiste né le 8/11/1879 à Bué, Père : Moreux Jean Baptiste Alexandre et Mère : Ducroux Marie Pauline, Code Individu : H187911.18039.MRJB.
- Moreux Jean Baptiste Lucien né le 9/11/1879 à Bué, Père : Moreux Pierre Emile et Mère : Boin Rosalie, Code Individu : H187911.18039.MRJL

Un doublon trouvé dans le recensement de 1936 :

F186510.18146.JRR : Jarry Rosine, 76 ans, née Ménétréol-sous-Sancerre (18), le 3/10/1865, décédée le 13/8/1947 à Saint-Satur (18), mariée le 20/9/1887 à Ménétréol-sous-Sancerre (18), avec Pouillon Pierre Alexandre né le °19/12/1859 à Tracy-sur-Loire (58), boulanger, décédé le 9/11/1929. Elle est seule au Bourg, rue de la Crèle Folio N°43, maison N°367, ménage N°472, femme N°1289, et aussi au Bourg, au puits Taupin, Folio N°28, maison N°236, ménage N°301, belle-mère N°831, de Maudry Etienne N°828, jardinier, 47 ans, et de sa femme Pouillon Marie Célestine Juliette N°829, 42 ans. Ménagère.

Lieux de naissance

Les lieux de naissance ont été standardisés : Nom de commune au format officiel suivi du code INSEE entre parenthèse. Exemple : Sancerre (18241).

Les lieux de naissance non compréhensibles ou non précis, ou étrangers, ont été mis sous la dénomination Inconnu (00000), et les informations relevées ont été mises dans les observations.

Étrangers

71 individus sont considérés comme étranger :

1936 -	Fo-lio	Mai-son	Mé-na.	Ind.	Nom	Prénom	Date N.	Nationalité
Ponts à St Thibault (Rue des)	49	417	537	1454	LINDNER	Marguerite	1915	Autriche
Grande Rue à St Satur (Rue)	17	134	178	486	VANMASSENHOVE	Edmond	1889	Belgique
Pont de Pierre (Rue du)	23	196	250	684	COURTOIS	Joseph	1874	Belgique
Mivoie (la)	34	285	369	1010	ROVIRA	Raymond Gustave	1896	Espagne
Mivoie (la)	34	285	369	1011	ROVIRA	Lucie	1919	Espagne
Mivoie (la)	34	285	369	1012	ROVIRA	Joseph José	1922	Espagne
Commerce (Rue du)	9	63	88	258	CAROBOLANTE	Albert	1929	Italie
Mivoie (la)	35	288	377	1043	FASSI	Arthur	1926	Italie
Commerce (Rue du)	5	34	50	137	CYRIANI	Batiste	1901	Italie
Commerce (Rue du)	8	58	82	237	CORRAZA	Angélo	1905	Italie
Commerce (Rue du)	9	63	88	254	CAROBOLANTE	Pietro	1893	Italie
Commerce (Rue du)	9	63	88	255	ROSSIT	Maria	1897	Italie
Commerce (Rue du)	9	63	89	259	CAROBOLANTE	Maximiliano	1889	Italie
Commerce (Rue du)	9	63	89	260	DA ROZ	Catherine	1895	Italie
Commerce (Rue du)	9	63	89	261	CAROBOLANTE	Angélo	1923	Italie
Grande Rue à St Satur (Rue)	13	98	134	372	MORO	Luigi	1900	Italie
Grande Rue à St Satur (Rue)	13	98	134	373	DEL BEN	Luigi	1895	Italie
Grande Rue à St Satur (Rue)	13	101	138	384	ARMANI	Alexandre	1921	Italie
Grande Rue à St Satur (Rue)	14	116	153	420	DEPARI	Archange	1877	Italie
Grande Rue à St Satur (Rue)	15	116	153	421	GIOVANELLI	Ambrosina	1899	Italie
Grande Rue à St Satur (Rue)	15	116	153	422	FRANZETTI	Arthémise	1923	Italie
Grande Rue à St Satur (Rue)	15	116	153	423	BRÉGANI	Mario	1905	Italie
Grande Rue à St Satur (Rue)	17	133	177	485	VOLPE	Victor	1907	Italie
Paul Cannier (Rue)	30	252	325	884	DAMANINIS	Roméo	1901	Italie
Paul Cannier (Rue)	30	252	325	885	PESTRIN	Santa Santina	1901	Italie
Paul Cannier (Rue)	30	252	325	886	DAMANINIS	Victor	1927	Italie
Paul Cannier (Rue)	30	252	326	888	TURCHET	Auguste	1901	Italie
Paul Cannier (Rue)	30	252	326	889	BOREAU	Louise	1903	Italie
Mivoie (la)	35	288	377	1040	FASSI	Guisseppe	1895	Italie
Mivoie (la)	35	288	377	1041	MARCONI	Lina	1900	Italie
Mivoie (la)	35	288	377	1042	FASSI	Charles	1924	Italie
Ponts à St Thibault (Rue des)	48	413	532	1435	LIS	Givachino	1902	Italie
Ponts à St Thibault (Rue des)	48	413	532	1436	AMABILE	Jeanne	1906	Italie

1936 -	Fo- lio	Mai son	Mé na.	Ind.	Nom	Prénom	Date N.	Nationalité
Ponts à St Thibault (Rue des)	48	413	532	1437	LIS	Louise	1928	Italie
Ponts à St Thibault (Rue des)	48	413	532	1438	DELL AGNOLA	Valentino	1884	Italie
Ponts à St Thibault (Rue des)	48	413	532	1439	ZAMPOLINI	Luigi	1899	Italie
Paul Cannier (Rue)	30	252	326	890	TURCHET	Yvonne	1928	Italie
Commerce (Rue du)	9	63	89	262	CAROBOLANTE	Bénévoix	1927	Italie
Commerce (Rue du)	9	63	88	256	CAROBOLANTE	Bruno	1925	Italie
Commerce (Rue du)	9	63	88	257	CAROBOLANTE	Pietro	1927	Italie
Paul Cannier (Rue)	30	252	325	887	DAMANINIS	Roger	1927	Italie
Folie (Rue de la)	27	230	289	786	GOLA	Marcelle Madeleine	1930	Pologne
Folie (Rue de la)	27	230	289	789	GOLA	Georges	1935	Pologne
Commerce (Rue du)	8	58	82	238	GADECKI	Ludecki	1905	Pologne
Commerce (Rue du)	10	65	94	277	POVODZIZ	Jean	1895	Pologne
Commerce (Rue du)	10	65	94	278	ADAMCZYK	Catherine	1902	Pologne
Grande Rue à St Satur (Rue)	15	118	155	431	HORODECZNY	Wasil	1895	Pologne
Porte de Sancerre (Rue)	26	223	281	762	NIEDZIWIIECKI	Antoni	1895	Pologne
Folie (Rue de la)	27	230	289	784	GOLA	Casimir	1897	Pologne
Folie (Rue de la)	27	230	289	785	KOWALZCYK	Katarzina	1893	Pologne
Puits Taupin (Rue du)	28	236	301	834	ZIMANSKA	Thérèse	1914	Pologne
Folie (Rue de la)	27	230	289	787	GOLA	Jean Stéphane	1932	Pologne
Folie (Rue de la)	27	230	289	788	GOLA	Casimir René	1933	Pologne
Porte de Sancerre (Rue)	26	223	280	759	COELLIO	Antonio	1898	Portugal
Porte de Sancerre (Rue)	26	223	280	760	GONCALVÈS	Antonio	1904	Portugal
Porte de Sancerre (Rue)	26	223	280	761	MARQUÈS	Mario	1906	Portugal
Crèle à Fontenay (Rue de la)	43	359	463	1261	PÉREIRA	Antonio	1907	Portugal
François Elie Dugenne à St Thibault (Rue)	54	460	594	1595	HAJEK	Monique Marie	1930	Tchécoslovaquie
François Elie Dugenne à St Thibault (Rue)	54	460	594	1596	HAJEK	Blaise Blazey	1932	Tchécoslovaquie
Commerce (Rue du)	1	5	8	19	BOHNO	Grégo	1895	Tchécoslovaquie
Commerce (Rue du)	1	5	8	20	KOZUSNICK	Antoine	1898	Tchécoslovaquie
Commerce (Rue du)	5	34	51	138	BOHAC	André	1906	Tchécoslovaquie
Commerce (Rue du)	5	34	51	139	AUTOLOVA	Anna	1905	Tchécoslovaquie
Grande Rue à St Satur (Rue)	13	96	132	367	URBANOWSKI	Martin	1895	Tchécoslovaquie
Porte de Sancerre (Rue)	26	223	281	763	HOLOVIC	Sidonia	1930	Tchécoslovaquie
Porte de Sancerre (Rue)	26	223	281	765	VASRTOVA	Anastasie	1908	Tchécoslovaquie
François Elie Dugenne à St Thibault (Rue)	54	460	594	1591	HAJEK	François	1899	Tchécoslovaquie
François Elie Dugenne à St Thibault (Rue)	54	460	594	1592	KOMAROVA	Anna	1904	Tchécoslovaquie
François Elie Dugenne à St Thibault (Rue)	54	460	594	1593	HAJEK	Jarmila	1923	Tchécoslovaquie
François Elie Dugenne à St Thibault (Rue)	54	460	594	1594	HAJEK	Franciska	1925	Tchécoslovaquie
Porte de Sancerre (Rue)	26	223	281	764	HOLOVIC	Joseph	1932	Tchécoslovaquie

Lieu de naissance inconnu

Sur les 1704 individus, 8 individus n'ont pas de lieu de naissance, les lieux donnés par le recenseur ne sont pas connus :

1936 -	Folio	Mai	Mén	Ind.	Nom	Prénom	Date N.	Métier
Commerce (Rue du)	6	42	61	164	PIQUENARD	Maxime	1917	Cuisinier
Commerce (Rue du)	7	47	66	185	LÉGER	Marie	1868	
Basse des Moulins (Rue)	21	172	222	615	FITY	Pauline	1854	
Bannay (Route de)	32	275	354	951	DUFÊTRE	Benoit Jean	1900	Cafetier
Grande Rue à Saint Thibault (Rue)	52	448	574	1539	DUTRANNOY	Roger Eugène	1905	Manœuvre
François Elie Dugenne à St Thibault (Rue)	53	457	589	1579	PETIT	Georgette	1928	
François Elie Dugenne à St Thibault (Rue)	53	457	589	1580	PETIT	Pierre	1929	
Quai de la Loire à St Thibault (Route)	55	476	611	1649	DERODIT	Georges	1924	

Les pensionnaires

37 pensionnaires triés suivant la page

1936 -	Folio	Mai.	Mén	Ind.	Noms	Prénoms (profession)	Date N.	Lieu de Naissance
Commerce (Rue du)	2	10	16	45	VACHET	Louis Georges (Retraité)	1871	Verdigny (18274)
Commerce (Rue du)	2	10	16	46	DEPOSIER	Marie	1874	Thônes (74280)
Commerce (Rue du)	5	34	50	137	CYRIANI	Batiste (Cimentière)	1901	Italie (99127)
Commerce (Rue du)	6	42	61	167	DURAND	Norbert (Inspecteur d'assurances)	1912	Saint-Georges-le-Gaultier (72282)
Commerce (Rue du)	8	58	82	238	GADECKI	Ludecki (Manœuvre)	1905	Pologne (99122)
Grande Rue à Saint Saur (Rue)	13	98	134	372	MORO	Luigi (Cimentier)	1900	Italie (99127)
Grande Rue à Saint Saur (Rue)	13	98	134	373	DEL BEN	Luigi (Cimentier)	1895	Italie (99127)
Grande Rue à Saint Saur (Rue)	14	115	152	419	VATTAN	Lucienne Germaine (Employée des postes)	1910	Verdigny (18274)
Grande Rue à Saint Saur (Rue)	15	119	159	437	FOURNIER	Marie	1888	Neuvy-Deux-Clochers (18163)

1936 -	Fo- lio	Mai.	Mén	Ind.	Noms	Prénoms (profession)	Date N.	Lieu de Naissance
Grande Rue à Saint Sa- tur (Rue)	16	124	167	459	GUILLAUMOT	Raymonde	1931	Paris 2e (75002)
Grande Rue à Saint Sa- tur (Rue)	17	133	177	484	HENRY	André (Mécani- cien)	1907	Beauvais (60057)
Grande Rue à Saint Sa- tur (Rue)	17	133	177	485	VOLPE	Victor (Cimen- tier)	1907	Italie (99127)
Chappes (Rue de)	18	147	193	522	GUÉMEAU	Odette Colette Jeanine	1924	Paris 5e (75005)
Basse des Moulins (Rue)	20	166	216	594	DEPONT	Louise Arman- dine	1867	Subigny (18256)
Porte de Sancerre (Rue)	26	223	280	760	GONCALVÈS	Antonio (Débar- deur)	1904	Portugal (99139)
Porte de Sancerre (Rue)	26	223	280	761	MARQUÈS	Mario (Ma- noeuvre)	1906	Portugal (99139)
Porte de Sancerre (Rue)	26	223	281	763	HOLOVIC	Sidonia	1930	Tchécoslovaquie (99115)
Porte de Sancerre (Rue)	26	223	281	764	HOLOVIC	Joseph	1932	Tracy-sur-Loire (58295)
Puits Taupin (Rue du)	27	232	294	802	VALTEAU	Ginette Léon- tine	1931	Saint-Léger-le-Guérétois (23208)
Paul Cannier (Rue)	30	247	317	871	COULPIER	Ambroisine	1875	Châteaufort (78143)
Mivoie (Quartier de la)	34	285	369	1014	LAFEUILLE	René Gabriel	1922	Saint-Satur (18233)
Mivoie (Quartier de la)	34	285	369	1015	RACOT	Raymonde	1930	Saint-Satur (18233)
Mivoie (Quartier de la)	35	289	378	1046	PESNON	Mauricette	1929	Pouilly-sur-Loire (58215)
Mivoie (Quartier de la)	35	289	378	1047	PESNON	Louissette	1931	Saint-Satur (18233)
Crot Boucan (Lieu-dit)	36	295	384	1062	BARDIN	René	1922	Sury-en-Vaux (18258)
Crèle à Fontenay (Rue de la)	41	347	449	1229	CASTRAT	Georges Eugène (Journalier)	1908	Cosne-Cours-sur-Loire (58086)
Moulin à Fontenay (Rue du)	44	372	479	1313	LANDAIS	Marcel (Ma- noeuvre)	1901	Thénioux (18263)
Ponts à Saint Thibault (Rue des)	47	406	521	1410	BUFFET	Marie Louise Henriette (Do- mestique)	1914	Neuilly-en-Dun (18161)
Ponts à Saint Thibault (Rue des)	48	411	528	1425	GERGAUD	Saint Marie Ju- lienne	1849	Héric (44073)
Ponts à Saint Thibault (Rue des)	48	413	532	1438	DELL AGNOLA	Valentino (Ci- mentier)	1884	Italie (99127)
Ponts à Saint Thibault (Rue des)	48	413	532	1439	ZAMPOLINI	Luigi (Cimentier)	1899	Italie (99127)
Ponts à Saint Thibault (Rue des)	49	417	537	1454	LINDNER	Marguerite	1915	Autriche (99110)
Ponts à Saint Thibault (Rue des)	49	421	542	1469	SAMOUYAU	Maria	1878	Vaumoise (60661)
François Elie Dugenne à Saint Thibault (Rue)	53	460	593	1590	KNAPP	Ginette Stépha- nie	1926	Bourges (18033)
Quai de la Loire à Saint Thibault (Route)	55	475	610	1646	BOIDARD	Noémie José- phine	1858	Tracy-le-Mont (60641)

1936 -	Fo-lio	Mai.	Mén	Ind.	Noms	Prénoms (profession)	Date N.	Lieu de Naissance
Quai de la Loire à Saint Thibault (Route)	56	477	612	1653	GAUCHET	Juliette	1884	Ménétréol-sous-Sancerre (18146)
Quai de la Loire à Saint Thibault (Route)	57	489	626	1704	FRÉVILLE	Lucien (Journalier)	1913	Paris 13e (75013)

Les nourrissons

Les pupilles de l'assistance publique ou nourrissons

Pupilles de la nation

1936 -	Folio	Mai.	Mén	Ind.	Nom	Prénom	Date N.	Métier
--------	-------	------	-----	------	-----	--------	---------	--------

Nourrissons

Aucun individu

1936 -	Folio	Mai	Mén	Ind.	Nom	Prénom	Date N.	Lieu de Naissance
--------	-------	-----	-----	------	-----	--------	---------	-------------------

Liste des personnalités

Le Maire :

Le Curé :

Au Bourg, rue des Ecoles, Folio N°12, dans la maison N°81, le ménage N°116 est composé d'un curé Gimonet Hippolyte, N°332, né à Henrichemont (18), le 22/8/1878, curé, à Bourges en 1940 et une sœur Gimonet Thérèse.

Le Garde-Champêtre :

Au Bourg, Grande rue à Saint-Satur, Folio N°12, dans la maison N°92, le ménage N°127 est composé d'un garde champêtre, N°356, Jeambrun Paul Antoine, né à Pont-de-Roide (25), le 31/1/1876, préposé des douanes en 1902, décédé en 1963, marié le 12/7/1902 à Mandeure (25), épouse Tallon Eugénie Céline N°357, née le 19/8/1872 à Jars (18), décédée en 1954, mariée en 1ère noce le 19/1/1892 à Jars (18), avec Habert Jean Baptiste né le 29/4/1864 à Saint-Satur (18), préposé des douanes, et décédé le 12/10/1900 à Montbéliard (25).

Les Instituteurs :

Au Bourg, rue du Commerce, Folio N°5, dans la maison N°38, le ménage N°56 est composé d'un couple d'instituteur, Javal Gustave N°146, né à Vierzon (18), le 10/4/1915, décédé le 15/7/1988 à Gracay (18), marié avec Ginibre Madeleine Lucie Suzanne N°147, institutrice, née le 1/1/1912 à Capdenac-Gare (12), décédée en 1961 à Gracay (18).

Au Bourg, rue du Chemin de fer, Folio N°29, dans la maison N°239, le ménage N°308 est composé d'un instituteur, Laloué André Victor Clément N°850, né à Thauvenay (18), le 9/5/1910, décédé le 22/3/1985 à Saint-Denis-de-Palin (18), marié avec Dantard Huguette N°851, née le 13/10/1915 à Bourges (18), décédée le 31/1/2010 à Provins (77).

A Fontenay, rue du Roc, Folio N°39, maison N°380, ménage N°448, une institutrice, Bertheau Renée Marie Eugénie, 49 ans, N°1294, institutrice, née à Veaugues (18), née le 14/2/1887, célibataire, et décédée le 13/5/1986 à Valence (26), vie avec sa mère et un neveu.

Le médecin :

Au Bourg, rue du Commerce, Folio N°10, maison N°70, ménage N°102, un docteur en médecine est présent, N°293, Potier Georges, 32 ans, né à Vailly-sur-Sauldre (18), le 24/1/1904, décédé le 22/2/1988 à Antibes (06), marié le 4/12/1933 à Roanne (42), avec Calvayrac Aimée Antoinette née le 24/11/1910 à Nice (06), décédée à Antibes (06).

Le pharmacien :

Au Bourg, rue du Commerce, Folio N°9, dans la maison N°61, ménage N°86, un commis de pharmacie N°242 est présent Fleuriet Pierre Elie Auguste né en 1915 à Thauvenay (18) mais pas de pharmacien.

A Fontenay, rue de Fontenay, Folio N°37, dans la maison N°304, ménage N°393, un préparateur en pharmacie travaillant pour Mlle Boullermier Renée présente dans le recensement de 1931, Forgereau Auguste N°1083, né à Bourges (18), le 4/1/1877, décédé le 13/3/1982 à Saint-Satur (18), marié le 6/2/1905 à Neuvy-Pailloux (36), avec Rabot Céline Louise née le 21/3/1879 à Saint-Aoustrille (36), décédée le 28/2/1965 à Decize (58).

La sage-femme :

Au Bourg, rue du Commerce, Folio N°1, dans la maison N°7, le ménage N°12 est composé d'une sage-femme :
Godon Marie Louise, N°30, 66 ans, née à la Chapelotte (18), le 24/6/1870, Père: Godon Prudent Claude N°39, Mère: Si-
guret Joséphine Adélaïde.

Les personnes remarquables :

Un Receveur ruraliste :

Au Bourg, rue du Pont de Pierre, Folio N°22, maison N°186 le ménage N°238 est composé de Thiault Louis
Etienne, N°656, receveur des contributions indirectes, 82 ans, né à Thou le 24/7/1854, couvreur, receveur bu-
raliste, rentier, marié le 29/1/1879 à Argent-sur-Sauldre (18), avec Lelievre Marie Augustine Alexandrine née
le 3/1/1859 à Thou (18), et décédée le 6/10/1927 à Saint-Satur (18)).

Des employés de poste, deux facteurs :

Au Bourg, rue du Commerce, Folio N°8, dans la maison N°55, le ménage N°76, l'individu N°215, receveuse des
Postes, Archenault Marguerite Julia Eugénie, née à Sancerre, le 12/11/1885.

Au Bourg, Grande rue, Folio N°12, dans la maison N°93, le ménage N°128, l'individu N°358, facteur des postes,
Guinand Louis Léon, né à Sury-en-Vaux (18), le 26/8/1884, marié le 2/7/1910 à Sury-en-Vaux (18), avec Léger Eugénie
Aline N°359, née le 18/10/1889 à Sury-en-Vaux (18), décédée le 21/8/1966 à Léré (18).

Au Bourg, Grande Rue à Saint-Satur, Folio N°14, dans la maison N°152, le ménage N°419, l'individu N°419, em-
ployée des postes, Vattan Lucienne Germaine, née à Verdigny (18), le 16/8/1910, décédée le 17/6/1999 à Sancerre (18),
Père: Vattan François Henri, Mère: Thomas Françoise Valérie

A Saint-Thibault, rue des Ponts, Folio N°46, dans la maison N°398, le ménage N°506, l'individu N°1375, employée
des postes, Lafond Paulette Marguerite Micheline, née à Saint-Satur (18), le 4/11/1909, décédée le 29/9/2003 Eaubonne
(95), inhumée Cimetière de Saint-Satur (18), marié avec Lebon Aloner Max né le 20/3/1906 Zichron Jacob, Israël (99), et
décédé le 17/3/1990 à Saint-Satur (18)),

Garde de navigation :

A Saint-Thibault, quai de la Loire, Folio N°57, maison N°488, ménage N°625, un garde du canal, N°1697, Porthault
Paul Louis Henri, né à Chilleurs-aux-Bois (45095), le 27/3/1885, décédé le 27/5/1955 à Tracy-sur-Loire (58), marié le
21/5/1912 à Vrigny (45), avec Picard Marthe Aline N°1551, née le 10/7/1893 à Vrigny (45), décédée le 22/4/1976 à
Cosne-Cours-sur-Loire (58).

Percepteur des contributions directes :

A Fontenay, rue de Fontenay, Folio N°38, maison N°317 le ménage N°409 est composé du percepteur, N°1114, Laf-
forgue Armand Eloi, né à Sainte-Mère (32), le 25/7/1898, décédé le 21/8/1976 à Saint-Sulpice (81), marié le 22/7/1923 à
Oger (51), avec Georges Suzanne Estelle née le 13/3/1904 à Chaumuzy (51).

Employeurs :

Plusieurs entreprises, manufactures sont présentes à Saint-Satur en 1936.

Établissement Dubarry de Saint-Satur :

Nom	Prénoms	Profession	Année	Lieu de naissance	Nationalité
BAUDRY	Achille Auguste	Conducteur d'automobile	1891	Ménétréol-sous-Sancerre (18146)	France
MARCILLY	Marcel Roger	Mouleur	1913	Saint-Satur (18233)	France
BOCQUILLON	Georges Louis	Mouleur	1906	Reims (51454)	France
LESIMPLE	Joseph	Manoeuvre	1881	Sancerre (18241)	France
TROUVÉ	René	Manoeuvre	1903	Paris 4e (75004)	France
LANGERON	Charles	Mouleur	1902	Denain (59172)	France
RICHARD	Gaston Désiré	Manoeuvre	1900	Celle-sur-Loire (la) (58044)	France
PÊTRE	Pierre Léon	Mouleur	1901	Renwez (08361)	France
DELAPORTE	Henri Marius	Manoeuvre	1915	Saint-Satur (18233)	France
DELÉRY	Pierre Albert	Mouleur	1894	Fourchambault (58117)	France
AGOGUÉ	René Paul	Ouvrier d'usine	1914	Saint-Satur (18233)	France
BOCQUILLON	André	Manoeuvre	1913	Reims (51454)	France
PANNETRAT	Olivier Alexandre	Manoeuvre	1903	Colméry (58081)	France
JOULIN	Marcel Louis	Ebarbeur	1907	Saint-Satur (18233)	France
GASTÉ	Charles Ernest	Journalier	1891	Paris 14e (75014)	France
PINAULT	Louis Auguste	Mouleur	1901	Saint-Satur (18233)	France
VIANÈS	André Germain	Magasinier	1896	Levallois-Perret (92044)	France
DAUTELOUP	Charles	Manoeuvre	1890	Sémelay (58276)	France
DAUTELOUP	Marcel	Apprenti	1919	Saint-Satur (18233)	France
CARRIÉ	Ernest	Directeur	1880	Fumel (47106)	France
CARRIÉ	Yvonne	Employée de bureau	1913	U.R.S.S (99123)	France
BERNARD	Clément Adrien	Charretier	1903	Jussy-Champagne (18119)	France
LEGRAS	Emile	Ajusteur	1876	Saint-Bouize (18200)	France
HENRY	Paul	Mouleur	1891	Fourchambault (58117)	France
GARCEAU	Camille Louis	Mouleur	1883	Fourchambault (58117)	France
COQUILLAT	Louis Fernand	Manoeuvre	1895	Cosne-Cours-sur-Loire (58086)	France
CARRIÉ	Georges	Mouleur	1911	U.R.S.S (99123)	France
BAYLE	Yvan	Mouleur	1899	Fumel (47106)	France
SERRE	Robert	Mouleur	1910	Fumel (47106)	France
CHERRIER	Joachim	Mouleur	1900	Verdigny (18274)	France
FLEURIET	Roger Marcel Edmond	Modeleur	1920	Sury-en-Vaux (18258)	France
ROVIRA	Raymond Gustave	Mouleur	1896	Espagne (99134)	Espagne
COMTE	Emile	Modeleur	1894	Garchizy (58121)	France

Nom	Prénoms	Profession	Année	Lieu de naissance	Nationalité
HOUDINET	Georges	Mouleur	1887	Vrigne-aux-Bois (08491)	France
COMTE	Jean	Manoeuvre	1868	Garchizy (58121)	France
GANACHEAU	Louis	Mouleur	1895	Roche-sur-Yon (la) (85191)	France
DIOT	Francis Léon	Mouleur	1903	Fourchambault (58117)	France
BEAUDAUX	Arsène	Mouleur	1890	Robert-Espagne (55435)	France
PICOCHÉ	Paul	Mouleur	1900	Châtillon-sur-Seine (21154)	France
ELIE	Raymond Gilbert	Mouleur	1918	Villaines-en-Duesmois (21685)	France
FASSI	Guiseppe	Mouleur	1895	Italie (99127)	Italie
LESAGE	Maurice	Manoeuvre	1899	Cosne-Cours-sur-Loire (58086)	France
CREVAT	Julien Aimé Constant	Ajusteur	1894	Fournet-Blancheroche (25255)	France
MOLET	Maurice	Apprenti	1921	Bourges (18033)	France
LÉGER	Victor Camille	Manoeuvre	1883	Jars (18117)	France
MOREUX	Hervé Pierre Edouard	Pontonnier	1911	Ménétréol-sous-Sancerre (18146)	France
GRESSIN	Jean Joseph Antoine	Manoeuvre	1898	Saint-Bouize (18200)	France
CANTIN	Pierre Etienne Alcide	Manoeuvre	1900	Jougne (25318)	France
NARDON	Georgette	Noyauteuse	1904	Paris 8e (75008)	France
LEBIGRE	Louis René	Serrurier	1900	Saint-Ouen (93070)	France
SERRÉ	Pierre	Mouleur	1904	Fumel (47106)	France
LEDROIT	Sosthème Maxime	Contremaître	1881	Arquian (58012)	France
MANCHET	René	Apprenti	1918	Saint-Satur (18233)	France
MELLET	Raymond Robert	Mouleur	1919	Saint-Satur (18233)	France
WELDIN	Valentin	Employé de bureau	1886	Is-sur-Tille (21317)	France

Société Lille Bonnières à Saint-Satur :

Nom	Prénoms	Profession	Année	Lieu de naissance	Nationalité
BARRET	Marcel	Conducteur d'automobile	1891	Paris 4e (75004)	France
JOUANET	Frédéric Auguste	Manoeuvre	1877	Noyer (le) (18168)	France
MARCILLY	Casimir Henri	Journalier	1880	Sury-près-Léré (18257)	France
MITTEAU	Albert	Conducteur d'automobile	1896	Villegenon (18284)	France
POUILLOT	Justin Camille	Manoeuvre	1891	Saint-Satur (18233)	France
BAILLY	Marcel	Comptable	1908	Saint-Satur (18233)	France
BLIN	Pierre Paul Eu- gène	Contremaître	1881	Bannay (18020)	France
LACOINTA	François Satur- nin Marie Jules	Chef de dépôt	1898	Tarascon (13108)	France
DELESPIERRE	Achille Désiré	Soudeur	1896	Mouvaux (59421)	France

Aciéries de Longwy

Nom	Prénoms	Profession	Année	Lieu de naissance	Nationalité
CHABIN	Félix Victor	Manoeuvre	1871	Herry (18110)	France
CORDE	Jean Edme Aristide	Tourneur	1901	Cosne-Cours-sur-Loire (58086)	France
GRESSIN	André Amédée Honoré	Électricien	1906	Thauvenay (18262)	France
GALLIOT	Félix Octave	Auxiliaire	1887	Assigny (18014)	France
POINTARD	Marie Louis Joseph	Manoeuvre	1883	Boulleret (18032)	France
LESAGE	Pierre Abel Amédée	Journalier	1875	Menetou-Râtel (18144)	France
DOUCET	Gustave Emile	Ouvrier d'usine	1890	Sury-en-Vaux (18258)	France
RAFFESTIN	Louis Gaston Robert	Manoeuvre	1910	Assigny (18014)	France
HOUARD	Louis Félix	Mécanicien	1876	Bannay (18020)	France
PRÉVOST	Clotaire Ed- mond	Manoeuvre	1895	Anhiers (59007)	France
GAUCHER	Raymond Henri	Manoeuvre	1908	Saint-Satur (18233)	France
LANDRY	René	Manoeuvre	1908	Couy (18077)	France
DE CHARETTE DE LA CONTRIE	Alain Marie Joseph Joa- chim	Chef d'Atelier	1912	Couffé (44048)	France
LE MONIÈS DE SAGAZAN	Yves	Directeur d'usine	1881	Paimpol (22162)	France
LALASSÈRE	Gaston	Comptable	1874	Bouscat (le) (33069)	France
LALASSÈRE	Hélène	Secrétaire	1902	Caudrot (33111)	France
GAUTHIER	Lucien Joseph	Électricien	1903	Paris 8e (75008)	France
NINGNIAT	Georges Mar- cel	Contrôleur	1914	Nevers (58194)	France
LÉGER	Georges Ca- mille	Manoeuvre	1917	Sens-Beaujeu (18249)	France
NARCY	André	Auxiliaire	1913	Saint-Satur (18233)	France
LANDAIS	Marcel	Manoeuvre	1901	Thénioux (18263)	France
PINAULT	Pierre	Manoeuvre	1911	Garigny (18099)	France
SAUJOT	Maurice Alexandre	Manoeuvre menuisier	1911	Nevers (58194)	France
BORDIER	Lucien Aristide	Manoeuvre	1912	Saint-Satur (18233)	France
MEYRIEUX	Jean Marius	Journalier	1877	Chasse-sur-Rhône (38087)	France
DUTRANNOY	Roger Eugène	Manoeuvre	1905	Inconnu (00000)	France
PORTHAULT	Lucien André Gilbert	Ouvrier d'usine	1917	Puiseaux (45258)	France

Société du chemin de fer Paris-Orléans (P.O.) :

Nom	Prénoms	Profession	Année	Lieu de naissance	Nationalité
DUTEILLE	Henri	Employé de chemin de fer	1899	Vasselay (18271)	France
THÉVENIN	Louis Philippe Joseph	Chef de gare	1887	Germigny-l'Exempt (18101)	France
BOURSAULT	Edmond	Employé	1899	Lavaveix-les-Mines (23105)	France
PENILLON	Camille Alphonse Hubert	Cantonnier	1902	Ingrandes (86111)	France
PENILLON	Marthe Made- leine	Garde barrière	1906	Vaux-sur-Vienne (86279)	France

Répartition des ménages par lieu et par maison

1936 -	Nb de folio	Maisons			Nb total de Mén.	Nombre de ménages par maison						
		Nb Tot.	Nb vac.	Nb occup.		1 mé	2 mé	3 mé	4 mé	5 mé	(*) mé	% / total Mén.
Le Bourg		277		277	357	223	39	10	2	1	7+6	57,0
ST06 : Commerce (Rue du)	11	73		73	106	50	16	5	1	1		16,9
ST25 : Pré de Chappes (Rue du)	1	5		5	7	3	2					1,1
ST09 : Écoles (Rue des)	2	6		6	6	6						1,0
ST24 : Porte du Clos (Rue)	1	2		2	2	2						0,3
ST14 : Grande Rue à Saint-Satur	6	49		49	58	43	4	1	1			9,3
ST04 : Chappes (Rue de)	3	20		20	23	17	3					3,7
ST02 : Basse des Moulins (Rue)	3	17		17	22	13	3	1				3,5
ST16 : Hôpital (Rue de l')	2	12		12	12	12						1,9
ST21 : Pont de Pierre (Rue du)	2	12		12	14	10	2					2,2
ST23 : Porte de Sancerre (Rue)	4	27		27	31	24	2	1				5,0
ST10 : Folie (Rue de la)	2	7		7	8	6	1					1,3
ST26 : Puits Taupin (Rue du)	3	8		8	14	7					7	2,2
ST05 : Chemin de Fer (Rue du)	1	8		8	13	7					6	2,1
ST19 : Paul Cannier (Rue)	4	21		21	29	15	4	2				4,6
ST01 : Route de Bannay	2	10		10	12	8	2					1,9
ST17 : Mivoie (Quartier de la)	4	17		17	26	10	6	0	1			4,2
ST08 : Crot Boucan (Lieu-dit le)	1	1		1	1	1						0,2
Fontenay (Village de)		96		96	115	81	12	2	1	0		18,4
ST11 : Fontenay (Route de)	3	22		22	25	20	1	1				4,0
ST13 : Grande Fontaine (Rue)	4	27		27	37	20	5	1	1			5,9
ST07 : Crèle (Rue de la)	3	23		23	26	20	3					4,2
ST28 : Roc (Rue du)	2	4		4	5	3	1					0,8
ST18 : Moulin (Rue du)	2	5		5	7	3	2					1,1
ST03 : Blanchisseuses (Rue des)	1	8		8	8	8						1,3
ST20 : Petit Méniiau (Rue du)	2	7		7	7	7						1,1
Saint-Thibault (Village de)		98		98	127	79	14	4	0	0	8	20,3
ST22 : Ponts (Rue des)	5	37		37	53	29	5	2			8	8,5
ST15 : Grande Rue à Saint Thibault	3	22		22	24	20	2					3,8
ST29 : Serveau Quillier (Rue)	1	4		4	6	2	2					1,0
ST30 : Simon Claude Durand (Rue)	2	2		2	5	0	1	1				0,8
ST12 : François Elie Dugenne (Rue)	2	4		4	7	2	1	1				1,1
ST27 : Quai de la Loire	4	29		29	32	26	3					5,1
Total		489		489	626	394	71	16	4	1	(1)	100,0
Pourcentage %					100,0	62,9	22,7	7,7	2,6	0,8	3,4	

(1) 1 maison de 6 ménages, 1 maison de 7 ménages, 1 maison de 8 ménages

Ce document est la propriété de Raffaitin Gérard, 20 bis rue des Velettes, 92150 Suresnes.
Il peut être utilisé, reproduit ou communiqué sans son autorisation.

Le nombre de maisons vacantes est la différence entre le nombre de maisons et celles occupées.

À Saint-Satur, 51 maisons sont dite vacantes dans ce recensement mais elles ne sont pas situées.

Saint-Satur est composé du bourg et de 4 villages ou lieux-dits.

Moyenne du nombre de ménages par maison : $626 \text{ ménages} / 489 \text{ maisons} = 1,28$

Moyenne du nombre de personnes par ménage : $1704 \text{ individus} / 626 \text{ ménages} = 2,72$

PEN : 37 Pensionnaires, 63 Employé(e)s, 0 Nourrissons : 110 individus

Moyenne du nombre de personnes par ménage sans PEN : $(1704 - 110) / 626 = 2,54$

Répartition des ménages par lieu et nombre de personnes par maison

1936 -	Nb de personnes par ménage											Total ind
	1	2	3	4	5	6	7	8	9	10	plus	
Le Bourg	78	111	77	49	23	9	5	4	1			972
ST06 : Commerce (Rue du)	23	29	22	16	10	2	2	2				303
ST25 : Pré de Chappes (Rue du)	0	1	3	3								23
ST09 : Écoles (Rue des)	0	5	1									13
ST24 : Porte du Clos (Rue)	0	2										4
ST14 : Grande Rue à Saint-Satur	16	16	14	6	3	2	1					148
ST04 : Chappes (Rue de)	8	5	4	2	1	1	1	1				64
ST02 : Basse des Moulins (Rue)	3	8	4	3	4							63
ST16 : Hôpital (Rue de l')	3	2	3	3	0	1						34
ST21 : Pont de Pierre (Rue du)	3	5	4	2								33
ST23 : Porte de Sancerre (Rue)	9	7	8	5	1	0	0	1				80
ST10 : Folie (Rue de la)	1	2	3	1	0	1						24
ST26 : Puits Taupin (Rue du)	1	3	2	4	2	1	1					52
ST05 : Chemin de Fer (Rue du)	1	10	1	1								28
ST19 : Paul Cannier (Rue)	8	12	5	2	2							65
ST01 : Route de Bannay	2	4	3	1	0	1	0	0	1			38
ST17 : Mivoie (Quartier de la)	0	12	3	5	3	2	1					87
ST08 : Crot Boucan (Lieu-dit le)	0	0	1									3
Fontenay (Village de)	22	50	20	9	8	4	1	1				297
ST11 : Fontenay (Route de)	7	11	3	2	2							56
ST13 : Grande Fontaine (Rue)	6	17	5	4	3	2						98
ST07 : Crèle (Rue de la)	4	11	5	4	2	1	0	1				73
ST28 : Roc (Rue du)	1	1	2	0	0	1						15
ST18 : Moulin (Rue du)	1	2	1	1	1	0	1					24
ST03 : Blanchisseuses (Rue des)	2	3	3									17
ST20 : Petit Méniat (Rue du)	1	5	1									14
Saint-Thibault (Village de)	19	53	23	20	5	4	2	1				345
ST22 : Ponts (Rue des)	8	25	9	9	1	0	1					133
ST15 : Grande Rue à Saint Thibault	3	13	6	2								55
ST29 : Serveau Quillier (Rue)	0	6										12
ST30 : Simon Claude Durand (Rue)	1	2	0	1	0	1						15
ST12 : François Elie Dugenne (Rue)	3	1	0	1	0	1	1					22
ST27 : Quai de la Loire	4	6	8	7	4	2	0	1				108
Total ménages	119	226	124	83	39	19	9	6	1	0	0	626
Pourcentage ménages %	19,0	36,1	19,8	13,3	6,2	3,0	1,4	1,0	0,2	0,0	0,0	100
Total des individus	119	452	372	332	195	114	63	48	9			1704
Pourcentage individus %	7,0	26,5	21,8	19,5	11,4	6,7	3,7	2,8	0,5	0,0	0,0	100,0

Répartition des familles monoparentales, des couples non mariés

1936 -	Homme (Chef) et Épouse		Homme (Chef) sans Épouse			Femme (Chef) ou Veuve			Couple non marié			Total mén.
	Nb	%	Nb	%	<18	Nb	%	<18	HF	2H	2F	
Le Bourg	240	67,2	29	8,1	1	88	24,6	3	3			357
ST06 : Commerce (Rue du)	72	67,9	8	7,5	1	26	24,5	0	1	1		106
ST25 : Pré de Chappes (Rue du)	7	100,0										7
ST09 : Écoles (Rue des)	4	66,7	2	33,3	0							6
ST24 : Porte du Clos (Rue)	2	100,0										2
ST14 : Grande Rue à Saint-Satur	35	60,3	4	6,9	0	19	32,8	0				58
ST04 : Chappes (Rue de)	15	65,2	2	8,7	0	6	26,1	0				23
ST02 : Basse des Moulins (Rue)	14	63,6	1	4,5	0	7	31,8	0				22
ST16 : Hôpital (Rue de l')	9	75,0	1	8,3	0	2	16,7	0				12
ST21 : Pont de Pierre (Rue du)	9	64,3	1	7,1	0	4	28,6	0	1			14
ST23 : Porte de Sancerre (Rue)	16	51,6	6	19,4	0	9	29,0	1	1			31
ST10 : Folie (Rue de la)	5	62,5				3	3,7	1				8
ST26 : Puits Taupin (Rue du)	13	92,9				1	7,1	0				14
ST05 : Chemin de Fer (Rue du)	12	92,3				1	7,7	0				13
ST19 : Paul Cannier (Rue)	17	58,6	4	13,8	0	8	27,6	1				29
ST01 : Route de Bannay	10	83,3				2	16,7	0				12
ST17 : Mivoie (Quartier de la)	24	92,3	2	7,7	0				2			26
ST08 : Crot Boucan (Lieu-dit le)			1	100,0	0				1			1
Fontenay (Village de)	72	62,6	18	15,7	2	25	21,7	3				115
ST11 : Fontenay (Route de)	15	60,0	2	8,0	0	8	32,0	0				25
ST13 : Grande Fontaine (Rue)	26	70,3	6	16,2	1	5	13,5	0				37
ST07 : Crèle (Rue de la)	16	61,5	6	15,4	0	4	23,1	1				26
ST28 : Roc (Rue du)	2	40,0	1	20,0	1	2	40,0	1				5
ST18 : Moulin (Rue du)	5	71,4				2	28,6	0				7
ST03 : Blanchisseuses (Rue des)	4	50,0	1	12,5	0	3	37,5	1				8
ST20 : Petit Méniiau (Rue du)	4	57,1	2	28,6	0	1	14,3	0				7
Saint-Thibault (Village de)	90	70,9	11	8,7	0	26	20,5	0	1		1	127
ST22 : Ponts (Rue des)	36	67,9	5	9,4	0	12	22,6	0	1			53
ST15 : Grande Rue à Saint Thibault	20	83,3				4	16,7	0				24
ST29 : Serveau Quillier (Rue)	4	66,7	1	16,7	0	1	16,7	0				6
ST30 : Simon Claude Durand (Rue)	4	80,0				1	20,0	0				5
ST12 : François Elie Dugenne (Rue)	3	42,9	2	28,6	0	2	28,6	0				7
ST27 : Quai de la Loire	23	71,9	3	9,4	0	6	18,8	0			1	32
Total	426	68,1	61	9,7	3	139	22,2	6	7	1	1	626
Pourcentage ménage 626 %	68,1		9,7			22,2						

Répartition des ménages par lieu et générations

1936 -	1 géné	2 géné			3 géné		4 géné	Em- ployé	Pen- sion- naire
	Époux	E / En	E / Pa	E / Pen	E / Pa / En	E / En / Pen	E / Pa / En / GPa		
Le Bourg	192	119	14	10	17+1	4	0	34	13
ST06 : Commerce (Rue du)	55	35	7	3	5	1		18	4
ST25 : Pré de Chappes (Rue du)	1	6						0	0
ST09 : Écoles (Rue des)	5	1						0	0
ST24 : Porte du Clos (Rue)	2	0						0	0
ST14 : Grande Rue à Saint-Satur	32	19	4	0	3	0		5	5
ST04 : Chappes (Rue de)	14	6	0	0	3	0		1	1
ST02 : Basse des Moulins (Rue)	11	6	1	0	3	1		1	1
ST16 : Hôpital (Rue de l')	6	4	1	1				1	0
ST21 : Pont de Pierre (Rue du)	7	6	0	1				0	0
ST23 : Porte de Sancerre (Rue)	17	11	0	2	1	0		2	0
ST10 : Folie (Rue de la)	2	4	0	1	0	1		0	0
ST26 : Puits Taupin (Rue du)	4	6	1	0	2	1		3	1
ST05 : Chemin de Fer (Rue du)	11	1			1*			0	0
ST19 : Paul Cannier (Rue)	18	10	0	1				2	1
ST01 : Route de Bannay	7	4	0	1	0	0		1	0
ST17 : Mivoie (Quartier de la)	13	12	0	0	1	0		0	2
ST08 : Crot Boucan (Lieu-dit le)	1							0	1
Fontenay (Village de)	64	36	3	2	9	1	0	2	2
ST11 : Fontenay (Route de)	17	6	0	0	2	0		1	0
ST13 : Grande Fontaine (Rue)	21	12	1	0	3	0		1	0
ST07 : Crèle (Rue de la)	12	11	1	1	1	0		0	1
ST28 : Roc (Rue du)	2	2	1	0				0	0
ST18 : Moulin (Rue du)	3	1	0	0	2	1		0	1
ST03 : Blanchisseuses (Rue des)	4	2	0	1	1	0		0	0
ST20 : Petit Méniiau (Rue du)	5	2						0	0
Saint-Thibault (Village de)	70	48	3	1	3	2	0	9	9
ST22 : Ponts (Rue des)	31	20	1	0	1	0		4	5
ST15 : Grande Rue à Saint Thibault	15	8	1	0				0	0
ST29 : Serveau Quillier (Rue)	5	1						1	0
ST30 : Simon Claude Durand (Rue)	3	2						0	0
ST12 : François Elie Dugenne (Rue)	4	3						0	1
ST27 : Quai de la Loire	12	14	1	1	2	2		4	3
Total	340	215	20	13	30+1	7	0	45	27
Pourcentage sur 626 ménages %	54,3	34,3	3,2	2,1	5,0	1,1	0,0	7,2	4,3
	54,3	39,6			6,1			7,2	4,3

1* = Epoux / Enfant / Grand-parent

Abréviations :

Chef de famille : époux ou épouse ou veuf ou veuve

Enfant(s) : fils et/ou fille(s)

Petit(s) Enfant(s) : petit(s) fils et/ou petite(s) fille(s)

Parent(s) : père et/ou mère 36/

1 géné : 1 génération

Époux = Homme (Chef) avec ou sans épouse, ou Femme (Chef)

2 géné : 2 générations

E / En = Époux / Enfant(s)

E / Pen = Époux / Petit(s) Enfant(s)

E / Pa = Époux / Parent(s)

3 géné : 3 générations

E / Pa / En = Époux / Parent(s) / Enfant(s)

E / En / Pen = Époux / Enfant(s) / Petit(s) Enfant(s)

E / En / Pa = Époux / Enfant(s) / Parent(s)

4 géné : 4 générations

E / Pa / En / Pen = Époux / Parent(s) / Enfant(s) / Petit(s) Enfant(s)

Employé : nombre de ménages ayant un ou des employés

Pensionnaire : nombre de ménages ayant un ou des pensionnaires (hommes ou femmes)

Répartition par type de personnes

Définition :

1ère série :

H : Homme (Chef)	E : Épouse	F : Femme (Chef)	V : Veuve (Chef)	Vn : Veuve (non chef)
P : Père	M : Mère	Fs : Fils	Fel : Fille	Tot : Total

2ème série :

Bfs : Beau-fils	Bfe : Belle-fille	BP : Beau-père	BM : Belle-mère	BS : Belle-sœur
BF : Beau-frère	Co : Cousine	Nv : Neveu	Nce : Nièce	Tot : Total

3ème série :

Fr = Frère	Sr = Sœur	Ge = Gendre	Pfs = Petit-fils	Pfe = Petit-fille
Eyé = Employé	Eye = Employée	PeH = Pensionnaire homme, Nourrisson	PeF = Pensionnaire femme, Nourrissonne	Tot : Total

1ère série :

1936 -	H	E	F	V	Vn	P	M	Fs	Fe	Tot
Le Bourg	269	240	88	0	0	1	11	119	105	833
ST06 : Commerce (Rue du)	80	72	26				4	33	27	242
ST25 : Pré de Chappes (Rue du)	7	7						3	5	22
ST09 : Écoles (Rue des)	6	4							1	11
ST24 : Porte du Clos (Rue)	2	2								4
ST14 : Grande Rue à Saint-Satur	39	35	19				3	18	12	126
ST04 : Chappes (Rue de)	17	15	6			1		14	5	58
ST02 : Basse des Moulins (Rue)	15	14	7				2	4	9	51
ST16 : Hôpital (Rue de l')	10	9	2					5	4	30
ST21 : Pont de Pierre (Rue du)	10	9	4					4	3	30
ST23 : Porte de Sancerre (Rue)	22	16	9				1	12	12	72
ST10 : Folie (Rue de la)	5	5	3					5	3	21
ST26 : Puits Taupin (Rue du)	13	13	1				1	10	6	44
ST05 : Chemin de Fer (Rue du)	12	12	1					1	1	27
ST19 : Paul Cannier (Rue)	21	17	8					5	9	60
ST01 : Route de Bannay	10	10	2					5	8	35
ST17 : Mivoie (Quartier de la)	26	24						11	17	78
ST08 : Crot Boucan (Lieu-dit le)	1									1
Fontenay (Village de)	90	72	25	0	0	5	5	35	41	273
ST11 : Fontenay (Route de)	17	15	8			1	1	2	9	53
ST13 : Grande Fontaine (Rue)	32	26	5			2	1	15	14	95
ST07 : Crèle (Rue de la)	22	16	4				1	7	11	61
ST28 : Roc (Rue du)	3	2	2				1	5	1	14
ST18 : Moulin (Rue du)	5	5	2			1	1	4	3	21
ST03 : Blanchisseuses (Rue des)	5	4	3			1		2	1	16
ST20 : Petit Méniâu (Rue du)	6	4	1						2	13
Saint-Thibault (Village de)	101	90	26	0	0	1	4	38	47	307
ST22 : Ponts (Rue des)	41	36	12				2	11	18	120
ST15 : Grande Rue à Saint Thibault	20	20	4					4	4	52
ST29 : Serveau Quillier (Rue)	5	4	1					1		11
ST30 : Simon Claude Durand (Rue)	4	4	1					3	2	14
ST12 : François Elie Dugenne (Rue)	5	3	2					3	7	20
ST27 : Quai de la Loire	26	23	6			1	2	16	16	90
Total	487	426	139	0	0	7	20	203	210	1492
Sexe Masculin : Homme	487					7		203		697
Sexe Féminin: Femme		426	139	0	0		20		210	795

2ème série :

1936 -	Bts	Bfe	BP	BM	BS	BF	Co	Nv	Nce	Tot
Le Bourg	0	4	6	17	1	2	0	1	6	37
ST06 : Commerce (Rue du)			4	7	1					12
ST25 : Pré de Chappes (Rue du)						1				1
ST09 : Écoles (Rue des)										0
ST24 : Porte du Clos (Rue)										0
ST14 : Grande Rue à Saint-Satur		1		4					1	6
ST04 : Chappes (Rue de)				2		1				3
ST02 : Basse des Moulins (Rue)		1	1	2				1	2	7
ST16 : Hôpital (Rue de l')				1					1	2
ST21 : Pont de Pierre (Rue du)										0
ST23 : Porte de Sancerre (Rue)										0
ST10 : Folie (Rue de la)		1								1
ST26 : Puits Taupin (Rue du)		1	1	1						3
ST05 : Chemin de Fer (Rue du)										0
ST19 : Paul Cannier (Rue)									1	1
ST01 : Route de Bannay									1	1
ST17 : Mivoie (Quartier de la)				1		2				3
ST08 : Crot Boucan (Lieu-dit le)										0
Fontenay (Village de)	1	0	0	2	0	0	0	1	1	5
ST11 : Fontenay (Route de)	1								1	2
ST13 : Grande Fontaine (Rue)				1						1
ST07 : Crèle (Rue de la)				1						1
ST28 : Roc (Rue du)								1		1
ST18 : Moulin (Rue du)										0
ST03 : Blanchisseuses (Rue des)										0
ST20 : Petit Méniiau (Rue du)										0
Saint-Thibault (Village de)	2	1	0	2	2	0	0	1	0	8
ST22 : Ponts (Rue des)					1					1
ST15 : Grande Rue à Saint Thibault	1			1				1		3
ST29 : Serveau Quillier (Rue)										0
ST30 : Simon Claude Durand (Rue)										0
ST12 : François Elie Dugenne (Rue)		1								1
ST27 : Quai de la Loire	1			1	1					3
Total	3	5	6	22	3	4	0	3	7	53
Sexe Masculin : Homme	3		6		3			3		15
Sexe Féminin: Femme		5		22		4	0		7	38

3ème série :

1936 -	Fr	Sr	Ge	Pfs	Pfe	Eyé	Eye	PeH	PeF	Tot
Le Bourg	0	4	3	8	7	24	27	10	10	93
ST06 : Commerce (Rue du)		1		2	2	15	19	3	2	44
ST25 : Pré de Chappes (Rue du)										0
ST09 : Écoles (Rue des)		1					1			2
ST24 : Porte du Clos (Rue)										0
ST14 : Grande Rue à Saint-Satur		1	1			3	3	4	3	15
ST04 : Chappes (Rue de)						2			1	3
ST02 : Basse des Moulins (Rue)		1	1		1	1			1	5
ST16 : Hôpital (Rue de l')					1		1			2
ST21 : Pont de Pierre (Rue du)				1	1					2
ST23 : Porte de Sancerre (Rue)			1	2				3	1	7
ST10 : Folie (Rue de la)				1	1					2
ST26 : Puits Taupin (Rue du)				1		2	1		1	5
ST05 : Chemin de Fer (Rue du)										0
ST19 : Paul Cannier (Rue)				1		1	1		1	4
ST01 : Route de Bannay					1		1			2
ST17 : Mivoie (Quartier de la)								1	3	4
ST08 : Crot Boucan (Lieu-dit le)								1		1
Fontenay (Village de)	1	3	1	5	5	0	2	2	0	19
ST11 : Fontenay (Route de)							1			1
ST13 : Grande Fontaine (Rue)		1					1			2
ST07 : Crèle (Rue de la)		1	1	3	5			1		11
ST28 : Roc (Rue du)										0
ST18 : Moulin (Rue du)		1		1				1		3
ST03 : Blanchisseuses (Rue des)				1						1
ST20 : Petit Méniat (Rue du)	1									1
Saint-Thibault (Village de)	0	2	0	2	2	3	7	3	7	26
ST22 : Ponts (Rue des)		1				3	1	2	4	11
ST15 : Grande Rue à Saint Thibault										0
ST29 : Serveau Quillier (Rue)							1			1
ST30 : Simon Claude Durand (Rue)										0
ST12 : François Elie Dugenne (Rue)									1	1
ST27 : Quai de la Loire		1		2	2		5	1	2	13
Total	1	9	4	15	14	27	36	17	20	143
Sexe Masculin : Homme	1		4	15		27		17		64
Sexe Féminin: Femme		9			14		36		20	79

1ère série :

Pour 1492 individus, soit 86,6 % de la population
Homme = 46,7 %
Femme = 53,3 %

2ème série :

Pour 53 individus, soit 3,1 % de la population
Homme = 28,3 %
Femme = 71,7 %

3ème série :

Pour 143 individus, soit 8,4 % de la population
Homme = 44,8 %
Femme = 55,2 %

Hors tableau :

Ami = 1 ST06,
Amie = 1 ST06, 1 ST21, 1 ST23, 2 ST17, 1 ST08, 1 ST22, 1 ST27
Arrière petite fille = 1 ST06,
Petit gendre = 1 ST06
Tante = 1 ST06, 1 ST27
Cousin = 1 ST14,
Grand-père = 1 ST05
Oncle = 1 ST30

Tableau récapitulatif :

1936 -	Homme	Femme	Total	%
1ère série	697	795	1492	87,6
2ème série	15	38	53	3,1
3ème série	64	79	143	8,4
Hors tableau	5	11	16	0,9
Total	781	923	1704	100,0
Pourcentage %	45,8	54,2	100,0	

Représentation par sexe et génération :

H (1) : Homme (Chef)

F (2) : Épouse, Femme (Chef), Veuve

H (3) : Père, Beau-Père, Grand-père

F (3) : Mère, Belle-mère, Grand-mère,

H (5) : Fils, Beau-fils, Petit-fils

F(6): Fille, Belle-fille, Petite-fille,

H (7) : Beau-frère, Neveu, Frère, Gendre, Petit-Neveu,.

F (8) : Belle-sœur, Tante, Nièce, Sœur, Petite-nièce...

H (9) : Employé, Pensionnaire, nourrisson

F (10) : Employé, Pensionnaire (F), nourrisson (F)

H (11) : Totaux des Hommes

F (12) : Totaux des Femmes

1936 -	Famille								Hors famille		Totaux	
	Époux		Parents		Enfants		Reste famille		H (9)	F (10)	H (11)	F (12)
	H (1)	F (2)	H (3)	F (4)	H (5)	F (6)	H (7)	F (8)				
Le Bourg	269	328	7	28	127	116	10	16	34	37	447	525
Saint-Thibault	101	116	1	6	42	50	2	7	6	14	152	193
Fontenay	90	97	5	7	41	46	3	4	2	2	141	156
ST17 : Lamivoie	26	24	0	1	11	17	2	2	1	3	40	47
ST08 : Crot Boucant	1	0	0	0	0	0	0	1	1	0	2	1
Totaux	487	565	13	42	221	229	17	30	44	56	782	922
	1052		55		450		47		100		1704	
% total	61,7		3,2		26,4		2,8		5,9		100,0	

Répartition suivant l'âge

Utilisation des dates recherchées dans les actes d'état civil.

Âge	Année	F	H	H+F	H-F	Âge	Année	F	H	H+F	H-F
0	1936	2	2	4	0	36	1900	12	11	23	-1
1	1935	5	10	15	5	37	1899	8	7	15	-1
2	1934	8	12	20	4	38	1898	12	11	23	-1
3	1933	15	8	23	-7	39	1897	8	12	20	4
4	1932	13	14	27	1	40	1896	10	12	22	2
5	1931	9	10	19	1	41	1895	14	12	26	-2
6	1930	13	12	25	-1	42	1894	11	9	20	-2
7	1929	11	21	32	10	43	1893	16	3	19	-13
8	1928	13	11	24	-2	44	1892	7	5	12	-2
9	1927	13	12	25	-1	45	1891	6	12	18	6
10	1926	6	6	12	0	46	1890	12	9	21	-3
11	1925	8	7	15	-1	47	1889	15	8	23	-7
12	1924	10	8	18	-2	48	1888	17	8	25	-9
13	1923	18	12	30	-6	49	1887	9	8	17	-1
14	1922	10	15	25	5	50	1886	7	8	15	1
15	1921	12	4	16	-8	51	1885	10	6	16	-4
16	1920	14	11	25	-3	52	1884	16	11	27	-5
17	1919	8	12	20	4	53	1883	16	7	23	-9
18	1918	6	5	11	-1	54	1882	13	5	18	-8
19	1917	8	8	16	0	55	1881	16	15	31	-1
20	1916	5	5	10	0	56	1880	16	11	27	-5
21	1915	13	7	20	-6	57	1879	19	16	35	-3
22	1914	8	6	14	-2	58	1878	17	9	26	-8
23	1913	11	9	20	-2	59	1877	13	15	28	2
24	1912	11	11	22	0	60	1876	19	13	32	-6
25	1911	11	13	24	2	61	1875	13	12	25	-1
26	1910	14	7	21	-7	62	1874	13	16	29	3
27	1909	11	7	18	-4	63	1873	8	8	16	0
28	1908	8	14	22	6	64	1872	16	10	26	-6
29	1907	6	11	17	5	65	1871	12	9	21	-3
30	1906	4	15	19	11	66	1870	10	5	15	-5
31	1905	12	11	23	-1	67	1869	15	11	26	-4
32	1904	11	11	22	0	68	1868	19	9	28	-10
33	1903	11	12	23	1	69	1867	10	10	20	0
34	1902	7	10	17	3	70	1866	12	11	23	-1
35	1901	12	10	22	-2	71	1865	10	10	20	0

Âge	Année	F	H	H+F	H-F	Âge	Année	F	H	H+F	H-F
72	1864	8	9	17	1	83	1853	4	2	6	8
73	1863	16	4	20	-12	84	1852	3		3	-3
74	1862	12	7	19	-5	85	1851		4	4	4
75	1861	11	7	18	-4	86	1850	2	1	3	-1
76	1860	5	9	14	4	87	1849	3	1	4	-2
77	1859	10	7	17	-3	88	1848	1		1	-1
78	1858	6	4	10	-2	89	1847	1	2	3	1
79	1857	5	2	7	-3	91	1845	2		2	-2
80	1856	4	4	8	0	92	1844	2		2	-2
81	1855	8	2	10	-6	93	1843	1		1	-1
82	1854	4	4	8	0		Total	922	782	1704	-130

Écart de date entre les relevés et les informations trouvées

Delta entre les années indiquées dans le recensement et les années trouvées dans les actes de l'état civil.

Delta	Nombre	0	+1	+2	+3
-9	1				
-5	2				
-4	4				
-3	5				
-2	2				
-1	11				
0	1640	1640			
1	16		1667		
2	7			1674	
3	2				1683
4	5				
5	1				
6	1				
8	1				
9	1				
10	3				
15	1				
20	1				
Total	1704	1640	1667	1674	1683
%	100,0	96,2	97,8	98,4	98,8

Liste des personnes ayant des dates à plus de trois années d'écart entre les dates du recensement et de l'état civil :

1936 - Lieu	Fo-lio	Mai	Mén	Ind.	Nom	Prénom	Date	Delta	Code Individu
Porte de Sancerre (Rue)	24	200	255	693	RICHARD	Gaston Désiré	1900	-9	H190910.58044.RCG
Crèle à Fontenay (Rue de la)	43	367	472	1289	JARRY	Rosine	1860	-5	F186510.18146.JRR
Grande Rue à St Thibault	52	445	571	1534	SUIFFET	Louise Virginie	1890	-5	F189512.73143.SIL
Pont de Pierre (Rue du)	23	190	242	666	DARLES	Gilbert Jean Raoul Emile	1900	-4	H190406.18233.DRG
Mivoie (Quartier de la)	36	292	381	1052	NAULT	Gaston Maurice	1881	-4	H188512.58261.NUG
Ponts à Saint Thibault (Rue des)	48	409	526	1420	AUGU	Jean Baptiste	1855	-4	H185910.18233.AGJ
Ponts à Saint Thibault (Rue des)	49	419	539	1459	CHENOUX	Eugène Emile	1883	-4	H188703.89220.CEE
Commerce (Rue du)	8	58	79	226	LERAT	Roger Pierre	1916	4	H191209.18233.LRR
Chappes (Rue de)	17	139	183	497	RAFFESTIN	Roger Roland Louis	1909	4	H190507.18233.RFR
Basse des Moulins (Rue)	19	159	207	566	PRÉVOST	Clotaire Edmond	1895	4	H189107.59007.PEC
Basse des Moulins (Rue)	21	172	223	617	LAFABRIE	Marie Delphine	1856	4	F185212.12300.LFM
Ponts à St Thibault (Rue des)	50	424	546	1477	CHARPENTIER	Charlotte Amanda	1878	4	F187409.18233.CAC
Basse des Moulins (Rue)	20	162	211	577	BESSON	Marie Solange Philippine	1866	5	F186111.18111.BSM
Puits Taupin (Rue du)	28	238	303	838	PETIT	Georgette Eugénie	1886	6	F188008.75009.PTG
Grande Rue à St Satur	16	124	167	459	GUILLAUMOT	Raymonde	1931	8	F192312.75002.GIR
Quai de la Loire à St Thibault (Route)	55	476	611	1648	DERODIT	Candide Barbe	1889	9	F188012.99127.RSC
Commerce (Rue du)	10	70	103	296	DENIZOT	Joseph	1867	10	H185701.18235.DNJ
Ponts à St Thibault (Rue des)	47	406	521	1409	PHILIPPON	Léon Julien Adolphe	1888	10	H187804.75012.PIL
Ponts à St Thibault (Rue des)	50	423	545	1476	HOUARD	Lucienne Marguerite	1919	10	F190903.18233.HUL
Commerce (Rue du)	7	47	66	186	RIBIÈRE	Marie	1859	15	F184404.43052.RBM
Porte du Clos (Rue)	12	86	121	343	CHASSAGNOL	Marie	1903	20	F188305.19055.CAM

Répartition des enfants scolarisés :

Âge(s)	F	H	Total	%
5	9	10	19	11,2
6	13	12	25	14,7
7	11	21	32	18,8
8	13	11	24	14,1
9	13	12	25	14,7
10	6	6	12	7,1
11	8	7	15	8,8
12	10	8	18	10,6
Total	83	87	170	100,0
%	48,8	51,2	100,0	

170 enfants sont scolarisables à l'école primaire jusqu'au Certificat d'Études.

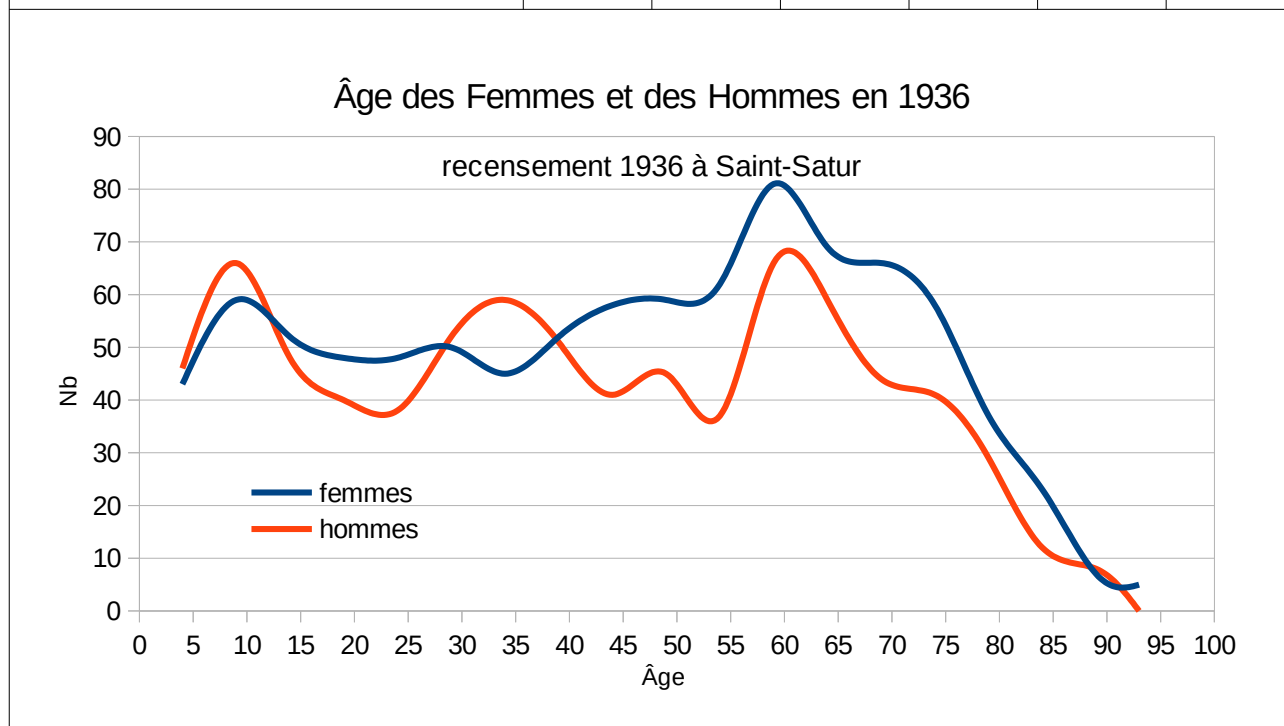
Mois de naissance :

Utilisation des dates recherchées dans les actes d'état civil.

Mois	F	%	H	%	HF	%
Sans date	82	50,9	79	49,1	161	9,4
Janvier	69	57,0	52	43,0	121	7,1
Février	61	53,0	54	47,0	115	6,7
Mars	72	55,4	58	44,6	130	7,6
Avril	67	54,5	56	45,5	123	7,2
Mai	70	52,2	64	47,8	134	7,9
Juin	65	50,0	65	50,0	130	7,6
Juillet	79	56,8	60	43,2	139	8,2
Août	87	61,3	55	38,7	142	8,3
Septembre	69	55,6	55	44,4	124	7,3
Octobre	68	51,1	65	48,9	133	7,8
Novembre	61	45,9	72	54,1	133	7,8
Décembre	72	60,5	47	39,5	119	7,0
Total, %	922	54,1	782	45,9	1704	100,0

Répartition des âges par tranches de 5 ans :

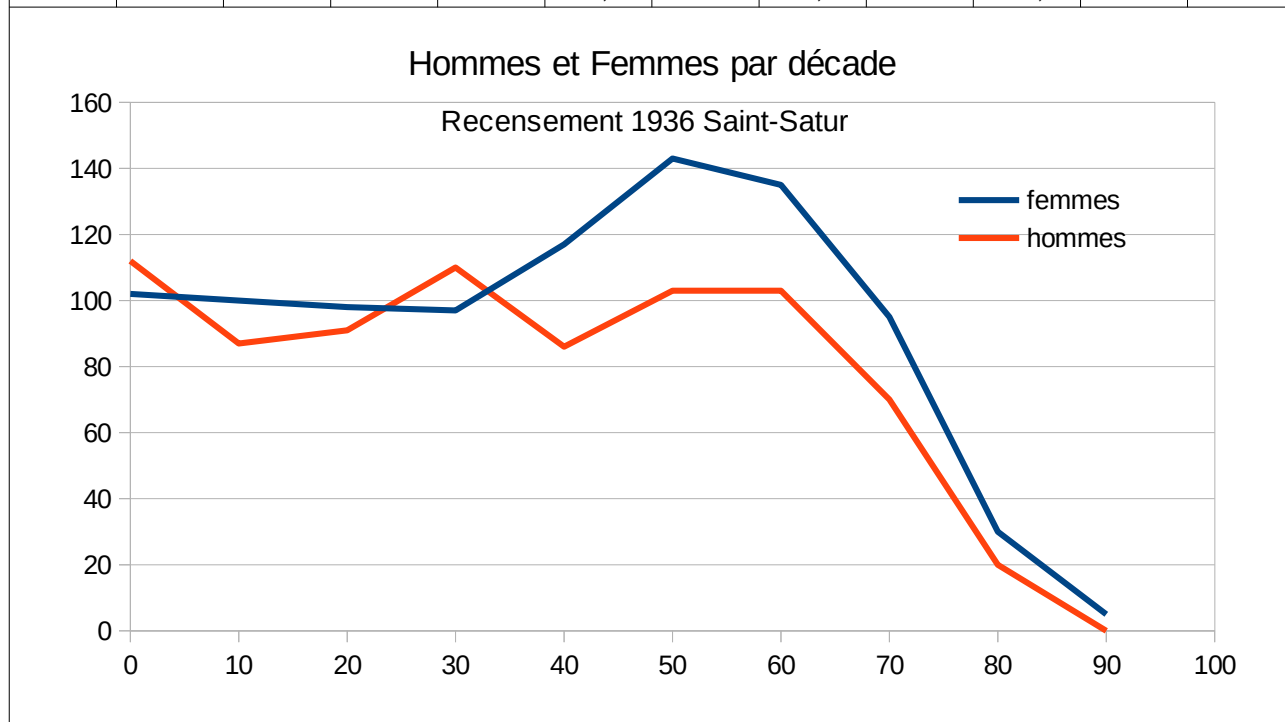
Tranche d'années		Tranche d'âges		Nombre d'individus			Pourcentage population		
Année min	Année max	âge Min	Âge Max	Nb F	Nb H	Nb F+H	%	cumul	cumul inverse
1932	1936	0	4	43	46	89	5,2	5,2	100,0
1927	1931	1	9	59	66	125	7,3	12,6	94,8
1922	1926	2	14	52	48	100	5,9	18,4	87,4
1917	1921	3	19	48	40	88	5,2	23,6	81,6
1912	1916	4	24	48	38	86	5,0	28,6	76,4
1907	1911	5	29	50	52	102	6,0	34,6	71,4
1902	1906	6	34	45	59	104	6,1	40,7	65,4
1897	1901	7	39	52	51	103	6,0	46,8	59,3
1892	1896	8	44	58	41	99	5,8	52,6	53,2
1887	1891	9	49	59	45	104	6,1	58,7	47,4
1882	1886	10	54	62	37	99	5,8	64,5	41,3
1877	1881	11	59	81	66	147	8,6	73,1	35,5
1872	1876	12	64	69	59	128	7,5	80,6	26,9
1867	1871	13	69	66	44	110	6,5	87,1	19,4
1862	1866	14	74	58	41	99	5,8	92,9	12,9
1857	1861	15	79	37	29	66	3,9	96,8	7,1
1852	1856	16	84	23	12	35	2,1	98,8	3,2
1847	1851	17	89	7	8	15	0,9	99,7	1,2
1843	1846	18	93	5	0	5	0,3	100,0	0,3
Total				922	782	1704	100		



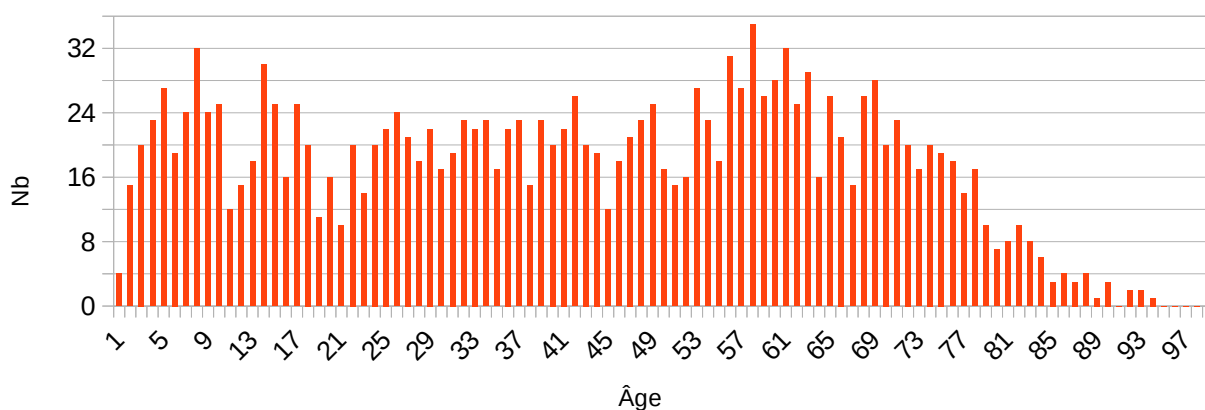
Répartition des âges par décade de tous les inconnus :

Utilisation des dates recherchées dans les actes d'état civil.

Âge		Année		Femmes		Hommes		H + F	% Total	% Cumul	%Cumul inverse
Min.	Max.	Min.	Max.	Nb.	%	Nb	%	Nb			
0	9	1927	1936	102	47,7	112	52,3	214	12,6	12,6	100,0
10	19	1917	1926	100	53,5	87	46,5	187	11,0	23,5	87,4
20	29	1907	1916	98	51,9	91	48,1	189	11,1	34,6	76,5
30	39	1897	1906	97	46,9	110	53,1	207	12,1	46,8	65,4
40	49	1887	1896	117	57,6	86	42,4	203	11,9	58,7	53,2
50	59	1877	1886	143	58,1	103	41,9	246	14,4	73,1	41,3
60	69	1867	1876	135	56,7	103	43,3	238	14,0	87,1	26,9
70	79	1857	1866	95	57,6	70	42,4	165	9,7	96,8	12,9
80	89	1847	1856	30	60,0	20	40,0	50	2,9	99,7	3,2
90	99	1837	1846	5	100,0	0	0,0	5	0,3	100,0	0,3
0	99	1837	1936	922	54,1	782	45,9	1704	100,0		

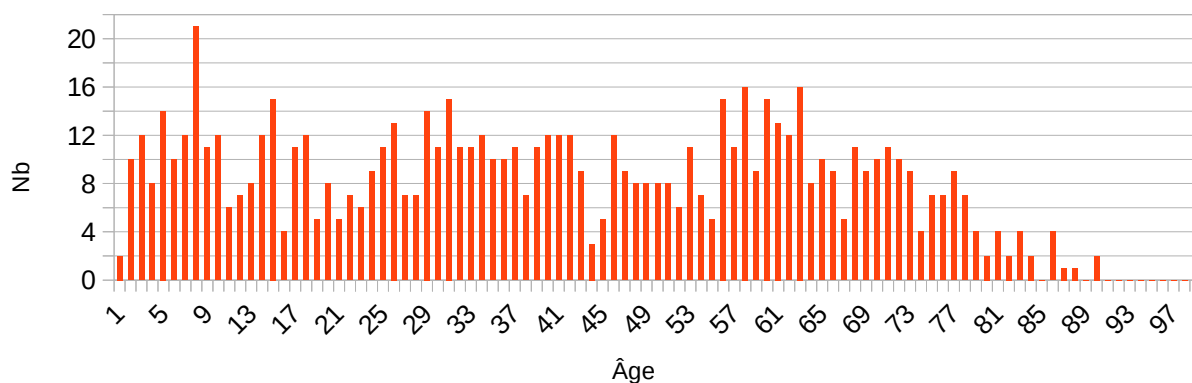


Âge de la population - recensement 1936 à Saint-Satur



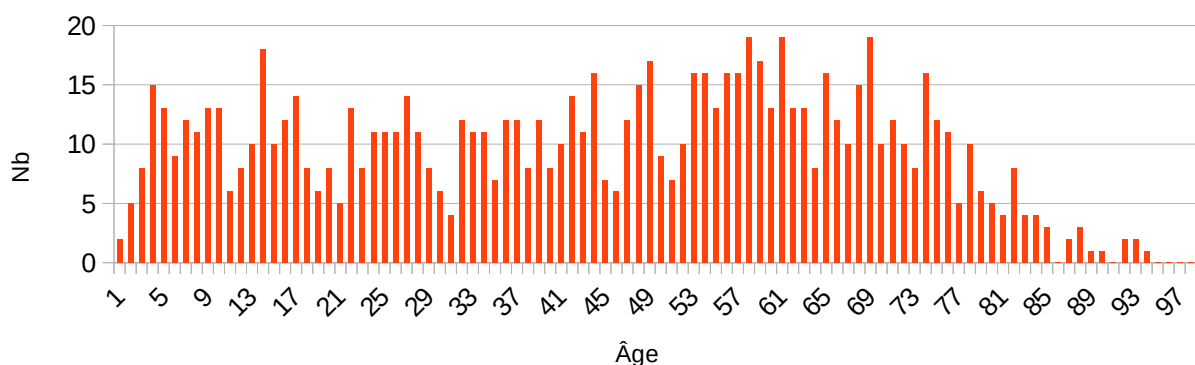
Moyenne : 41,2 ans, écart-type : 23,4

Âge des Hommes - recensement 1936 à Saint-Satur



Moyenne : 38,4 ans, Écart-type : 23,3, pic à 7 ans, né en 1929, creux à 43 ans, né en 1893, appel au drapeau en 1914.

Âge des Femmes - recensement 1936 à Saint-Satur

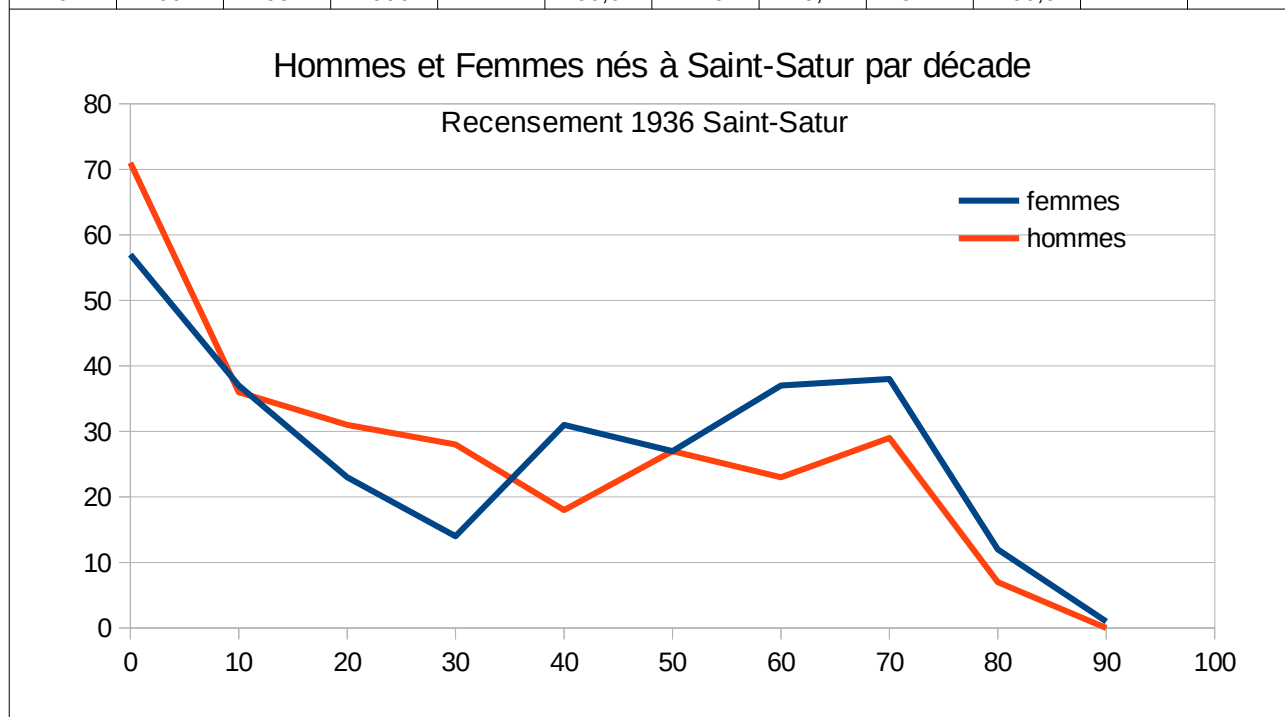


Moyenne : 42,8 ans, Écart-type : 23,5

Répartition des âges par décade des individus nés à St-Satur :

Utilisation des dates recherchées dans les actes d'état civil.

Âge		Année		Femmes		Hommes		H + F	% Total	% Cumul	%Cumul inverse
Min.	Max.	Min.	Max.	Nb.	%	Nb	%	Nb			
0	9	1927	1936	57	44,5	71	55,5	128	23,4	23,4	100,0
10	19	1917	1926	37	50,7	36	49,3	73	13,3	36,7	76,6
20	29	1907	1916	23	42,6	31	57,4	54	9,9	46,6	63,3
30	39	1897	1906	14	33,3	28	66,7	42	7,7	54,3	53,4
40	49	1887	1896	31	63,3	18	36,7	49	9,0	63,3	45,7
50	59	1877	1886	27	50,0	27	50,0	54	9,9	73,1	36,7
60	69	1867	1876	37	61,7	23	38,3	60	11,0	84,1	26,9
70	79	1857	1866	38	56,7	29	43,3	67	12,2	96,3	15,9
80	89	1847	1856	12	63,2	7	36,8	19	3,5	99,8	3,7
90	99	1837	1846	1	100,0	0	0,0	1	0,2	100,0	0,2
0	99	1837	1936	277	50,6	270	49,4	547	100,0		



Les moyennes d'âge :

1936	Hommes		Femmes		Hommes + Femmes	
	Saint-Satur	Tous	Saint-Satur	Tous	Saint-Satur	Tous
Né(e) à	Saint-Satur	Tous	Saint-Satur	Tous	Saint-Satur	Tous
Nombre d'individu	270	782	277	922	547	1704
Moyenne d'âge (ans)	33,8	38,4	39,7	42,8	36,8	41,2
Écart-type	25,8	23,3	27,0	23,5	26,6	23,4

1936 - Âge des Femmes Date Naissance réelle	Âge Min		Âge Max		Âge Moyen		Nb d'ind.		Âge < 16 ans		Âge > 55 ans	
		Née en	x ans	Née en	x ans	Ec.T.	Nb	%	Nb	%	Nb	%
Le Bourg	0	1936	92	1844			525		90	17,1	190	36,2
ST06 : Commerce (Rue du)	2	1934	87	1849	43,6	22,5	164	54,1	25	15,2	57	34,8
ST25 : Pré de Chappes (Rue du)	7	1929	58	1878	30,8	17,1	12	52,2	3	25,0	2	16,7
ST09 : Écoles (Rue des)	10	1926	73	1863	50,9	23,1	7	53,8	1	14,3	5	71,4
ST24 : Porte du Clos (Rue)	33	1903	54	1882	43,5	14,8	2	50,0				
ST14 : Grande Rue à Saint-Satur	3	1933	92	1844	48,2	23,3	82	55,4	9	11,0	36	43,9
ST04 : Chappes (Rue de)	2	1934	76	1860	45,8	22,1	29	45,3	6	20,7	12	41,4
ST02 : Basse des Moulins (Rue)	0	1936	84	1852	44,9	23,9	40	63,5	4	10,0	14	35,0
ST16 : Hôpital (Rue de l')	2	1934	79	1857	38,4	28,9	19	55,9	5	26,3	6	31,6
ST21 : Pont de Pierre (Rue du)	4	1932	77	1859	44,6	22,8	18	54,5	3	16,7	7	38,9
ST23 : Porte de Sancerre (Rue)	6	1930	89	1847	44,1	25,0	40	50,0	8	20,0	15	37,5
ST10 : Folie (Rue de la)	6	1930	82	1854	44,4	24,0	13	54,2	1	7,7	4	30,8
ST26 : Puits Taupin (Rue du)	3	1933	81	1855	37,2	25,1	25	48,1	6	24,0	7	28,0
ST05 : Chemin de Fer (Rue du)	8	1928	80	1856	44,9	20,3	14	50,0	1	7,1	4	28,6
ST19 : Paul Cannier (Rue)	0	1936	77	1859	39,7	24,9	37	56,9	8	21,6	14	37,8
ST01 : Route de Bannay	1	1935	46	1860	32,6	26,3	23	60,5	10	43,5	7	30,4
ST17 : Mivoie (la)	1	1935	68	1868	28,7	19,9	47	54,0	17	36,2	5	10,6
ST08 : Crot Boucan (Le)	65	1841	65	1841	65,0		1	33,3			1	100,0
Fontenay (Village de)	3	1933	91	1845			156		26	16,7	55	35,3
ST11 : Fontenay (Route de)	5	1931	81	1855	48,1	22,1	35	62,5	5	14,3	18	51,4
ST13 : Grande Fontaine (Rue)	5	1931	91	1845	43,0	22,5	49	50,0	7	14,3	15	30,6
ST07 : Crèle (Rue de la)	3	1933	76	1860	39,5	23,4	39	53,4	10	25,6	11	28,2
ST28 : Roc (Rue du)	13	1923	74	1862	51,3	20,8	6	40,0	1	16,7	3	50,0
ST18 : Moulin (Rue du)	7	1929	72	1864	38,3	18,7	12	50,0	2	16,7	2	16,7
ST03 : Blanchisseuses (Rue des)	3	1933	77	1859	48,3	21,8	8	47,1	1	12,5	4	50,0
ST20 : Petit Méniat (Rue du)	16	1920	73	1863	42,6	20,9	7	50,0			2	28,6
Saint-Thibault (Village de)	1	1935	92	1844			193		32	16,6	75	38,9
ST22 : Ponts (Rue des)	3	1933	87	1849	47,1	23,8	76	57,1	9	11,8	36	47,4
ST15 : Grande Rue à Saint Thibault	9	1927	81	1855	48,8	19,7	29	52,7	2	6,9	12	41,4
ST29 : Serveau Quillier (Rue)	33	1903	67	1869	52,8	11,2	6	50,0			3	50,0
ST30 : Simon Claude Durand (Rue)	1	1935	70	1866	39,9	26,2	7	46,7	2	28,6	2	28,6
ST12 : François Elie Dugenne (Rue)	3	1833	78	1858	24,6	24,8	14	63,6	8	57,1	2	14,3
ST27 : Quai de la Loire	2	1934	92	1844	40,8	24,5	61	56,5	11	18,0	20	32,8
Total	0	1936	92	1844	42,8	23,5	922		165	17,9	326	35,4

1936 - Âge des hommes Date Naissance réelle	Âge Min		Âge Max		Âge Moyen		Nb d'ind.		Âge < 16 ans		Âge > 55 ans	
		Né en	x ans	Né en	x ans	Ec.T.	Nb	%	Nb	%	Nb	%
Le Bourg	0	1936	89	1847			447		97	21,7	122	27,3
ST06 : Commerce (Rue du)	0	1936	89	1847	36,0	22,4	139	45,9	27	19,4	28	20,1
ST25 : Pré de Chappes (Rue du)	7	1929	61	1875	33,3	19,5	11	47,8	3	27,3	2	18,2
ST09 : Écoles (Rue des)	28	1908	80	1856	57,8	17,2	6	46,1	0	0,0	4	66,7
ST24 : Porte du Clos (Rue)	56	1880	58	1878	57,0	1,4	2	50,0			2	100,0
ST14 : Grande Rue à Saint-Satur	2	1934	83	1853	40,5	21,4	66	44,6	10	15,2	19	28,8
ST04 : Chappes (Rue de)	2	1934	76	1860	36,2	25,3	35	64,7	11	31,4	11	31,4
ST02 : Basse des Moulins (Rue)	2	1934	76	1860	39,6	23,0	23	36,5	4	17,4	7	30,4
ST16 : Hôpital (Rue de l')	2	1934	70	1866	39,9	23,9	15	44,1	4	26,7	4	26,7
ST21 : Pont de Pierre (Rue du)	1	1935	82	1854	38,9	26,9	15	45,5	4	26,7	5	33,3
ST23 : Porte de Sancerre (Rue)	0	1936	85	1851	37,1	25,6	40	50,0	11	27,5	11	27,5
ST10 : Folie (Rue de la)	1	1935	71	1865	26,0	25,0	11	45,8	5	45,5	2	18,2
ST26 : Puits Taupin (Rue du)	1	1935	87	1849	32,0	23,6	27	51,9	9	33,3	5	18,5
ST05 : Chemin de Fer (Rue du)	22	1914	86	1850	49,6	20,9	14	50,0			7	50,0
ST19 : Paul Cannier (Rue)	6	1930	78	1858	40,6	23,9	28	43,1	5	17,9	10	35,7
ST01 : Route de Bannay	2	1934	76	1860	38,6	25,8	15	39,5	4	26,7	5	33,3
ST17 : Mivoie (la)	3	1933	71	1865	33,9	20,5	40	46,0	12	30,0	8	20,0
ST08 : Crot Boucan (Le)	14	1922	74	1862	39,5	36,1	2	66,7	1	50,0	1	50,0
Fontenay (Village de)	2	1934	85	1832			141		31	22,0	54	38,3
ST11 : Fontenay (Route de)	3	1933	77	1859	49,3	23,0	21	37,5	2	9,5	12	57,1
ST13 : Grande Fontaine (Rue)	3	1933	82	1854	40,5	24,1	49	50,0	14	28,6	17	34,7
ST07 : Crèle (Rue de la)	4	1932	85	1851	42,1	22,2	34	46,6	5	14,7	12	35,3
ST28 : Roc (Rue du)	7	1929	74	1832	27,6	24,3	9	60,0	5	55,6	2	22,2
ST18 : Moulin (Rue du)	2	1934	68	1868	33,0	19,1	12	50,0	3	25,0	1	8,3
ST03 : Blanchisseuses (Rue des)	4	1932	82	1854	48,8	31,3	9	52,9	2	22,2	5	55,6
ST20 : Petit Méniâu (Rue du)	25	1911	77	1859	58,3	16,6	7	50,0			5	71,4
Saint-Thibault (Village de)	1	1935	89	1847			152		23	15,1	60	39,5
ST22 : Ponts (Rue des)	1	1935	81	1855	47,5	22,1	57	42,9	6	10,5	26	45,6
ST15 : Grande Rue à Saint Thibault	7	1929	75	1861	46,4	21,1	26	47,3	2	7,7	13	50,0
ST29 : Serveau Quillier (Rue)	17	1919	89	1847	56,7	25,9	6	50,0			4	66,7
ST30 : Simon Claude Durand (Rue)	5	1931	76	1860	39,5	27,1	8	53,3	2	25,0	2	25,0
ST12 : François Elie Dugenne (Rue)	4	1932	75	1861	39,2	26,5	8	36,4	2	25,0	3	37,5
ST27 : Quai de la Loire	2	1934	75	1861	35,1	22,0	47	43,5	11	23,4	12	25,5
Total	0	1936	89	1847	38,4	23,3	782		164	21,0	245	31,3

Voir diagramme : rue Basse des Moulins, rue de la Folie, rue du Chemin de Fer, rue du Petit Méniâu

1936 - Âge des Femmes et Hommes Date Naissance réelle	Âge Min		Âge Max		Âge Moyen		Nb d'ind.	Âge < 16 ans		Âge > 55 ans		Ecart-max
		Né en	x ans	Né en	x ans	Ec.T.	Nb	Nb	%	Nb	%	x ans
Le Bourg	0	1936	92	1844			972	187	19,2	312	32,1	79
ST06 : Commerce (Rue du)	0	1936	89	1847	40,1	22,7	303	52	17,2	85	28,1	79
ST25 : Pré de Chappes (Rue du)	7	1929	61	1875	32,0	17,9	23	6	26,1	4	17,4	35
ST09 : Écoles (Rue des)	10	1926	80	1856	54,1	20,1	13	1	7,7	9	69,2	18
ST24 : Porte du Clos (Rue)	33	1903	58	1878	50,2	11,6	4			2	50,0	23
ST14 : Grande Rue à Saint-Satur	2	1934	92	1844	44,8	22,7	148	19	128	55	37,2	66
ST04 : Chappes (Rue de)	2	1934	76	1860	40,5	24,2	64	17	26,6	23	35,9	65
ST02 : Basse des Moulins (Rue)	0	1936	84	1852	42,9	23,5	63	8	12,7	21	33,3	67
ST16 : Hôpital (Rue de l')	2	1934	79	1857	39,0	24,7	34	9	26,5	10	29,4	62
ST21 : Pont de Pierre (Rue du)	1	1935	82	1854	42,0	24,5	33	7	21,2	12	36,4	60
ST23 : Porte de Sancerre (Rue)	0	1936	89	1847	40,6	25,4	80	19	23,7	26	32,5	67
ST10 : Folie (Rue de la)	1	1935	82	1854	36,0	25,7	24	6	25,0	6	25,0	65
ST26 : Puits Taupin (Rue du)	1	1935	87	1849	34,5	24,2	52	15	28,8	12	23,1	65
ST05 : Chemin de Fer (Rue du)	8	1928	86	1850	47,3	20,4	28	1	3,6	11	39,3	78
ST19 : Paul Cannier (Rue)	0	1936	78	1858	40,1	24,3	65	13	20,0	24	36,9	52
ST01 : Route de Bannay	1	1935	76	1860	35,0	26,0	38	14	36,8	12	31,6	55
ST17 : Mivoie (la)	1	19,5	71	1865	31,1	20,2	87	29	33,3	13	14,9	60
ST08 : Crot Boucan (Le)	14	1922	74	1862	51,0	32,4	3	1	33,3	2	66,7	60
Fontenay (Village de)	2	1934	91	1832			297	57	19,2	109	36,7	75
ST11 : Fontenay (Route de)	3	1933	81	1855	48,5	22,2	56	7	12,5	30	53,6	57
ST13 : Grande Fontaine (Rue)	3	1933	91	1845	41,8	23,2	98	21	21,4	32	32,7	75
ST07 : Crèle (Rue de la)	3	1933	85	1851	40,7	22,7	73	15	20,5	23	31,5	67
ST28 : Roc (Rue du)	7	1929	74	1832	37,1	25,3	15	6	40,0	5	33,3	63
ST18 : Moulin (Rue du)	2	1934	72	1864	35,7	18,7	24	5	20,8	3	12,5	65
ST03 : Blanchisseuses (Rue des)	3	1933	82	1854	48,5	26,4	17	3	17,6	9	52,9	57
ST20 : Petit Méniat (Rue du)	16	1920	77	1859	50,4	19,9	14			7	50,0	41
Saint-Thibault (Village de)	1	1935	92	1844			345	55	15,9	135	39,1	78
ST22 : Ponts (Rue des)	1	1935	87	1849	47,3	23,0	133	15	11,3	62	46,6	60
ST15 : Grande Rue à Saint Thibault	7	1929	81	1855	47,7	20,2	55	4	7,3	25	43,5	46
ST29 : Serveau Quillier (Rue)	17	1919	89	1847	54,7	19,1	12			7	58,3	33
ST30 : Simon Claude Durand (Rue)	1	1935	76	1860	39,7	25,7	15	4	26,7	4	26,7	54
ST12 : François Elie Dugenne (Rue)	3	1833	78	1858	29,9	25,9	22	10	45,5	5	22,7	55
ST27 : Quai de la Loire	2	1934	92	1844	38,3	23,5	108	22	20,4	32	29,6	78
Total	0	1936	92	1844	41,2	23,4	1704	329	19,3	571	33,5	79

Répartition suivant le lieu de naissance

Répartition dans le Cher

Le lieu de Naissance avec comme département le Cher représente 1091 individus sur 1704 individus, soit 64,0 %, réparti sur 103 communes.

Pour le lieu de Naissance, la commune de Saint-Satur représente 547 individus sur 1704 individus, soit 33,1%.

Nb : Nombre de naissance dans cette commune.

F : de sexe féminin

H : de sexe masculin

% Cher : pourcentage des naissances des homme et des femmes de la commune par rapport à celle du Cher.

% Total : pourcentage des naissances des homme et des femmes de la commune par rapport aux individus du recensement.

Commune du Cher	F	H	F + H	% Cher	% Total
Aix-d'Angillon (les) (18003)	2	1	3	0,3	0,2
Argent-sur-Sauldre (18011)	3	1	4	0,4	0,2
Assigny (18014)	7	2	9	0,8	0,5
Azy (18019)		2	2	0,2	0,1
Bannay (18020)	20	10	30	2,7	1,8
Barlieu (18022)	6	2	8	0,7	0,5
Baugy (18023)		1	1	0,1	0,1
Beffes (18025)	3	1	4	0,4	0,2
Belleville-sur-Loire (18026)		2	2	0,2	0,1
Blancafort (18030)	2		2	0,2	0,1
Boulleret (18032)	3	4	7	0,6	0,4
Bourges (18033)	7	8	15	1,4	0,9
Brécy (18035)		1	1	0,1	0,1
Brinon-sur-Sauldre (18037)		1	1	0,1	0,1
Bué (18039)	5	6	11	1,0	0,6
Chapelle-Montlinard (la) (18049)	1	1	2	0,2	0,1
Chapelotte (la) (18051)	1	1	2	0,2	0,1
Charenton-du-Cher (18052)	1	1	2	0,2	0,1
Charentonnay (18053)	1	1	2	0,2	0,1
Charly (18054)		1	1	0,1	0,1
Chassy (18056)		1	1	0,1	0,1
Châteaumeillant (18057)	1		1	0,1	0,1

Commune du Cher	F	H	F + H	% Cher	% Total
Clémont (18067)	1		1	0,1	0,1
Couargues (18074)		1	1	0,1	0,1
Couy (18077)		1	1	0,1	0,1
Crézancy-en-Sancerre (18079)	8	5	13	1,2	0,8
Cuffy (18082)	1		1	0,1	0,1
Dampierre-en-Crot (18084)	1	1	2	0,2	0,1
Dun-sur-Auron (18087)		1	1	0,1	0,1
Feux (18094)	5	4	9	0,8	0,5
Fussy (18097)	1		1	0,1	0,1
Gardefort (18098)	5	2	7	0,6	0,4
Garigny (18099)	1	1	2	0,2	0,1
Germigny-l'Exempt (18101)		1	1	0,1	0,1
Givardon (18102)	1		1	0,1	0,1
Groises (18104)	2	1	3	0,3	0,2
Guerche-sur-l'Aubois (la) (18108)		1	1	0,1	0,1
Henrichemont (18109)	1	2	3	0,3	0,2
Herry (18110)	5	3	8	0,7	0,5
Humbligny (18111)	1	1	2	0,2	0,1
Ivoy-le-Pré (18115)	4	1	5	0,5	0,3
Jalognes (18116)	3	1	4	0,4	0,2
Jars (18117)	6	9	15	1,4	0,9
Jouet-sur-l'Aubois (18118)	2		2	0,2	0,1
Jussy-Champagne (18119)		1	1	0,1	0,1
Jussy-le-Chaudrier (18120)	2	1	3	0,3	0,2
Laverdines (18123)		1	1	0,1	0,1
Léré (18125)	5	2	7	0,6	0,4
Lignières (18127)	1		1	0,1	0,1
Lugny-Champagne (18132)	2	1	3	0,3	0,2
Mareuil-sur-Arnon (18137)	1		1	0,1	0,1
Marmagne (18138)	1	1	2	0,2	0,1
Marseilles-lès-Aubigny (18139)	1	3	4	0,4	0,2
Mehun-sur-Yèvre (18141)		1	1	0,1	0,1
Menetou-Râtel (18144)	13	8	21	1,9	1,2
Ménétréol-sous-Sancerre (18146)	20	9	29	2,7	1,7
Ménétréol-sur-Sauldre (18147)		1	1	0,1	0,1
Méry-ès-Bois (18149)	1		1	0,1	0,1
Montigny (18151)		1	1	0,1	0,1
Montlouis (18152)		1	1	0,1	0,1
Moulins-sur-Yèvre (18158)	1		1	0,1	0,1
Nançay (18159)		1	1	0,1	0,1
Nérondes (18160)		1	1	0,1	0,1

Commune du Cher	F	H	F + H	% Cher	% Total
Neuilly-en-Dun (18161)	1		1	0,1	0,1
Neuilly-en-Sancerre (18162)	6	2	8	0,7	0,5
Neuvy-Deux-Clochers (18163)	1	3	4	0,4	0,2
Noyer (le) (18168)	5	8	13	1,2	0,8
Oizon (18170)	1		1	0,1	0,1
Ourouer-les-Bourdelins (18175)		1	1	0,1	0,1
Précý (18184)		1	1	0,1	0,1
Sagonne (18195)	1		1	0,1	0,1
Saint-Amand-Montrond (18197)		1	1	0,1	0,1
Saint-Bouize (18200)	10	5	15	1,4	0,9
Saint-Just (18218)		1	1	0,1	0,1
Saint-Léger-le-Petit (18220)		1	1	0,1	0,1
Saint-Satur (18233)	277	270	547	50,1	32,1
Sainte-Gemme-en-Sancerrois (18208)	3	5	8	0,7	0,5
Sainte-Solange (18235)	1	2	3	0,3	0,2
Sancergues (18240)		2	2	0,2	0,1
Sancerre (18241)	27	14	41	3,8	2,4
Sancoins (18242)	1	1	2	0,2	0,1
Santranges (18243)	2	1	3	0,3	0,2
Savigny-en-Sancerre (18246)	4	4	8	0,7	0,5
Sens-Beaujeu (18249)	5	2	7	0,6	0,4
Subligny (18256)	11	5	16	1,5	0,9
Sury-en-Vaux (18258)	26	32	58	5,3	3,4
Sury-ès-Bois (18259)	3		3	0,3	0,2
Sury-près-Léré (18257)		3	3	0,3	0,2
Thauvenay (18262)	5	5	10	0,9	0,6
Thénioux (18263)		1	1	0,1	0,1
Thou (18264)	2	1	3	0,3	0,2
Torteron (18265)		1	1	0,1	0,1
Trouy (18267)	1		1	0,1	0,1
Vailly-sur-Sauldre (18269)	5	1	6	0,5	0,4
Vallenay (18270)	2		2	0,2	0,1
Vasselay (18271)		1	1	0,1	0,1
Veaugues (18272)	2	3	5	0,5	0,3
Verdigny (18274)	14	5	19	1,7	1,1
Vierzon (18279)	1	1	2	0,2	0,1
Vignoux-sous-les-Aix (18280)	1		1	0,1	0,1
Villegenon (18284)	4	3	7	0,6	0,4
Vinon (18287)	5	1	6	0,5	0,4
Vornay (18289)		1	1	0,1	0,1
Total	586	505	1091	100,0	64,0

Canton de Sancerre (définition avant 2015):

Le canton de Sancerre est composé de : Sancerre, Bannay, Bué, Couargues, Crézancy-en-Sancerre, Feux, Gardefort, Jalognes, Menetou-Râtel, Ménétréol-sous-Sancerre, Saint-Bouize, Saint-Satur, Sens-Beaujeu, Sury-en-Vaux, Thauvenay, Veaugues, Verdigny, Vinon : $41+11+1+13+9+7+4+21+29+15+547+7+58+10+5+19+6 = 803$ individus sur 1704 individus soit 47,1 % de la population totale.

Répartition dans les autres départements

Le lieu de Naissance avec comme département un autre département ou pays représente 613 individus sur 1704 soit 36,0 %, répartis sur 316 communes ou 75 départements et 10 pays étrangers.

	Autres départements	F	H	F + H	% A. D
	Inconnu (00000)	3	5	8	1,3
Ain (01)	Collonges (01109)	1		1	0,2
	Douvres (01149)		1	1	0,2
	Mézériat (01246)		1	1	0,2
	Saint-Laurent-sur-Saône (01370)		1	1	0,2
Aisne (02)	Nouvion-en-Thiérache (le) (02558)	2		2	0,3
Allier (03)	Chemilly (03073)		1	1	0,2
	Monestier (03175)		1	1	0,2
	Montvicq (03189)		2	2	0,3
	Moulins (03190)	1	1	2	0,3
	Pouzy-Mésangy (03210)	1		1	0,2
	Saint-Léopardin-d'Augy (03241)		1	1	0,2
	Target (03277)	1		1	0,2
	Yzeure (03321)		1	1	0,2
Alpes-Maritime (06)	Cannes (06029)	1		1	0,2
	Nice (06088)	2		2	0,3
Ardèche (04)	Largentière (07132)		1	1	0,2
Ardennes (08)	Charleville-Mézières (08105)	1		1	0,2
	Renwez (08361)		1	1	0,2
	Vrigne-aux-Bois (08491)		1	1	0,2
Ariège (09)	Miglos (09192)		1	1	0,2
	Pamiers (09225)	1		1	0,2
Aveyron (12)	Aubin (12013)	1	1	2	0,3
	Capdenac-Gare (12052)	1		1	0,2
	Fondamente (12155)		1	1	0,2
	Golinhac (12110)	1		1	0,2
	Saint-Symphorien-de-Thénières (12250)		1	1	0,2
	Villefranche-de-Rouergue (12300)	1		1	0,2
Bouches-du-Rhône (13)	Marseille (13055)	1		1	0,2
	Tarascon (13108)		1	1	0,2

	Autres départements	F	H	F + H	% A. D
Calvados (14)	Oubeaux (les) (14481)	1		1	0,2
Cantal (15)	Dienne (15061)		1	1	0,2
	Lanobre (15092)	1	1	2	0,3
	Lorcières (15107)	1		1	0,2
Charente (16)	Ansac-sur-Vienne (16016)		1	1	0,2
Corrèze (19)	Chirac-Bellevue (19055)	2		2	0,3
	Palisse (19157)		2	2	0,3
	Saint-Julien-près-Bort (19218)	1		1	0,2
Côte-d'Or (21)	Beaune (21054)	1		1	0,2
	Châtillon-sur-Seine (21154)		1	1	0,2
	Dijon (21231)	1	1	2	0,3
	Is-sur-Tille (21317)		1	1	0,2
	Lacanche (21334)	1		1	0,2
	Marmagne. (21389)	1		1	0,2
	Saint-Jean-de-Losne (21554)	2		2	0,3
	Santenay (21582)		1	1	0,2
	Savigny-lès-Beaune (21590)	1		1	0,2
	Villaines-en-Duesmois (21685)		1	1	0,2
Côtes-d'Armor (22)	Paimpol (22162)		1	1	0,2
	Saint-Nicodème (22320)	1		1	0,2
Creuse (23)	Évaux-les-Bains (23076)	1		1	0,2
	Lavaveix-les-Mines (23105)	1	2	3	0,5
	Saint-Léger-le-Guérétois (23208)	1		1	0,2
Dordogne (24)	Ribérac (24352)	1		1	0,2
Doubs (25)	Audeux (25030)	1		1	0,2
	Chaux-de-Gilley (la) (25139)		1	1	0,2
	Fournet-Blancheroche (25255)		1	1	0,2
	Jougne (25318)	1	1	2	0,3
	Pont-de-Roide (25463)		1	1	0,2
	Remoray-Boujeons (25486)	1		1	0,2
Drôme (26)	Châteauneuf-du-Rhône (26085)	1		1	0,2
Eure-et-Loire (28)	Auneau (28015)		1	1	0,2
	Sainville (28363)	1		1	0,2
Finistère (29)	Châteaulin (29026)	1		1	0,2
Gard (30)	Aigues-Mortes (30003)	1		1	0,2
Haute-Garonne (31)	Plaisance-du-Touch (31424)	3	2	5	0,8
Gers (32)	Sainte-Mère (32395)		1	1	0,2
	Urdens (32457)	1		1	0,2
Gironde (33)	Bordeaux (33063)	3		3	0,5
	Boussac (le) (33069)		1	1	0,2
	Caudrot (33111)	1		1	0,2

	Autres départements	F	H	F + H	% A. D
	Cenon (33119)	2		2	0,3
	Floirac (33167)		1	1	0,2
Hérault (34)	Lunel (34145)	1		1	0,2
Indre (36)	Ardentes (36005)	1		1	0,2
	Bouges-le-Château (36023)	1		1	0,2
	Châteauroux (36044)		1	1	0,2
	Levroux (36093)	1	1	2	0,3
	Lignac (36094)		1	1	0,2
	Saint-Aoustrille (36179)	1		1	0,2
	Sainte-Sévère-sur-Indre (36208)	1		1	0,2
Indre-et-Loire (37)	Tours (37261)	1		1	0,2
	Vouvray (37281)	1		1	0,2
Isère (38)	Chasse-sur-Rhône (38087)		1	1	0,2
	Grenoble (38185)		2	2	0,3
Jura (39)	Dole (39198)	1		1	0,2
	Morez (39368)		1	1	0,2
Loir-et-Cher (41)	Bourré (41023)	2		2	0,3
	Chémery (41049)	1	2	3	0,5
	Orçay (41168)	1		1	0,2
	Theillay (41256)		1	1	0,2
Haute-Loire (43)	Bas-en-Basset (43020)	1		1	0,2
	Champagnac-le-Vieux (43052)	1		1	0,2
	Puy-en-Velay (le) (43157)		1	1	0,2
	Vergongheon (43258)	1		1	0,2
Loire-Atlantique (44)	Couffé (44048)		1	1	0,2
	Héric (44073)	1		1	0,2
	Nantes (44109)	1		1	0,2
	Sévérac (44196)	1		1	0,2
	Turballe (la) (44211)	1		1	0,2
Loiret (45)	Aschères-le-Marché (45009)		1	1	0,2
	Beaulieu-sur-Loire (45029)	2	1	3	0,5
	Briare (45053)	1		1	0,2
	Cerdon (45063)	1		1	0,2
	Châtillon-sur-Loire (45087)	2	2	4	0,7
	Chilleurs-aux-Bois (45095)		1	1	0,2
	Coullons (45108)		2	2	0,3
	Dammarie-sur-Loing (45121)	1		1	0,2
	Montargis (45208)	2		2	0,3
	Orléans (45234)	1		1	0,2
	Ouzouer-sur-Trézée (45245)	1		1	0,2
	Pierrefitte-ès-Bois (45251)	1		1	0,2

	Autres départements	F	H	F + H	% A. D
	Puiseaux (45258)		1	1	0,2
	Saint-Denis-en-Val (45274)	1		1	0,2
	Saint-Florent (45277)	1		1	0,2
	Saint-Martin-d'Abbat (45290)		2	2	0,3
	Sceaux-du-Gâtinais (45303)		1	1	0,2
	Villemurlin (45340)		1	1	0,2
	Vrigny (45347)	1		1	0,2
Lot (46)	Cahors (46042)	1	1	2	0,3
	Montcuq (46201)		1	1	0,2
Lot-et-Garonne (47)	Fumel (47106)	2	4	6	1,0
Maine-et-Loire (49)	Saint-Macaire-en-Mauges (49301)		1	1	0,2
Manche (50)	Saint-Lô (50502)	1		1	0,2
Marne (51)	Chaumuzy (51140)	1		1	0,2
	Courgivaux (51185)	1		1	0,2
	Fère-Champenoise (51248)	1		1	0,2
	Reims (51454)		3	3	0,5
Mayenne (53)	Chérancé (53068)	2		2	0,3
Meurthe-et-Moselle (54)	Lunéville (54329)	1		1	0,2
	Toul (54528)	2	1	3	0,5
Meuse (55)	Robert-Espagne (55435)	2	1	3	0,5
	Vaucouleurs (55533)	1		1	0,2
Morbihan (56)	Kergrist (56093)	1		1	0,2
	Ploërmel (56165)	1		1	0,2
Nièvre (58)	Alligny-Cosne (58002)	3	2	5	0,8
	Arleuf (58010)	1		1	0,2
	Arquian (58012)	2	1	3	0,5
	Arzembouy (58014)	1		1	0,2
	Aunay-en-Bazois (58017)		1	1	0,2
	Billy-Chevannes (58031)	1	1	2	0,3
	Bitry (58033)	1		1	0,2
	Bouhy (58036)		1	1	0,2
	Bulcy (58042)		1	1	0,2
	Celle-sur-Loire (la) (58044)		1	1	0,2
	Cercy-la-Tour (58046)		2	2	0,3
	Champvert (58055)	1	1	2	0,3
	Chapelle-Saint-André (la) (58058)	1		1	0,2
	Charité-sur-Loire (la) (58059)	3	2	5	0,8
	Cizely (58078)		1	1	0,2
	Colméry (58081)		1	1	0,2
	Corancy (58082)	1		1	0,2
	Cosne-Cours-sur-Loire (58086)	11	15	26	4,2

	Autres départements	F	H	F + H	% A. D
	Cossaye (58087)	1		1	0,2
	Dampierre-sous-Bouhy (58094)	1		1	0,2
	Decize (58095)	2	1	3	0,5
	Donzy (58102)	1	1	2	0,3
	Dornecy (58103)		1	1	0,2
	Entrains-sur-Nohain (58109)	2	1	3	0,5
	Ferrière (58113)		1	1	0,2
	Fléty (58114)		1	1	0,2
	Fourchambault (58117)	1	6	7	1,1
	Garchizy (58121)	7	3	10	1,6
	Guérigny (58131)	1		1	0,2
	Livry (58144)	1		1	0,2
	Marche (la) (58155)		1	1	0,2
	Mesves-sur-Loire (58164)	1	1	2	0,3
	Montenoison (58174)	1		1	0,2
	Myennes (58187)	1		1	0,2
	Narcy (58189)		1	1	0,2
	Nevers (58194)	5	3	8	1,3
	Ourouër (58204)	1		1	0,2
	Pouigny (58213)		2	2	0,3
	Pougues-les-Eaux (58214)		1	1	0,2
	Pouilly-sur-Loire (58215)	6		6	1,0
	Saint-Andelain (58228)		1	1	0,2
	Saint-Benin-d'Azy (58232)	2		2	0,3
	Saint-Germain-des-Bois (58242)		1	1	0,2
	Saint-Laurent-l'Abbaye (58248)	1		1	0,2
	Saint-Léger-des-Vignes (58250)		1	1	0,2
	Saint-Martin-sur-Nohain (58256)	1		1	0,2
	Saint-Vérain (58270)		1	1	0,2
	Sauvigny-les-Bois (58273)		1	1	0,2
	Sémelay (58276)	2	1	3	0,5
	St-Père (58261)	5	2	7	1,1
	Suilly-la-Tour (58281)		1	1	0,2
	Tracy-sur-Loire (58295)	6	8	14	2,3
	Varennes-lès-Narcy (58302)	2	1	3	0,5
Nord (59)	Anhiers (59007)		1	1	0,2
	Denain (59172)		1	1	0,2
	Madeleine (la) (59368)	1		1	0,2
	Mouvaux (59421)		1	1	0,2
	Quesnoy (le) (59481)	1		1	0,2
	Roubaix (59512)	3	2	5	0,8

	Autres départements	F	H	F + H	% A. D
Oise (60)	Beauvais (60057)		1	1	0,2
	Campeaux (60122)		1	1	0,2
	Ermenonville (60213)	1		1	0,2
	Montataire (60414)		1	1	0,2
	Nogent-sur-Oise (60463)	1		1	0,2
	Pierrefonds (60491)		1	1	0,2
	Tracy-le-Mont (60641)	2		2	0,3
	Vaumoise (60661)	1		1	0,2
Orne (61)	Saint-Nicolas-des-Bois (61433)		1	1	0,2
Pas-de-Calais (62)	Lens (62498)	1		1	0,2
	Touquet-Paris-Plage (le) (62826)	1	1	2	0,3
Puy-de-Dôme (63)	Aigueperse (63001)	1		1	0,2
	Chabreloche (63072)	1		1	0,2
	Chambon-sur-Lac (63077)		1	1	0,2
	Clermont-Ferrand (63113)		1	1	0,2
	Égliseneuve-d'Entraigues (63144)	1		1	0,2
Hautes-Pyrénées (65)	Tournay (65447)		1	1	0,2
Bas-Rhin (67)	Strasbourg (67482)		1	1	0,2
Haut-Rhin (68)	Mulhouse (68224)		1	1	0,2
Rhône (69)	Lozanne (69121)	1		1	0,2
	Lyon (69123)	2		2	0,3
Haute-Saône (70)	Blondefontaine (70074)		2	2	0,3
Saône-et-Loire (71)	Autun (71014)		1	1	0,2
	Baudrières (71023)	1		1	0,2
	Bourbon-Lancy (71047)		2	2	0,3
	Creusot (le) (71153)	1	1	2	0,3
	Digoin (71176)		1	1	0,2
	Mâcon (71270)	1		1	0,2
	Paray-le-Monial (71342)		1	1	0,2
	Saint-Léger-sous-Beuvray (71440)		1	1	0,2
	Saint-Vallier (71486)	1		1	0,2
Uxeau (71552)	1		1	0,2	
Sarthe (72)	Sablé-sur-Sarthe (72264)	1		1	0,2
	Saint-Georges-le-Gaultier (72282)		1	1	0,2
Savoie (73)	Lanslebourg-Mont-Cenis (73143)	1		1	0,2
	Saint-Jean-de-la-Porte (73247)		1	1	0,2
Haute-Savoie (74)	Messery (74180)	1		1	0,2
	Roche-sur-Foron (la) (74224)	1	1	2	0,3
	Thônes (74280)	1		1	0,2
Paris (75)	Paris (75000)	18	5	23	3,8
	Paris 10e (75010)	1	4	5	0,8

	Autres départements	F	H	F + H	% A. D
	Paris 11e (75011)	2		2	0,3
	Paris 12e (75012)	6	6	12	2,0
	Paris 13e (75013)	1	1	2	0,3
	Paris 14e (75014)	8	2	10	1,6
	Paris 15e (75015)	3	4	7	1,1
	Paris 17e (75017)	2	1	3	0,5
	Paris 18e (75018)	2	1	3	0,5
	Paris 19e (75019)	1		1	0,2
	Paris 20e (75020)	1	1	2	0,3
	Paris 2e (75002)	2	2	4	0,7
	Paris 3e (75003)	1		1	0,2
	Paris 4e (75004)	1	2	3	0,5
	Paris 5e (75005)	3	2	5	0,8
	Paris 6e (75006)	2	1	3	0,5
	Paris 7e (75007)	3		3	0,5
	Paris 8e (75008)	2	1	3	0,5
	Paris 9e (75009)	2		2	0,3
Seine-Maritime (76)	Havre (le) (76351)	1		1	0,2
	Normanville (76470)		1	1	0,2
	Petit-Quevilly (le) (76498)		1	1	0,2
	Saint-Nicolas-de-Bliquetuit (76625)	1		1	0,2
	Sassetot-le-Mauconduit (76663)	1		1	0,2
Seine-et-Marne (77)	Bannost-Villegagnon (77020)		1	1	0,2
	Barbizon (77022)		1	1	0,2
	Gretz-Armainvilliers (77215)	1		1	0,2
	Ivry (77233)	1		1	0,2
	Nangis (77327)	1	2	3	0,5
	Nemours (77333)		1	1	0,2
	Signy-Signets (77451)	1		1	0,2
	Villiers-sur-Seine (77522)	1		1	0,2
Yvelines (78)	Châteaufort (78143)	1		1	0,2
	Étang-la-Ville (l') (78224)		1	1	0,2
	Marly-le-Roi (78372)		1	1	0,2
Somme (80)	Cardonnois (le) (80174)	1		1	0,2
	Vignacourt (80793)	1		1	0,2
Var (83)	Draguignan (83050)	1		1	0,2
Vendée (85)	Roche-sur-Yon (la) (85191)		1	1	0,2
Vienne (86)	Ingrandes (86111)		1	1	0,2
	Vaux-sur-Vienne (86279)	1		1	0,2
Haute-Vienne (87)	Eymoutiers (87064)		1	1	0,2
Yonne (89)	Chemilly-sur-Yonne (89096)	1		1	0,2

	Autres départements	F	H	F + H	% A. D
	Cussy-les-Forges (89134)	1		1	0,2
	Lavau (89220)	1	1	2	0,3
	Mézilles (89254)	1		1	0,2
	Monéteau (89263)	1		1	0,2
	Saint-Fargeau (89344)	2		2	0,3
	Sens (89387)	1		1	0,2
Territoire-de-Belfort (90)	Roppe (90087)	1		1	0,2
Essonne (91)	Boutigny-sur-Essonne (91099)		1	1	0,2
	Essonnes (91221)	1		1	0,2
	Étampes (91223)	1		1	0,2
	Maisse (91359)		1	1	0,2
	Milly-la-Forêt (91405)	1		1	0,2
	Richarville (91519)	1		1	0,2
Hauts-de-Seine (92)	Clichy (92024)	2		2	0,3
	Colombes (92025)		1	1	0,2
	Issy-les-Moulineaux (92040)	1		1	0,2
	Levallois-Perret (92044)		1	1	0,2
	Neuilly-sur-Seine (92051)		1	1	0,2
	Plessis-Robinson (le) (92060)	1		1	0,2
	Puteaux (92062)	2		2	0,3
	Saint-Cloud (92064)		1	1	0,2
Seine-Saint-Denis (93)	Lilas (les) (93045)	2	1	3	0,5
	Pantin (93055)	1		1	0,2
	Pré-Saint-Gervais (le) (93061)	1		1	0,2
	Saint-Ouen (93070)		1	1	0,2
Val-de-Marne (94)	Ivry-sur-Seine (94041)	1		1	0,2
	Thiais (94073)	1		1	0,2
	Villejuif (94076)	1	1	2	0,3
Val-d'Oise (95)	Ermont (95219)	1		1	0,2
	Gadancourt (95259)	1		1	0,2
Pays Étrangers (99)	Autriche (99110)	1		1	0,2
	Belgique (99131)		4	4	0,7
	Espagne (99134)		1	1	0,2
	Italie (99127)	11	18	29	4,7
	Pologne (99122)	4	5	9	1,5
	Portugal (99139)		4	4	0,7
	Suisse (99140)		1	1	0,2
	Tchécoslovaquie (99115)	6	5	11	1,8
	U.R.S.S (99123)	1	1	2	0,3
	U.S.A. (99404)		1	1	0,2
		336	277	613	100,0

1936 -	St-Satur		Cher sans St-Satur		Nièvre		Région Parisienne		Autres		Total	
	Nb	%	Nb	%	Nb	%	Nb	%	Nb	%	Nb	%
Le Bourg												
ST06 : Commerce (Rue du)	97	32,0	99	32,7	27	8,9	18	5,9	62	20,5	303	
ST25 : Pré de Chappes (Rue du)	2	8,7	15	65,2	1	4,3			5	21,7	23	
ST09 : Écoles (Rue des)	4	30,8	7	53,8			2	15,4			13	
ST24 : Porte du Clos (Rue)			2	50,0					2	50,0	4	
ST14 : Grande Rue à Saint-Satur	45	30,4	59	39,9	6	4,1	11	7,4	27	18,2	148	
ST04 : Chappes (Rue de)	27	42,2	28	43,8	3	4,7	2	3,1	4	6,3	64	
ST02 : Basse des Moulins (Rue)	15	23,8	24	38,1	2	3,2	10	15,9	12	19,0	63	
ST16 : Hôpital (Rue de l')	10	29,4	14	41,2	3	8,8	2	5,9	5	14,7	34	
ST21 : Pont de Pierre (Rue du)	11	33,3	13	39,4			6	18,2	3	9,1	33	
ST23 : Porte de Sancerre (Rue)	26	32,5	22	27,5	16	20,0	2	2,5	14	17,5	80	
ST10 : Folie (Rue de la)	13	54,2	5	20,8			2	8,3	4	16,7	24	
ST26 : Puits Taupin (Rue du)	11	21,5	22	42,3	3	5,8	7	13,5	9	17,3	52	
ST05 : Chemin de Fer (Rue du)	7	25,0	10	35,7			6	21,4	5	17,9	28	
ST19 : Paul Cannier (Rue)	32	49,2	15	23,1	5	7,7	3	4,6	10	15,4	65	
ST01 : Route de Bannay	16	42,1	4	10,5	3	7,9	4	10,5	11	28,9	38	
ST17 : Mivoie (la)	17	19,5	16	18,4	16	18,4	8	9,2	30	34,5	87	
ST08 : Crot Boucan (Le)			2	66,7	1	33,3					3	
Fontenay (Village de)												
ST11 : Fontenay (Route de)	10	17,9	21	37,5	4	7,1	6	10,7	15	26,8	56	
ST13 : Grande Fontaine (Rue)	39	39,8	33	33,7	3	3,1	8	8,2	15	15,3	98	
ST07 : Crêle (Rue de la)	29	39,7	28	38,4	5	6,8	3	4,1	8	11,0	73	
ST28 : Roc (Rue du)	9	60,0	4	26,7			2	13,3			15	
ST18 : Moulin (Rue du)	12	50,0	8	33,3	1	4,2	1	4,2	2	8,3	24	
ST03 : Blanchisseuses (Rue des)	8	47,1	7	41,2			1	5,9	1	5,9	17	
ST20 : Petit Méniou (Rue du)	9	64,3	5	35,7							14	
Saint-Thibault (Village de)												
ST22 : Ponts (Rue des)	38	28,6	27	20,3	23	17,3	16	12,0	29	21,8	133	
ST15 : Grande Rue à Saint Thibault	14	25,5	22	40,0	7	12,7	2	3,6	10	18,2	55	
ST29 : Serveau Quillier (Rue)	2	16,7	3	25,0	2	16,7	2	16,7	3	25,0	12	
ST30 : Simon Claude Durand (Rue)	9	60,0	3	20,0	3	20,0					15	
ST12 : François Elie Dugenne (Rue)	2	9,1	7	31,8	2	9,1			11	50,0	22	
ST27 : Quai de la Loire	33	30,6	19	17,6	13	12,0	11	10,2	32	29,6	108	
Total												

Répartitions par professions

Professions par ordre alphabétique

676 individus ont une profession sur 1704 individus soit 39,7 %.

186 professions.

Profession(s) - 1936	Nb	%	Profession(s) - 1936	Nb	%
Agent d'assurances	2	0,3	Chef de gare	2	0,3
Agriculteur	1	0,1	Chef de station	1	0,1
Aide cuisinier	1	0,1	Chef monteur	1	0,1
Ajusteur	2	0,3	Chimiste	1	0,1
Apprenti	5	0,7	Cimentier	8	1,2
Apprenti coiffeur	2	0,3	Cimentière	1	0,1
Apprenti plombier	1	0,1	Coiffeur	3	0,4
Apprentie	2	0,3	Coiffeuse	3	0,4
Apprentie coiffeuse	1	0,1	Commis boucher	1	0,1
Artiste peintre	1	0,1	Commis cultivateur	1	0,1
Auxiliaire	2	0,3	Commis de pharmacie	1	0,1
Blanchisseuse	3	0,4	Commis des hypothèques	1	0,1
Bonne	3	0,4	Commis du Trésor	1	0,1
Boucher	7	1,0	Commis épicier	1	0,1
Boucher hôtelier	1	0,1	Commis jardinier	1	0,1
Bouchère	1	0,1	Commis pâtissier	1	0,1
Boulangier	4	0,6	Comptable	4	0,6
Boulangère	1	0,1	Conducteur d'automobile	3	0,4
Brodeuse	1	0,1	Contremaître	2	0,3
Cafetier	2	0,3	Contrôleur	1	0,1
Cantonnier	5	0,7	Cordonnier	6	0,9
Carrier	4	0,6	Couturière	16	2,4
Charcutier	1	0,1	Couvreur	1	0,1
Charcutière	1	0,1	Cuisinier	2	0,3
Charpentier	7	1,0	Cultivateur	17	2,5
Charretier	2	0,3	Curé	1	0,1
Charron	2	0,3	Débardeur	2	0,3
Chaudronnier	1	0,1	Débitant	5	0,7
Chauffeur	2	0,3	Débitante	1	0,1
Chauffeur de taxi	1	0,1	Directeur	2	0,3
Chef cimentier	1	0,1	Directeur d'école	1	0,1
Chef d'Atelier	1	0,1	Directeur d'usine	1	0,1
Chef de dépôt	1	0,1	Directrice d'École	1	0,1

Profession(s) - 1936	Nb	%	Profession(s) - 1936	Nb	%
Docteur en Médecine	1	0,1	Instituteur	2	0,3
Domestique	24	3,6	Institutrice	2	0,3
Ébarbeur	1	0,1	Jardinier	6	0,9
Éclusière	1	0,1	Jardinière	1	0,1
Électricien	6	0,9	Journalier	49	7,2
Employé	2	0,3	Journalière	1	0,1
Employé de banque	1	0,1	Limonadier	1	0,1
Employé de bureau	4	0,6	Lingère	1	0,1
Employé de chemin de fer	1	0,1	Maçon	7	1,0
Employé de commerce	1	0,1	Magasinier	1	0,1
Employée de bureau	1	0,1	Manœuvre	43	6,4
Employée de commerce	3	0,4	Manœuvre menuisier	1	0,1
Employée des postes	2	0,3	Maraîcher	1	0,1
Entrepreneur	6	0,9	Marchand de grains	2	0,3
Entrepreneur articles funéraires	1	0,1	Marchand de meubles	1	0,1
Entreprise de transport	1	0,1	Marchand de nouveautés	2	0,3
Épicier	5	0,7	Marchand de primeurs	1	0,1
Épicière	6	0,9	Marchand forain	1	0,1
Étudiant	1	0,1	Marchande de sabots	1	0,1
Facteur auxiliaire	1	0,1	Marchande forain	1	0,1
Facteur des postes	1	0,1	Maréchal Ferrant	2	0,3
Femme de ménage	1	0,1	Marinier	5	0,7
Femme de service	1	0,1	Masseur	1	0,1
Forgeron	1	0,1	Mécanicien	14	2,1
Garçon boucher	2	0,3	Ménagère	14	2,1
Garde barrière	1	0,1	Menuisier	5	0,7
Garde champêtre	1	0,1	Modeleur	2	0,3
Garde du canal	1	0,1	Modiste	2	0,3
Garde particulier	1	0,1	Mouleur	22	3,3
Gérant	1	0,1	Négociant	3	0,4
Gérant d'épicerie	2	0,3	Noyauteuse	1	0,1
Gérante d'épicerie	1	0,1	Ouvrier agricole	5	0,7
Gouvernante	1	0,1	Ouvrier boulanger	3	0,4
Graveur	1	0,1	Ouvrier charcutier	1	0,1
Horloger	2	0,3	Ouvrier charron	1	0,1
Hôtelier	3	0,4	Ouvrier coiffeur	3	0,4
Hôtelière	1	0,1	Ouvrier d'usine	3	0,4
Ingénieur honoraire	1	0,1	Ouvrier Imprimeur	1	0,1
Ingénieur TPE	1	0,1	Ouvrier jardinier	4	0,6
Inspecteur d'assurances	1	0,1	Ouvrier plombier	1	0,1

Profession(s) - 1936	Nb	%	Profession(s) - 1936	Nb	%
Ouvrier sellier	1	0,1	Restaurateur	1	0,1
Ouvrière agricole	2	0,3	Retraité	59	8,7
Pâtissier	2	0,3	Retraîtée	9	1,3
Pêcheur	3	0,4	Roulier	1	0,1
Peintre	2	0,3	Sabotier	2	0,3
Pensionné	2	0,3	Sage-femme	1	0,1
Pépiniériste	1	0,1	Secrétaire	1	0,1
Percepteur des contributions directes	1	0,1	Sellier	3	0,4
Plâtrier	3	0,4	Serrurier	3	0,4
Plombier	6	0,9	Soudeur	1	0,1
Pontonier	1	0,1	Tailleur d'habits	1	0,1
Préparateur en pharmacie	1	0,1	Tailleur de pierre	1	0,1
Propriétaire	1	0,1	Tonnelier	3	0,4
Radio électricien	1	0,1	Tourneur	1	0,1
Receveur ruraliste	1	0,1	Tourneur sur bois	2	0,3
Receveuse des Postes	1	0,1	Vendeuse	1	0,1
Religieuse	4	0,6	Vendeuse d'articles funéraires	1	0,1
Rentier	3	0,4	Vigneron	58	8,6
Représentant	5	0,7	Viticulteur	5	0,7
Représentant de Commerce	2	0,3	Voyageur	1	0,1
			Total	676	100,0

Les principaux métiers :

Profession(s) - 1936	Nb	%	Profession(s) - 1936	Nb	%
Retraité	59	8,7	Cimentier	8	1,2
Vigneron	58	8,6	Boucher	7	1,0
Journalier	49	7,2	Charpentier	7	1,0
Manœuvre	43	6,4	Maçon	7	1,0
Domestique	24	3,6	Cordonnier	6	0,9
Mouleur	22	3,3	Électricien	6	0,9
Cultivateur	17	2,5	Entrepreneur	6	0,9
Couturière	16	2,4	Épicière	6	0,9
Mécanicien	14	2,1	Jardinier	6	0,9
Ménagère	14	2,1	Plombier	6	0,9
Retraîtée	9	1,3			

Les vigneron(s) ..., journalier, propriétaire, jardinier, journalière, vigneronne, viticulteur : 58+49+1+6+5= 119 individus soit 17,6 % des individus ayant une profession.

Professions par domaine

Les individus sans profession

Sans profession (âge > 19 ans) : 681 / 1704 (40,0 %)

1936 -	Nb	%	Âge Min	Âge max	Âge Moy	Écart type
Veuve (Chef de famille)						
Femme (Chef de famille) (divorcé, célibataire, etc..)	111	16,3	37	89	68,9	10,4
Femme (épouse ou veuve non chef de famille)	385	56,5	20	91	48,2	14,9
Homme (Chef de famille)	49	7,2	41	89	67,5	10,6
Fille (âge > 19 ans)	36	5,3	20	58	35,4	12,3
Fils (âge > 19 ans)	4	0,6	25	58	38,8	14,1
Amie (8), beau-frère (1), beau-père (5), belle-fille (5), belle-mère (22), belle-sœur (3), employée (4), frère (1), mère (20), nièce (2), oncle (1), pensionnaire F (9), père (3), petite fille (1), sœur (9), tante (2),	96	14,1	20	93	63,5	17,2
Total	681		20	93	54,4	17,4

160 personnes sur 681 étaient responsable de famille soient 23,5 % des sans-professions, ou 9,3 % de la population totale.

681 personnes sans professions sur 1704 individus soient 40,0 % de la population totale.

Sur 681 personnes, 617 sont de sexe féminin soit 90,6 % des individus sans profession

Les professions de 13 à 18 ans

Tableau des métiers suivant l'âge de 13 à 18 ans

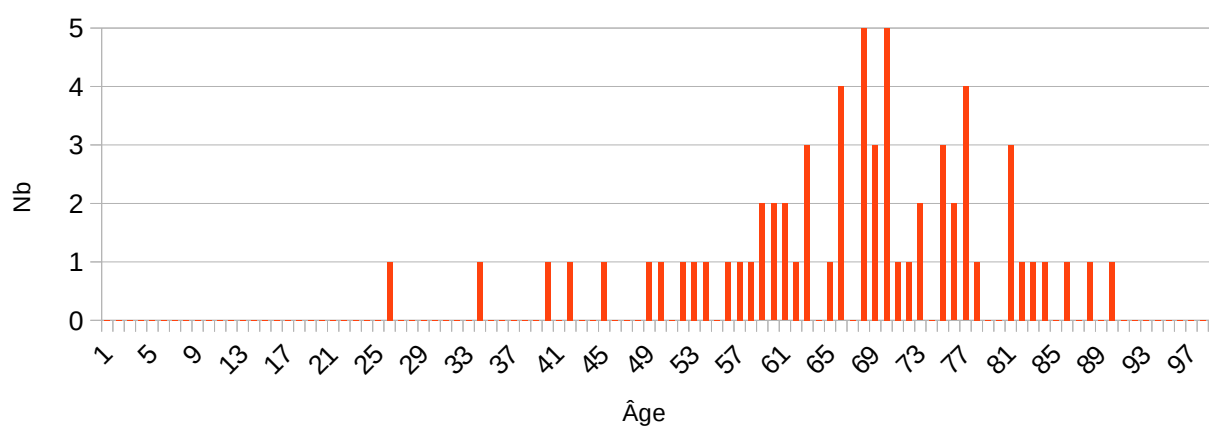
1936 -	11	12	13	14	15	16	17	18	Total	%
Commis jardinier				1					1	2,4
Apprenti					1	2	1	1	5	12,2
Apprentie coiffeuse					1	2			3	7,3
Domestique					2		2	3	7	17,1
Aide cuisinier						1			1	2,4
Apprentie						1	1		2	4,9
Bonne						1	1		2	4,9
Cultivateur						1			1	2,4
Employée de commerce						2			2	4,9
Modeleur						1			1	2,4
Ouvrier boulanger						1			1	2,4
Ouvrier coiffeur						1		1	2	4,9
Apprenti plombier							1		1	2,4
Boucher							2		2	4,9
Commis boucher							1		1	2,4
Commis pâtissier							1		1	2,4
Journalier							1		1	2,4
Mécanicien							1		1	2,4
Mouleur							1	1	2	4,9
Ouvrier charcutier							1		1	2,4
Couturière								1	1	2,4
Mécanicien								1	1	2,4
Plombier								1	1	2,4
Total				1	4	13	14	9	41	100,0
% / 41				2,4	9,8	31,7	34,1	22,0	100,0	

Âge des hommes et femmes sans profession

Âge des Femmes sans profession - recensement 1936 à Saint-Satur



Âge des Hommes sans profession - recensement 1936 à Saint-Satur



Professions par domaine

Professions d'administration et des finances (AF) : 3 / 676

Métiers	Nb
Commis des hypothèques	1
Commis du Trésor	1
Percepteur des contributions directes	1
Total	3
Pourcentage	0,4

Professions liés aux arts et foires (AR) : 3 / 676

Métiers	Nb
Artiste peintre	1
Marchand forain	1
Marchande forain	1
Total	3
Pourcentage	0,4

Professions liées à la banque, aux assurances, à la gestion de biens (BA) : 4 / 676

Métiers	Nb
Agent d'assurances	2
Employé de banque	1
Inspecteur d'assurances	1
Total	4
Pourcentage	0,6

Professions liées aux constructions et bâtiments (CB) : 56 / 676

Métiers	Nb
Apprenti plombier	1
Carrier	4
Charpentier	7
Chef cimentier	1
Cimentier	8
Cimentière	1
Couvreur	1
Entrepreneur	6
Ingénieur TPE	1
Maçon	7
Mancœuvre menuisier	1
Menuisier	5
Ouvrier plombier	1
Peintre	2
Plâtrier	3
Plombier	6
Tailleur de pierre	1
Total	56
Pourcentage	8,3

Professions liées à l'entretien du corps (CF) : 12 / 676

Métiers	Nb
Apprenti coiffeur	2
Apprentie coiffeuse	1
Coiffeur	3
Coiffeuse	3
Ouvrier coiffeur	3
Total	12
Pourcentage	1,8

Domestiques et assimilés (DD) : 88 / 676

Métiers	Nb
Apprentie	2
Bonne	3
Domestique	24
Employé	2
Mancœuvre	43
Ménagère	14
Total	88
Pourcentage	13,0

Professions liées à l'enseignement et au culte (EC) : 12/ 676

Métiers	Nb
Curé	1
Étudiant	1
Directeur d'école	1
Directrice d'École	1
Instituteur	2
Institutrice	2
Religieuse	4
Total	12
Pourcentage	1,6

Professions liées à l'entreprise et l'industrie (EI) : 65 / 676

Métiers	Nb
Apprenti	5
Auxiliaire	2
Chef d'Atelier	1
Chef monteur	1
Chimiste	1
Comptable	4
Contremaître	2
Contrôleur	1
Directeur	2
Directeur d'usine	1
Électricien	6
Ébarbeur	1
Employé de bureau	4
Employée de bureau	1
Graveur	1
Ingénieur honoraire	1
Magasinier	1
Modelleur	2
Mouleur	22
Noyauteuse	1
Ouvrier d'usine	3
Pontonier	1
Secrétaire	1
Total	65
Pourcentage	9,6

Professions liées à l'entretien des routes (ER) : 5 / 676

Métiers	Nb
Cantonnier	5
Total	5
Pourcentage	0,7

Professions liées aux forces de l'ordre (GG) : 3 / 676

Métiers	Nb
Garde champêtre	1
Garde du canal	1
Garde particulier	1
Total	3
Pourcentage	0,4

Marchands et ouvriers liés à l'habillement (HA) : 33 / 676

Métiers	Nb
Blanchisseuse	3
Brodeuse	1
Cordonnier	6
Couturière	16
Lingère	1
Marchande de sabots	1
Modiste	2
Sabotier	2
Tailleur d'habits	1
Total	33
Pourcentage	4,9

Professions liées aux hôtels, cafés, restaurants (HR) : 19 / 676

Métiers	Nb
Aide cuisinier	1
Cafetier	2
Cuisinier	2
Débitant	5
Débitante	1
Femme de ménage	1
Femme de service	1
Gouvernante	1
Hôtelier	3
Hôtelière	1
Restaurateur	1
Total	19
Pourcentage	2,8

Professions liées aux informations (IP) : 8 / 676

Métiers	Nb
Employée des postes	2
Facteur auxiliaire	1
Facteur des postes	1
Ouvrier Imprimeur	1
Radio électricien	1
Receveur ruraliste	1
Receveuse des Postes	1
Total	8
Pourcentage	1,2

Professions liées à la médecine (ME) : 5 / 676

Métiers	Nb
Commis de pharmacie	1
Docteur en Médecine	1
Masseur	1
Préparateur en pharmacie	1
Sage-femme	1
Total	5
Pourcentage	0,7

Marchands et ouvriers liés aux travaux du fer, du cuir, de la laine, du bois etc sauf habillement (MO) : 19 / 676

Métiers	Nb
Ajusteur	2
Chaudronnier	1
Horloger	2
Ouvrier sellier	1
Sellier	3
Serrurier	3
Soudeur	1
Tonnelier	3
Tourneur	1
Tourneur sur bois	2
Total	19
Pourcentage	2,8

Marchands, ouvriers liés à la vente de nourriture (NO) : 54 / 676

Métiers	Nb
Boucher	7
Boucher hôtelier	1
Bouchère	1
Boulangier	4
Boulangère	1
Charcutier	1
Charcutière	1
Commis boucher	1
Commis épicier	1
Commis pâtissier	1
Employé de commerce	1
Employée de commerce	3
Épicier	5
Épicière	6
Garçon boucher	2
Gérant	1
Gérant d'épicerie	2
Gérante d'épicerie	1
Limonadier	1
Marchand de grains	2
Marchand de primeurs	1
Ouvrier boulanger	3
Ouvrier charcutier	1
Pâtissier	2
Pêcheur	3
Total	53
Pourcentage	7,8

Rentiers et assimilés (RE) : 74 / 676

Métiers	Nb
Pensionné	2
Propriétaire	1
Rentier	3
Retraité	59
Retraitée	9
Total	74
Pourcentage	10,9

Professions liées au tribunal et notariales (TN) : 0 / 676

Métiers	Nb
Total	0
Pourcentage	0

Professions liées au transport (TR) : 44 / 676

Métiers	Nb
Charretier	2
Charron	2
Chauffeur	2
Chauffeur de taxi	1
Chef de dépôt	1
Chef de gare	2
Chef de station	1
Conducteur d'automobile	3
Débardeur	2
Éclusière	1
Employé de chemin de fer	1
Entreprise de transport	1
Forgeron	1
Garde barrière	1
Maréchal Ferrant	2
Marinier	5
Mécanicien	14
Ouvrier charron	1
Roulier	1
Total	44
Pourcentage	6,5

Professions de ventes diverses (VD) : 17 / 676

Métiers	Nb
Entrepreneur articles funéraires	1
Marchand de meubles	1
Marchand de nouveautés	2
Négociant	3
Représentant	5
Représentant de Commerce	2
Vendeuse d'articles funéraires	1
Vendeuse	1
Voyageur	1
Total	17
Pourcentage	2,5

Vignerons et assimilés (travaillant la terre) (VV) : 153 / 676

Métiers	Nb
Agriculteur	1
Commis cultivateur	1
Commis jardinier	1
Cultivateur	17
Jardinier	6
Jardinière	1
Journalier	49
Journalière	1
Maraîcher	1
Ouvrier agricole	5
Ouvrier jardinier	4
Ouvrière agricole	2
Pépiniériste	1
Vigneron	58
Viticulteur	5
Total	153
Pourcentage	22,6

Hors domaine (HD) : 0 / 676

Métiers	Nb
Total	0
Pourcentage	0

Récapitulatif des professions par domaine

Domaine	Nb	%
Professions d'administration et des finances (AF)	3	0,44
Professions liées aux arts et foires (AR)	3	0,44
Professions liées à la banque, aux assurances, à la gestion de biens (BA)	4	0,59
Professions liées aux constructions et bâtiments (CB)	56	8,28
Professions liées à l'entretien du corps (CF)	12	1,78
Domestiques et assimilés (DD)	88	13,02
Professions liées à l'enseignement et au culte (EC)	12	1,78
Professions liées à l'entreprise et l'industrie (EI)	65	9,62
Professions liées à l'entretien des routes (ER)	5	0,74
Professions liées aux forces de l'ordre (GG)	3	0,44
Marchands et ouvriers liés à l'habillement (HA)	33	4,88
Professions liées aux hôtels, cafés, restaurants (HR)	19	2,81
Professions liées aux informations (IP)	8	1,18
Professions liées à la médecine (ME)	5	0,74
Marchands et ouvriers liés aux travaux du fer, du cuir, de la laine, du bois, etc, sauf habillement (MO)	19	2,81
Marchands, ouvriers liés à la vente de nourriture (NO)	53	7,84
Rentiers et assimilés (RE)	74	10,95
Professions liées au tribunal et notariales (TN)	0	0,00
Professions liées au transport (TR)	44	6,51
Professions de ventes diverses (VD)	17	2,51
Vignerons et assimilés (travaillant la terre) (VV)	153	22,63
Hors domaine	0	0,0
Total	676	100,0

Répartition par patronymes des époux

Nb = nombre total

18 = nombre de personnes nés dans le Cher

St-S = nombre de personnes nés à St-Satur

Patronyme(s)	Nb	18	St-S	Vig	Patronyme(s)	Nb	18	St-S	Vig
ADAM	1				BARRON	1	1		
ADAMCZYK	1				BARTHOMEUF	1			
AGLOMIN	1				BARTHUEL	1			
AGOGUÉ	8	8	4		BARYTON	1			
AILLOT	1				BASCAN	1			
ALIX	1				BASCHOUX	3	2		
AMABILE	1				BAUDET	1	1		
AMAGAT	1	1			BAUDRY	3	3	2	
ANDRIOT	1			1	BAUJARD	1			
ARCHAMBAULT	6	6		3	BAUSCHELET	1			
ARCHENAULT	1	1			BAYLE	2			
ARMANI	1				BAYLET	1			
ARQUILLIÈRE	4	1	1		BAZOT	1			
ARRIVEAU	1	1			BEAUBOIS	3	3		
ASMUS	1	1	1		BEAUDAUX	3			
AUBRY	1				BEAUFRE	1			
AUDIBERT	2				BEAUGONNIN	2			
AUFORT	1				BEAUME	1	1		
AUGERAT	1	1	1		BEAUVAIS	1	1		
AUGU	3	3	3		BEAUVOIS	8	8	7	
AUROSSEAU	1				BÉCUAU	1	1		
AUTOLOVA	1				BÉDOUET	1			
BABION	2				BEDU	11	11	9	
BAILLY	29	29	28	8	BENGUET	1			
BAIN	1				BERGER	1			
BALLAND	2	2			BERGIN	3	2	1	
BALLERY	4	3	1		BERGORON	1			
BARATON	2	2	1		BERNARD	6	6	3	1
BARDIN	2	2			BERNIQUET	3	3	3	
BARDOT	1				BERNON	3	3	2	
BARON	1	1			BERSOU	1			
BARREAU	1				BERTHEAU	2	1		
BARRET	2				BERTRAND	1	1		

Patronyme(s)	Nb	18	St-S	Vig	Patronyme(s)	Nb	18	St-S	Vig
BESSON	2	2			BOURDIER	2	2		
BEUCHON	1	1			BOURDON	1	1	1	
BEZET	1	1			BOURGEOIS	3	2	2	1
BIARD	1				BOURSAULT	2			
BIZET	2	2			BOURSIN	6	6	5	
BLIN	5	4	1		BOURY	1	1		
BLONDEAU	1	1			BOUTEILLIER	2			
BOBIN	1				BOYAU	1			
BOCQUILLON	5	2	2		BOYER	1			
BOHAC	1				BRANGER	3	3	3	1
BOHNO	1				BRÉGANI	1			
BOIDARD	1				BRELOT	1			
BOIN	2	2	1		BRELOY	1	1		
BOISDET	1	1			BREUGON	1			
BOISTARD	1	1			BRION	2	2		
BONNAIRE	1				BUFFET	1	1		
BONNARD	1	1	1		BUIRON	2	1		
BONNET	1	1			BURLOTTE	1			
BONNIN	7	7	1		BUTET	3	3	2	
BONTEMPS	1	1			CADEAU	1			
BOOKLAGE	1				CALVAYRAC	1			
BORDERIEUX	3	1	1		CAMPION	1	1	1	
BORDIER	3	3	2		CAMUS	1			
BOREAU	1				CANTIN	19	16	14	5
BORNE	1				CARLOT	1	1		
BORNET	1				CAROBOLANTE	7			
BOSC	1				CARRÉ	1	1		
BOSSET	1	1			CARRIÉ	4	1	1	
BOSSUAT	3	3	3		CARROI	1	1	1	
BOUCHARD	10	10	10		CASTRAT	2			
BOUCHER	2	2			CATTANÉO	2			
BOUCHIER	2				CAVARROT	2	2	1	
BOUCLIER	3				CÉCILLION	1	1	1	
BOUDINEAU	1				CHABANON	2			
BOUDON	1				CHABIN	3	3	2	
BOUET	1	1			CHABOREL	1			
BOUILLOT	1	1			CHAILLOUX	2	2		
BOULAY	10	10	8	2	CHAMAILLARD	1	1		1
BOUQUET	2	1			CHANGY	1			
BOURBOULEX	1				CHANTEFORT	1	1		

Patronyme(s)	Nb	18	St-S	Vig	Patronyme(s)	Nb	18	St-S	Vig
CHAPEAU	1	1			CORNILLE	4	3	1	
CHARLES	4				CORRAZA	1			
CHARLON	1	1			COTTA	1	1		1
CHARLOT	1				COTTAT	2	2	1	
CHARPENTIER	4	4	2		COULPIER	2	1		1
CHASSAGNOL	1				COURBE	1			
CHASSIGNOL	1				COURCELLE	1	1		
CHATEIGNIER	1	1	1		COURTEFOY	4	4	4	
CHATENET	1				COURTOIS	1			
CHAUMAS	1	1			CRÉTIER	2	1		
CHAUSSARD	1				CREVAT	4	2	2	
CHAVAILLON	1				CROCHET	3	3		
CHEMINADE	1				CRUARD	1			
CHÊNE	7	7	4		CYRIANI	1			
CHENOUX	2				DA ROZ	1			
CHERRIER	6	6	1		DAGOIS	2	2	2	
CHEVALARD	1	1			DAMANINIS	3	1	1	
CHEVALIER	2	1			DAMIEN	1	1		
CHEVREAU	2	1			DAMOUR	1			
CHIGOT	4	4	1	1	DANTARD	1	1		
CHOLLET	1	1	1		DANY	1			
CHOPY	1	1			DARLES	7	6	6	
CHOTARD	2	2			DAUNY	1	1		
CIARLAN	1				DAUPELOUP	11	8	8	
CICHA	1				DAVID	1			
CLAVIER	1	1			DE CHARETTE DE LA CONTRIE	1			
CLINART	1	1			DEBOVAL	1			
COCHU	1				DEBRET	1	1		
COCRY	1	1			DEBRIE	1			
COELLIO	1				DEGAND	1			
COIN	1				DEGOULET	1			
COLIN	1				DEGUINGAND	2	2	2	
COLOMIER	3	3	3	1	DEJOUX	1	1		
COMTE	3				DEL BEN	1			
CONNAULT	2	1	1		DELAPORTE	8	8	6	1
COQUARD	2				DELARUE	1	1		
COQUERY	1	1			DELÉRY	7			
COQUILLAT	6	3	2		DELESPIERRE	2	1	1	
CORCELLE	1				DÉLIOUX	1	1		
CORDE	2				DELL AGNOLA	1			

Patronyme(s)	Nb	18	St-S	Vig	Patronyme(s)	Nb	18	St-S	Vig
DEMORTIÈRE	1				ELIE	2			
DENÉRIAZ	2				ELLUARD	1			
DENIZOT	2	2			ESTÈVE	4	2	2	
DEPARI	1				EVANS	2			
DEPONT	1	1			EVRAD	1			
DÉPORT	1				EVARD	1			
DEPOSIER	1				FAGOT	1			
DERAINS	1				FAISEAU	1	1		
DERBIER	5	5	4	2	FASSI	3			
DERODIT	4				FAVEROT	1			
DESBARRE	2	2	2		FERRAND	1			
DESFORGES	2				FERRAUDON	1			
DESMURS	3	3	2		FÈVRE	1	1		
DESREAU	1	1			FIEVET	1			
DESSANGE	1	1			FILIÈRE	1	1	1	
DETABLE	1				FIOU	2	2	2	
DEVAUX	3				FITY	1			
DEVIARD	1	1			FLEURIER	2	2	1	
DEZAT	3	3			FLEURIET	9	9	1	1
DION	1	1			FLEURY	1			
DIOT	4	3	3		FLOQUET	4	3	3	
DIOU	2				FLORENT	1			
DOUBRE	2				FOLTZER	3			
DOUCET	5	5	2		FORGEREAU	1	1		
DOUGNY	2				FOUCHARD	4	3		
DUBOIS	3	2			FOUCHER	1			
DUBOST	1				FOURMENT	1			
DUFÊTRE	3				FOURNET	1	1		
DUGENNE	19	14	14		FOURNIER	6	6		
DUJARDIN	1				FRANÇOIS	1			
DULIT	1				FRANZETTI	1			
DUPLEIX	1				FRÉMY	1			
DUPONT	2	2	1		FRÉVILLE	1			
DUPUIS	1	1	1		FRICKER	1			
DURAND	6	4			FUSSIER	1			
DURET	3	3	1		GABORET	1			
DURLIN	1				GADECKI	1			
DUTARTRE	1				GAGNANT	1			
DUTEILLE	3	3			GALLIOT	2	2		
DUTRANNOY	2				GALLOIS	2	2	2	

Patronyme(s)	Nb	18	St-S	Vig	Patronyme(s)	Nb	18	St-S	Vig
GALOPIN	5	5	5		GOURGUES	1			
GAMARD	1	1			GOUZEAU	2	2	1	
GANACHEAU	1				GOYARD	1			
GARCEAU	1				GRARD	1			
GARSONNIN	1	1	1		GRASSET	1			
GASSELIN	1				GRAVELET	1	1		
GASTÉ	5	4			GRELET	4			
GATELIER	2				GREMELLE	1			
GAUCHER	8	7	2		GRÉMY	1			
GAUCHET	1	1			GRESSET	1	1		
GAUDRY	4	3	2		GRESSIN	5	5	1	
GAUTHIER	3	1	1	1	GRIFFOULIERE	1			
GAYRARD	1				GRILLON	1			
GENTY	1	1			GROSLIER	2	2	2	
GEORGES	1				GUÉMEAU	2	1		
GERBEIX	1				GUÉNEAU	15	14	6	1
GERGAUD	1				GUÉNIOT	1	1		
GIBLIN	1				GUÉRIN	2	1		
GILARD	1				GUÉTAULT	2			
GILET	1	1			GUIBERT	1			
GILLES	3	3			GUIBLAIN	1	1	1	
GIMONET	2	2			GUILBERT	1	1	1	
GINIBRE	1				GUILLAUMOT	11	10	9	
GIOVANELLI	1				GUILLEMIN	1			
GIRARD	4	4		1	GUILLOT	12	11	5	
GIRAULT	13	10	6	2	GUINGAND	5	5	1	1
GIROUX	1				GUTH	1			
GITTON	3	3			HABERT	8	8	6	2
GOBERT	1				HAJEK	5	2		
GODIER	1	1			HARDY	1	1		
GODON	11	11	6		HATTE	1	1		
GOLA	5	4	2		HAUTIN	1	1		
GOMBEAUD	1				HELLER	1			
GOMETZ	1				HENRY	2			
GOMINET	1				HÉRAULT	1	1		
GONCALVÈS	1				HERLEIN	1			
GONDRY	1				HÉTON	1	1		
GONNOT	2				HEVERNEL	1			
GORDET	1	1			HOLOVIC	2			
GOURBEYRE	1				HORODECZNY	1			

Patronyme(s)	Nb	18	St-S	Vig	Patronyme(s)	Nb	18	St-S	Vig
HORTEUR	2	1	1		LALASSÈRE	2			
HOUARD	5	5	1		LALOUE	1	1		
HOUDINET	1				LANCELOT	1			
HOUYEL	1				LANDAIS	1	1		
HUCHET	3	3	2		LANDRY	4	4	1	
HUET	1				LANGERON	1			
HUGUET	1	1			LANGOU	1	1	1	
IVERN	1	1			LAPORTE	11	11	10	2
JACQ	2	1			LAPPETIT	4	4	3	
JAMBUT	1	1			LARUE	1	1		
JAMET	4	2	1		LARVARON	1	1		
JARRY	6	6	4		LASNE	6	4		
JARSON	1	1			LAURENT	4	1		
JAUDIN	2				LAUVERJAT	1			
JAVAL	1	1			LAUVERNIER	1			
JEAMBRUN	1				LAVAU	1	1		
JEANNEAU	1				LAVOT	1	1		
JOLIVET	4	4	4		LE GOUELLE	1			
JOSSERAND	4	4			LE MONIÈS DE SAGAZAN	5			
JOUANET	2	2			LEBEAU	3	1		
JOULIN	13	13	7		LEBIGRE	2	1	1	
JUBLOT	2	2			LEBLANC	5	4	4	
JUSTIN	1	1			LEBOUT	1			
JUTIN	1	1			LEBRAS	1			
KLIPPEL	1				LECAREL	1			
KNAPP	2	2			LECHÈRES	3			
KOMAROVA	1				LECLERC	1			
KOWALZCYK	1				LÉCLUZE	1			
KOZUSNICK	1				LECORRE	1			
LABEAUME	1				LECOURIEUX	1			
LACOINTA	5				LEDOUX	1	1		
LACOUR	1	1			LEDROIT	2			
LAFABRIE	1				LEFÈVRE	1	1		
LAFEUILLE	1	1	1		LEFIN	1			
LAFFORGUE	4				LEGAI	3	3		
LAFOND	3	1	1		LÉGER	10	9	4	
LAFORGE	1	1			LÉGÉRET	2	1	1	1
LAGAUTRIÈRE	5	4	4		LEGODON	1			
LAGNEAU	2	2	1		LEGOUX	1			
LAINÉ	1	1			LEGRAS	1	1		

Patronyme(s)	Nb	18	St-S	Vig	Patronyme(s)	Nb	18	St-S	Vig
LEGROS	1				MARTIN	3	2	2	
LELOGEAIS	1				MASCLAUX	2	2	2	
LEMAITRE	1				MASLET	1	1		
LEPRÊTRE	1				MASSÉ	3	2	2	
LEPRUN	2				MATHÉ	1			
LERAT	2	2	1		MAUDRY	5	5	4	
LEROY	1				MAUPONT	1			
LESAGE	5	4	1		MAURICE	4	4		
LESIMPLE	12	11	4	1	MÉCHIN	2	2		
LETOUR	1	1		1	MEILLASSOUX	2			
LÉVEILLÉ	2	2	2		MELLET	3	3	2	
LIEGEOIS	1				MELLOT	2	2	1	
LINARD	2	2			MERCIER	3	3	1	
LINDNER	1				MÉROT	1	1	1	
LIOTTET	1	1			MEUNIER	2			
LIS	2				MEYRIEUX	2	1	1	
LISSAC	1	1			MHUN	1	1		
LOGNON	3	2			MIALLE	1			
LOISON	1	1	1		MICHEL	1			
LOTTIER	1				MIGEON	5	5	2	
LOUP	2	2	1		MIJON	1	1		1
LOUTRE	1	1			MILLARD	1	1		
LOUVEAU	1				MILLÉRIOUX	6	6	5	
MABILAT	3	1	1		MILLET	11	10		
MACHAT	2				MILLON	1	1		
MADELEINE	1				MINCHIN	1	1		
MAINDRET	1			1	MITAINE	1			
MALDENT	2	2	2		MITRE	1			
MALLET	2	1			MITTEAU	3	3	2	
MANCHET	4	2	2		MOINDROT	3	3	1	
MANGEARD	1	1			MOLET	2	1		
MANGEMATIN	1	1			MOLLET	1	1		
MANTHE	1	1			MONNIER	2			
MARCILLY	7	7	6		MONTAGU	3	3	1	
MARCONI	1				MOREUX	8	8	6	1
MARÉCHAL	8	7	4		MORIN	5	5	2	
MARIETTE	1				MORIZET	2	2		
MARLE	1				MORLAT	1			
MARNIER	2	2	1		MORO	1			
MARQUÈS	1				MOTROT	1	1		

Patronyme(s)	Nb	18	St-S	Vig	Patronyme(s)	Nb	18	St-S	Vig
MOUILLON	1	1	1		PEYRONNET	1			
MOULINIER	2	1	1		PHILIPPE	2			
MOUTEAUX	1				PHILIPPON	1			
NANCY	1				PICARD	4	1		
NARCY	2	2	1		PICHON	1			
NARDON	1				PICOCHÉ	3			
NAUDIN	1	1			PIÉRARD	1			
NAULT	3	1			PIEUCHOT	2			
NESSI	1				PINARD	7	7	7	
NEUILLY	1	1			PINAULT	8	8	5	1
NEVEU	12	10	7	1	PINSON	5	4		
NIEDZIWIĘCKI	1				PIQUENARD	1			
NINGNIAT	1				PLANCHON	3	3	2	1
NOTTEBAERT	1				PLANSON	5	5	2	
NUGUES	2				POINT	2			
PABIOT	1				POINTARD	2	2		
PALISSON	1	1			POIRAT	3			
PANNETRAT	1				POISSON	2	2	2	1
PAPON	2				POMMIER	1	1		
PASDELOUP	2	2		1	PONTOIS	1	1		
PASQUELIN	2				POPINEAU	4	1	1	
PASTOUT	2	1			PORTE	1			
PAUCHON	2				PORTHAULT	3	1	1	
PAUTRAT	3	2	2	1	POTIER	1	1		
PÉLOILLE	4	4	4	1	POUILLON	2			
PÉNÉ	2	2	2		POUILLOT	13	12	5	
PENILLON	4	2			POURON	1	1		
PÉRARD	1	1			POUVESLE	1			
PÉREIRA	4	3	3		POVODZIZ	1			
PÉRIAU	5	5	4		PRÉDY	2	1	1	
PERIE	1				PREINSLER	1			
PERON	3	3			PRÉVOST	1			
PERRICHON	1	1	1		PRIGL	1			
PERRIER	1				PUJOL	1			
PERROT	3	3	1		QUENTIN	1	1		
PERRY	1	1			QUILLIER	1			
PESNON	3	1	1		RABINEAU	3	3		
PESTRIN	1				RABOT	1			
PETIT	29	17	16	1	RACOT	2	2	2	
PÊTRE	3				RAFFESTIN	4	4	1	

Patronyme(s)	Nb	18	St-S	Vig	Patronyme(s)	Nb	18	St-S	Vig
RAGU	1	1			SALLÉ	1			
RAIMBAULT	9	7	2	2	SALLIN	1			
RAMEAU	1				SAMOUYAU	1			
RANTIER	1	1	1		SAMSON	1	1	1	
RAPEAU	1				SAUJOT	12	9	9	1
RAPIN	1	1			SAULAY	2	1	1	
RAVEAU	2	2	2		SAULET	1	1		
RAYNAL	1				SAUTEREAU	1			
REBILLAT	1	1			SAUZET	1			
REBOUT	2	2		1	SÉEBACHER	5	2	2	
REBOUX	1	1			SEIGNET	1			
REDON	1	1			SEMELET	1	1		
RENARD	1	1			SEMENCE	3	3	2	
RENAUD	1				SERON	1			
RENAULT	1	1			SERRE	2	1	1	
RENDU	1				SERRÉ	3	2	2	
RENNE	1				SERRU	1			
REVERDY	4	3			SEULLIER	1	1	1	
RIBIÈRE	1				SEULLIET	1			
RICARD	5	3	3		SIGNARGOUT	2	2	2	
RICHARD	3	2	2		SIGNORET	2			
RIFFAULT	5	5	3		SIMARD	1	1		
RIFFET	4	4	1		SIMON	2	1		
RIGAL	1				STAIK	1			
RIGAULT	1	1			SUARD	1	1		
RIGOULAY	1	1	1		SUIFFET	1			
RIVEL	1				SYME	1	1	1	
ROBILLARD	4	4	2		TABERIAU	3	3	3	
ROBIN	1				TABÉRIAU	1	1	1	1
ROBINEAU	3	3	3		TABORDET	2	2		
ROBINET	1	1			TAILLANDIER	1	1		
ROCHET	1	1	1		TALBORDET	1			
ROGER	2	2			TALLON	1	1		
ROLLAND	2				TAUPIN	1			
ROSSIT	1				TEIGNY	2	1		
ROUET	4	1	1		TERRAUBE	1			
ROUX	2	2	1		THÉBAULT	2	2	2	
ROVIRA	3				THÉNAULT	5	4	4	
ROY	1	1			THEUREAU	2			
SADRIN	1	1			THÉVENIN	2	2		

Patronyme(s)	Nb	18	St-S	Vig	Patronyme(s)	Nb	18	St-S	Vig
THIAULT	1	1			VANNIER	2	2		
THIBAUDAT	6	6	3		VARIOT	1			
THIBAULT	1				VASRTOVA	1			
THOMAS	8	7	3	1	VATAIRE	1	1		
THOMELIN	2				VATAN	7	6	1	
THUILLIER	4	4	2		VATTAN	9	9	2	
TORTRAT	1	1			VAUGELADE	1			
TOUILLON	1				VÉRON	1	1		
TOURNEBISE	5	5	4		VERWILST	2			
TOURNEFIER	1	1			VÉTOIS	2	1	1	1
TRAINOIR	1	1			VIANES	1			
TRAPET	1	1			VIANÈS	1			
TRIBALAT	1	1			VILAIN	3	3	2	
TRIBOLATI	1				VILLACROUX	2	1	1	
TROUVÉ	2				VINET	1	1		
TURCHET	2				VOIGNIER	1			
TURPIN	7	7	4	1	VOISIN	1			
URBANOWSKI	1				VOLPE	1			
VACHER	1	1			VUILLEMIN	1			
VACHET	1	1			WARGNIER	1	1		
VALLET	1	1	1		WELDIN	4			
VALTEAU	1				ZAMPOLINI	1			
VANMASSENHOVE	2	1	1		ZIMANSKA	1			
					Total	1704	1091	547	63

752 patronymes différents.

412 patronymes différents sont liés au Cher (18) (54,8 %)

201 patronymes différents sont liés à Saint-Satur (18) (26,7 %)

Les 23 principaux patronymes à Saint-Satur sont :

Patronyme(s)	St-S	Patronyme(s)	St-S
BAILLY	28	BEAUVOIS	7
PETIT	16	JOULIN	7
CANTIN	14	NEVEU	7
DUGENNE	14	PINARD	7
BOUCHARD	10	DARLES	6
LAPORTE	10	DELAPORTE	6
BEDU	9	GIRAULT	6
GUILLAUMOT	9	GODON	6
SAUJOT	9	GUÉNEAU	6
BOULAY	8	HABERT	6
DAUTELOUP	8	MARCILLY	6
		MOREUX	6

Répartition par patronymes des épouses

21 individus de sexe féminin ont un patronyme de naissance en plus de celui d'époux.

Patronyme(s)	Nb	18	St-S	Vig	Patronyme(s)	Nb	18	St-S	Vig
Beauvois	1	1			Morin	1			
Bertin	1				Perrichon	1	1	1	
Cantin	1	1	1		Petit	2	1		
Champion	1				Pivin	1	1		
Fouchard	1				Ratet	1			
Godon	1	1			Regouby	1			
Hebert	1				Rossi	1			
Mary	1				Schmitt	1			
Mellot	1	1	1		Verin	1			
Moreaux	1				Villacroux	1	1		
					Total	21	8	3	

20 patronymes différents dans ce recensement.

8 patronymes différents sont liés au Cher (18) (40,0 %)

3 patronymes différents sont liés à Saint-Satur (18) (15,0 %)

Répartitions par prénoms

311 premiers prénoms sont présents dans ce recensement de 1704 individus.

Ces 174 ayant plus d'une occurrence sont répartis sur 1567 individus soit près de 92,0% des premiers prénoms.

Marie premier prénom est présent pour 214 individus soit 12,6 % de la population

137 premiers prénoms sont utilisés qu'une fois.

1051 individus ont plusieurs prénoms saisis soit 61,7 %.

Prénom(s)	Nb	Prénom(s)	Nb	Prénom(s)	Nb	Prénom(s)	Nb
Marie	214	Madeleine	13	Guy	7	Christiane	4
Louis	73	Alice	12	Joséphine	7	Clémence	4
Jean	45	Eugénie	12	Léontine	7	Clémentine	4
Pierre	38	Françoise	12	Roland	7	Félix	4
Louise	37	Pauline	12	Augustine	6	Gérard	4
Georges	34	Auguste	11	Elise	6	Gilberte	4
Marguerite	31	Blanche	11	Georgette	6	Marcelle	4
Jeanne	30	Lucien	11	Gilbert	6	Rachel	4
Henri	28	Odette	11	Henriette	6	Adolphe	3
André	27	Denise	10	Maria	6	Alphonse	3
Maurice	25	Eugène	10	Rolande	6	Antonio	3
Paul	25	Jacques	10	Victor	6	Arthur	3
Marcel	23	Solange	10	Yvette	6	Bernard	3
René	22	Gustave	9	Aimée	5	Charlotte	3
Camille	20	Hélène	9	Anna	5	Claudine	3
Emile	20	Jeanine	9	Anne	5	Emilienne	3
Joseph	20	Simone	9	Colette	5	Eulalie	3
Berthe	18	Albert	8	Edmond	5	Fernand	3
François	18	Alexandre	8	Ernest	5	Germaine	3
Jacqueline	17	Claude	8	Fernande	5	Gisèle	3
Léon	17	Juliette	8	Jules	5	Héloïse	3
Roger	16	Justin	8	Léonie	5	Irène	3
Suzanne	16	Lucie	8	Paulette	5	Josette	3
Renée	15	Lucienne	8	Reine	5	Julien	3
Robert	15	Michel	8	Rosalie	5	Louissette	3
Marthe	14	Monique	8	Yvonne	5	Luigi	3
Raymond	14	Aline	7	Abel	4	Mary	3
Raymonde	14	Andrée	7	Casimir	4	Mathilde	3
Charles	13	Gaston	7	Catherine	4	Michèle	3
Etienne	13	Ginette	7	Cécile	4	Micheline	3

Prénom(s)	Nb	Prénom(s)	Nb	Prénom(s)	Nb	Prénom(s)	Nb
Philippe	3	Antoine	2	Geneviève	2	Michelle	2
Pierrette	3	Antoinette	2	Hippolyte	2	Noémie	2
Thérèse	3	Céline	2	Hortense	2	Paulin	2
Valentine	3	Clorinthe	2	Hubert	2	Pietro	2
Véronique	3	Constant	2	Isabelle	2	Rose	2
Achille	2	Daniel	2	Janine	2	Rosine	2
Adrien	2	Désiré	2	Julienne	2	Sidonie	2
Alexandrine	2	Edouard	2	Justine	2	Valérie	2
Alfred	2	Emilie	2	Léa	2	Victorine	2
Amélie	2	Ernestine	2	Lucile	2	William	2
Angèle	2	Félicité	2	Mario	2	Yvan	2
Angéline	2	Florentine	2	Martin	2	Yves	2
Angélo	2	Francis	2	Mauricette	2		
Annette	2	Gabrielle	2	Maxime	2		

Statistiques sur les données complémentaires trouvées dans les archives

Pour faire la comparaison entre les différents recensements, les individus seront triés suivant la date de naissance. Le 19ème siècle sera divisé en quatre tranches de 25 ans (1801 et 1825, 1826 et 1850, 1851 et 1875, 1876 et 1900), et le 20ème siècle en deux tranches (1901 et 1920, 1921 et 1945)

Des nouvelles versions de ce document seront réalisées suivant l'accès des archives en ligne pour compléter les données complémentaires. Cette partie de ce document sera modifiée.

Attention : Seul le premier mariage est pris pour chacun des époux (un lieu et une date).

Utilisation des dates recherchées dans les actes d'état civil.

Rappel du tableau de répartition.

Âge		Année		Femmes		Hommes		H + F	% Total	% Cumul	%Cumul inverse
Min.	Max.	Min.	Max.	Nb.	%	Nb	%	Nb			
0	9	1927	1936	102	47,7	112	52,3	214	12,6	12,6	100,0
10	19	1917	1926	100	53,2	88	46,8	188	11,0	23,6	87,4
20	29	1907	1916	98	52,1	90	47,9	188	11,0	34,6	76,4
30	39	1897	1906	97	46,9	110	53,1	207	12,1	46,8	65,4
40	49	1887	1896	117	57,6	86	42,4	203	11,9	58,7	53,2
50	59	1877	1886	143	58,1	103	41,9	246	14,4	73,1	41,3
60	69	1867	1876	135	56,7	103	43,3	238	14,0	87,1	26,9
70	79	1857	1866	95	57,6	70	42,4	165	9,7	96,8	12,9
80	89	1847	1856	30	60,0	20	40,0	50	2,9	99,7	3,2
90	99	1837	1846	5	100,0	0	0,0	5	0,3	100,0	0,3
0	99	1837	1936	922	54,1	782	45,9	1704	100,0		

Statistiques sur les individus nés entre 1826 et 1850

Répartition des Ages au décès, au mariage

Individus nés entre 1826 et 1850														
Âge décès	F	H	F + H	%	Âge décès	F	H	F + H	%	Âge décès	F	H	F + H	%
Sans info	4	2	6	40,0	88	1		1	6,7	92	1		1	6,7
86		1	1	6,7	89		1	1	6,7	93	2		2	13,3
87	2		2	13,3	90	1		1	6,7	Total	11	4	15	100,0

Pas assez d'informations pour faire une courbe

Individus nés entre 1826 et 1850														
Âge mariage	F	H	F + H	%	Âge mariage	F	H	F + H	%	Âge mariage	F	H	F + H	%
Sans info	3		3	20,0	21	5		5	33,3	26	1		1	6,7
18	1		1	6,7	22		1	1	6,7	27		1	1	6,7
19	1		1	6,7	23		1	1	6,7	28		1	1	6,7
										Total	11	4	15	100,0

Pas assez d'informations pour faire une courbe

1826 - 1850	Âge au décès			Âge au mariage		
	F	H	F + H	F	H	F + H
Âge moyen (ans)	90,0	87,5	89,4	21	25	22,3
Écart type	2,7	2,1	2,7	2,3	2,9	3,1
Nombre d'information	7	2	9	7	4	11
Nombre d'individus	11	4	15	11	4	15
% d'information	63,6	50,0	60,0	63,6	100,0	73,3

1826 - 1850 Nés à Saint-Satur	Âge au décès			Âge au mariage		
	F	H	F + H	F	H	F + H
Âge moyen (ans)	88,5	86,0	87,7	20,2	23,0	20,8
Écart type	2,1		2,1	1,5		1,8
Nombre d'information	2	1	3	4	1	5
Nombre d'individus	4	1	5	4	1	5
% d'information	50,0	100,0	60,0	100,0	100,0	100,0

Répartitions des lieux du décès et du mariage

Lieux du décès (1826 - 1850)								
Départements	Communes				F	H	F + H	%
Inconnu (00)	Inconnu (00)				4	2	6	40,0
Cher (18)	Saint-Satur (18)				6	2	8	53,3
	Sancerre (18)				1		1	6,7
	Tous				11	4	15	100,0
2 communes, 1 département, et des lieux inconnus								

Lieux du décès des natifs de Saint-Satur (1826 - 1850)					
Départements	Communes	F	H	F + H	%
Inconnu (00)	Inconnu (00)	2		2	40,0
Cher (18)	Saint-Satur (18)	1	1	2	40,0
	Sancerre (18)	1		1	20,0
	Total	4	1	5	100,0
2 communes, 1 département, et des lieux inconnus					

Lieux du mariage (1826 - 1850)					
Départements	Communes	F	H	F + H	%
Inconnu (00)	Inconnu (00)	3		3	20,0
Cher (18)	Bannay (18)		1	1	6,7
	Saint-Satur (18)	5	1	6	40,0
	Sancerre (18)		1	1	6,7
	Sens-Beaujeu (18)	1		1	6,7
	Subligny (18)	1		1	6,7
	Sury-en-Vaux (18)		1	1	6,7
Nièvre (58)	Fourchambault (58)	1		1	6,7
	Total	11	4	15	100,0
7 communes, 2 départements, et des lieux inconnus					

Lieux du mariage des natifs de Saint-Satur (1826 - 1850)					
Départements	Communes	F	H	F + H	%
Cher (18)	Bannay (18)		1	1	20,0
	Saint-Satur (18)	4		4	80,0
	Total	4	1	5	100,0
2 communes, 1 département					

Répartition des individus dans les autres recensements

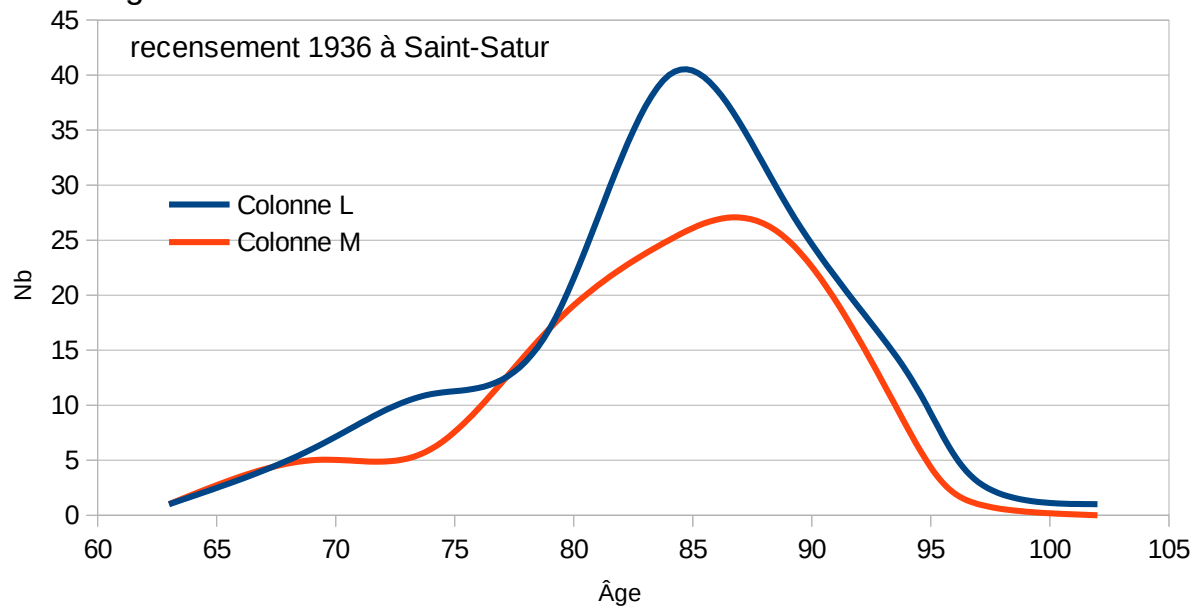
Nom du Groupe (1826 - 1850)	Nb	%
GR	3	20,0
GR-----1931-1936	1	6,7
GR-----1921--1931-1936	1	6,7
GR----1911-1921-1926-1931-1936	2	13,3
GR---1906-----1936	1	6,7
GR-1891-1901-1906-1911-1921-1926-1931-1936	1	6,7
GR1876--1901-1906-1911-1921--1931-1936	1	6,7
GR1876-1891-1901-1906-1911-1921-1926--1936	1	6,7
GR1876-1891-1901-1906-1911-1921-1926-1931-1936	4	26,7
Total	15	100,0

Statistiques sur les individus nés entre 1851 et 1875

Répartition des Ages au décès, au mariage

Individus nés entre 1851 et 1875														
Âge décès	F	H	F + H	%	Âge décès	F	H	F + H	%	Âge décès	F	H	F + H	%
Sans info	101	76	177	46,0	75	2	2	4	1,0	88	7	7	14	3,6
62		1	1	0,3	76	4	2	6	1,6	89	5	2	7	1,8
63	1		1	0,3	77	5	4	9	2,3	90	6	2	8	2,1
65		1	1	0,3	78	5	5	10	2,6	91	2	1	3	0,8
66	1	1	2	0,5	79	1	4	5	1,3	92	1	4	5	1,3
67	2		2	0,5	80	5	11	16	4,2	93	2	1	3	0,8
68		1	1	0,3	81	7	2	9	2,3	94	2		2	0,5
69	3	2	5	1,3	82	12	5	17	4,4	95		1	1	0,3
70	1	2	3	0,8	83	10	4	14	3,6	96	2		2	0,5
71	2	2	4	1,0	84	6	3	9	2,3	97	1		1	0,3
72	1	1	2	0,5	85	5	6	11	2,9	102	1		1	0,3
73	5	1	6	1,6	86	6	5	11	2,9	Total	221	164	385	100,0
74	2		2	0,5	87	5	5	10	2,6					

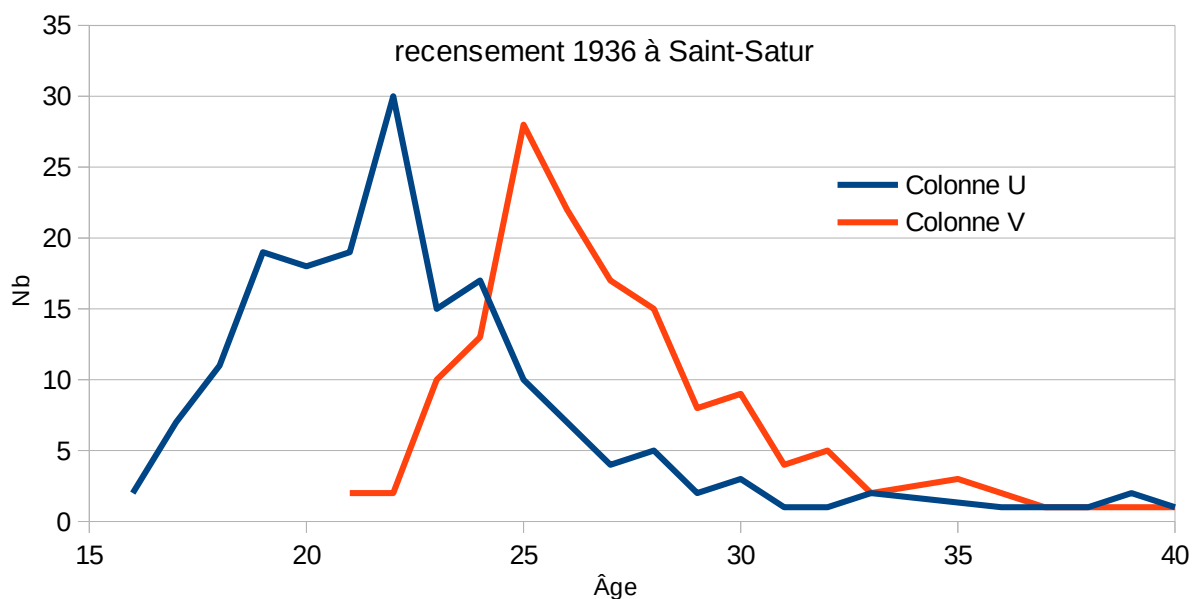
Âge au décès des Femmes et des Hommes nés entre 1851 et 1875



Courbe lissée obtenue en sommant sur 5 ans les décès

Individus nés entre 1851 et 1875															
Âge mariage	F	H	F + H	%	Âge mariage	F	H	F + H	%	Âge mariage	F	H	F + H	%	
Sans info	38	14	52	13,5	27	4	17	21	5,5	40	1		1	0,3	
16	2		2	0,5	28	5	15	20	5,2	42	1	1	2	0,5	
17	7		7	1,8	29	2	8	10	2,6	43	1		1	0,3	
18	11		11	2,9	30	3	9	12	3,1	44	1		1	0,3	
19	19		19	4,9	31	1	4	5	1,3	47		1	1	0,3	
20	18		18	4,7	32	1	5	6	1,6	48	1		1	0,3	
21	19	2	21	5,5	33	2	2	4	1,0	50	1		1	0,3	
22	30	2	32	8,3	35		3	3	0,8	52		1	1	0,3	
23	15	10	25	6,5	36	1	2	3	0,8	53		1	1	0,3	
24	17	13	30	7,8	37		1	1	0,3	56		1	1	0,3	
25	10	28	38	9,9	38	1		1	0,3	63		2	2	0,5	
26	7	22	29	7,5	39	2		2	0,5	Total	221	164	385	100,0	

Âge au mariage des Femmes et des Hommes nés entre 1851 et 1875



1851 - 1875	Âge au décès			Âge au mariage		
	F	H	F + H	F	H	F + H
Âge moyen (ans)	82,3	81,5	82,0	23,3	28,1	25,5
Écart type	7,1	6,9	7,0	5,6	6,6	6,6
Nombre d'information	120	88	208	183	150	333
Nombre d'individus	221	164	385	221	164	385
% d'information	54,3	53,7	54,0	82,8	91,5	86,5

1851 - 1875 Nés à Saint-Satur	Âge au décès			Âge au mariage		
	F	H	F + H	F	H	F + H
Âge moyen (ans)	81,0	83,3	82,0	21,9	26,9	24,0
Écart type	8,2	5,4	7,2	3,2	3,8	4,3
Nombre d'information	50	39	89	70	51	121
Nombre d'individus	76	57	133	76	57	133
% d'information	65,8	68,4	66,9	92,1	89,5	91,0

Répartitions des lieux du décès et du mariage

Lieux du décès (1851 - 1875)					
Départements	Communes	F	H	F + H	%
Inconnu (00)	Inconnu (00)	109	87	196	50,9
Allier (03)	Moulins (03)		1	1	0,3
Charente-Maritime (17)	Varzay (17)	1		1	0,3
Cher (18)	Argent-sur-Sauldre (18)	1		1	0,3
	Bourges (18)	4		4	1,0
	Henrichemont (18)	1		1	0,3
	Ivoy-le-Pré (18)	1	1	2	0,5
	Menetou-Râtel (18)		1	1	0,3
	Saint-Satur (18)	81	54	135	35,1
	Sainte-Gemme-en-Sancerrois (18)	1		1	0,3
	Sancerre (18)	13	11	24	6,2
Doubs (25)	Villers-le-Lac (25)		1	1	0,3
Landes (40)	Villeneuve-de-Marsan (40)	1		1	0,3
Loiret (45)	Briare (45)	1		1	0,3
	Orléans (45)	1		1	0,3
Marne (51)	Reims (51)	1		1	0,3
Nièvre (58)	Cosne-Cours-sur-Loire (58)		3	3	0,8
	Donzy (58)		1	1	0,3
Saône-et-Loire (71)	Autun (71)	1		1	0,3
Paris (75)	Paris 15e (75)		1	1	0,3
Seine-et-Marne (77)	Bois-le-Roi (77)		1	1	0,3
Yonne (89)	Auxerre (89)	1		1	0,3
Seine-Saint-Denis (93)	Villemomble (93)		1	1	0,3
Val-de-Marne (94)	Kremlin-Bicêtre (le) (94)	1		1	0,3
	Villejuif (94)	1		1	0,3
	Villeneuve-Saint-Georges (94)		1	1	0,3
	Total	221	164	385	100,0
26 communes, 14 départements et des lieux inconnus					

Lieux du décès des natifs de Saint-Satur (1851 - 1875)					
Départements	Communes	F	H	F + H	%
Inconnu (00)	Inconnu (00)	28	24	52	39,1
Cher (18)	Bourges (18)	1		1	0,8
	Ivoy-le-Pré (18)		1	1	0,8
	Saint-Satur (18)	41	26	67	50,4
	Sancerre (18)	5	4	9	6,8
Nièvre (58)	Cosne-Cours-sur-Loire (58)		1	1	0,8
Seine-et-Marne (77)	Bois-le-Roi (77)		1	1	0,8
Val-de-Marne (94)	Kremlin-Bicêtre (le) (94)	1		1	0,8
	Total	76	57	133	100,0
7 communes, 4 départements et des lieux inconnus					

Lieux du mariage (1851 - 1875)					
Départements	Communes	F	H	F + H	%
Inconnu (00)	Inconnu (00)	38	4	42	11,2
Cher (18)	Argent-sur-Sauldre (18)		1	1	0,3
	Bannay (18)		1	1	0,3
	Bordeaux (18)		1	1	0,3
	Boulleret (18)		1	1	0,3
	Bué (18)	1		1	0,3
	Concressault (18)		1	1	0,3
	Crézancy-en-Sancerre (18)	1	2	3	0,8
	Dampierre-en-Crot (18)	1	1	2	0,5
	Feux (18)		1	1	0,3
	Gardefort (18)	1		1	0,3
	Groises (18)	1		1	0,3
	Herry (18)		2	2	0,5
	Ivoy-le-Pré (18)	1		1	0,3
	Jars (18)	2	2	4	1,1
	Léré (18)	1	1	2	0,5
	Lignières (18)		1	1	0,3
	Menetou-Râtel (18)	2	2	4	1,1
	Ménétréol-sous-Sancerre (18)	3	1	4	1,1
	Montigny (18)	1	1	2	0,5
	Nancay (18)		1	1	0,3
	Neuilly-en-Sancerre (18)	1	2	3	0,8
	Noyer (le) (18)	1	1	2	0,5
	Oizon (18)		1	1	0,3
Saint-Laurent-l'Abbaye (18)		1	1	0,3	
Saint-Satur (18)	83	57	140	37,3	
Sainte-Gemme-en-Sancerrois (18)		1	1	0,3	

Lieux du mariage (1851 - 1875)					
Départements	Communes	F	H	F + H	%
	Sancerres (18)	1	1	2	0,5
	Sancerre (18)	8	10	18	4,8
	Savigny-en-Sancerre (18)	2	1	3	0,8
	Sens-Beaujeu (18)	4	2	6	1,6
	Subigny (18)	2		2	0,5
	Sury-en-Vaux (18)	6	6	12	3,2
	Sury-ès-Bois (18)	2		2	0,5
	Thauvenay (18)	1	1	2	0,5
	Vailly-sur-Sauldre (18)	1		1	0,3
	Vallenay (18)	1	1	2	0,5
	Veaugues (18)	1		1	0,3
	Verdigny (18)	2	1	3	0,8
	Vierzon (18)	1		1	0,3
	Vinon (18)	1	1	2	0,5
	Corrèze (19)	Bort-les-Orgues (19)		1	1
Doubs (25)	Plaimbois-Vennes (25)		1	1	0,3
	Pontets (les) (25)	1		1	0,3
Finistère (29)	Quimperlé (29)		1	1	0,3
Gironde (33)	Bordeaux (33)	1		1	0,3
Loir-et-Cher (41)	Chémery (41)	1	1	2	0,5
Loiret (45)	Beaulieu-sur-Loire (45)	1		1	0,3
Maine-et-Loire (49)	Angers (49)	1		1	0,3
Meuse (55)	Trémont-sur-Saulx (55)	1		1	0,3
Nièvre (58)	Charité-sur-Loire (la) (58)	1		1	0,3
	Cosne-Cours-sur-Loire (58)	1	2	3	0,8
	Dampierre-sous-Bouhy (58)	1	1	2	0,5
	Decize (58)		1	1	0,3
	Fourchambault (58)	1		1	0,3
	Garchizy (58)	1	2	3	0,8
	Nevers (58)	1		1	0,3
	Saint-Laurent-l'Abbaye (58)	1		1	0,3
	Sémelay (58)	1		1	0,3
Tracy-sur-Loire (58)	4	4	8	2,1	
Nord (59)	Roubaix (59)	1		1	0,3
Oise (60)	Tracy-le-Mont (60)	1		1	0,3
Pas-de-Calais (62)	Lens (62)	1		1	0,3
Puy-de-Dôme (63)	Aigueperse (63)	1	1	2	0,5
Saône-et-Loire (71)	Saisy (71)		1	1	0,3
Paris (75)	Paris 10e (75)	3	2	5	1,3
	Paris 11e (75)	1	3	4	1,1

Lieux du mariage (1851 - 1875)					
Départements	Communes	F	H	F + H	%
	Paris 12e (75)	1	1	2	0,5
	Paris 13e (75)	1		1	0,3
	Paris 14e (75)	1	1	2	0,5
	Paris 15e (75)	1	1	2	0,5
	Paris 16e (75)	1	1	2	0,5
	Paris 17e (75)	2	3	5	1,3
	Paris 18e (75)	1	1	2	0,5
	Paris 19e (75)	1	1	2	0,5
	Paris 1e (75)	1		1	0,3
	Paris 20e (75)		1	1	0,3
	Paris 2e (75)	1		1	0,3
	Paris 3e (75)	1	2	3	0,8
	Paris 4e (75)	1		1	0,3
	Paris 5e (75)	1	1	2	0,5
	Paris 6e (75)	1	1	2	0,5
	Paris 7e (75)	4	2	6	1,6
	Paris 8e (75)		3	3	0,8
Essonne (91)	Palaiseau (91)		1	1	0,3
Hauts-de-Seine (92)	Levallois-Perret (92)	1	1	2	0,5
Seine-Saint-Denis (93)	Pré-Saint-Gervais (le) (93)	2	1	3	0,8
	Saint-Ouen (93)	1		1	0,3
Pays Étrangers (99)	Kouba, Algérie (99)	1		1	0,3
	Total	221	154	375	100,0
87 communes, 19 départements, 1 ville étrangère dans un pays, et des lieux inconnus					

Lieux du mariage des natifs de Saint-Satur (1851 – 1875)						
Départements	Communes	F	H	F + H	%	
Inconnu (00)	Inconnu (00)	6	6	12	9,0	
Cher (18)	Léré (18)		1	1	0,8	
	Neuilly-en-Sancerre (18)		1	1	0,8	
	Saint-Laurent-l'Abbaye (18)		1	1	0,8	
	Saint-Satur (18)	67	35	102	76,7	
	Sancergues (18)			1	1	0,8
	Sancerre (18)			3	3	2,3
	Sury-en-Vaux (18)			1	1	0,8
	Verdigny (18)			1	1	0,8
Nièvre (58)	Cosne-Cours-sur-Loire (58)		1	1	0,8	
	Tracy-sur-Loire (58)		1	1	0,8	
Paris (75)	Paris 10e (75)	1		1	0,8	

	Paris 11e (75)		1	1	0,8
	Paris 16e (75)		1	1	0,8
	Paris 17e (75)		1	1	0,8
	Paris 19e (75)	1		1	0,8
	Paris 3e (75)	1		1	0,8
	Paris 6e (75)		1	1	0,8
	Paris 7e (75)		1	1	0,8
	Total	76	57	133	100,0
18 communes, 3 départements, et des lieux inconnus					

Répartition des individus dans les autres recensements

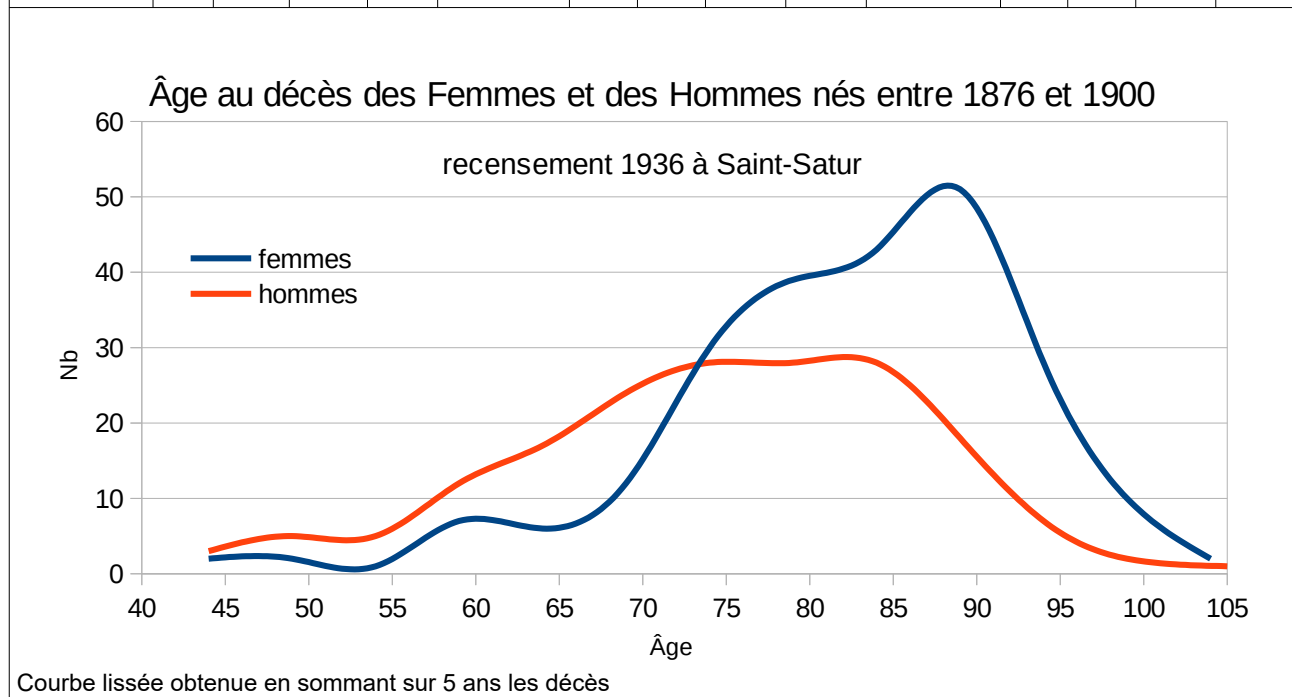
Nom du Groupe (1851 - 1875)	Nb	%
GR	49	12,7
GR-----1936-1946	4	1,0
GR-----1931-1936	22	5,7
GR-----1931-1936-1946	6	1,6
GR-----1926--1936	3	0,8
GR-----1926-1931-1936	19	4,9
GR-----1926-1931-1936-1946	5	1,3
GR-----1921--1931-1936	1	0,3
GR-----1921-1926--1936	1	0,3
GR-----1921-1926-1931-1936	13	3,4
GR-----1921-1926-1931-1936-1946	20	5,2
GR----1911---1931-1936	1	0,3
GR----1911-1921-1926--1936	1	0,3
GR----1911-1921-1926-1931-1936	7	1,8
GR----1911-1921-1926-1931-1936-1946	4	1,0
GR---1906----1931-1936-1946	1	0,3
GR---1906--1921-1926-1931-1936	1	0,3
GR---1906-1911-1921---1936	1	0,3
GR---1906-1911-1921-1926-1931-1936	13	3,4
GR---1906-1911-1921-1926-1931-1936-1946	8	2,1
GR--1901-1906-1911-1921-1926-1931-1936	20	5,2
GR--1901-1906-1911-1921-1926-1931-1936-1946	15	3,9
GR-1891-----1926-1931-1936	4	1,0
GR-1891--1906-1911-1921-1926-1931-1936-1946	1	0,3
GR-1891-1901-1906--1921-1926-1931-1936-1946	1	0,3
GR-1891-1901-1906-1911-1921-1926-1931-1936	17	4,4
GR-1891-1901-1906-1911-1921-1926-1931-1936-1946	13	3,4
GR1876-----1936	1	0,3

Nom du Groupe (1851 - 1875)	Nb	%
GR1876-----1936-1946	1	0,3
GR1876-----1931-1936	1	0,3
GR1876-----1926--1936	1	0,3
GR1876-----1926-1931-1936	4	1,0
GR1876-----1926-1931-1936-1946	1	0,3
GR1876-----1921-1926-1931-1936	1	0,3
GR1876----1911----1936-1946	1	0,3
GR1876----1911-1921-1926-1931-1936	3	0,8
GR1876---1906-1911-1921-1926-1931-1936-1946	2	0,5
GR1876--1901---1921-1926-1931-1936-1946	1	0,3
GR1876--1901-1906-1911-1921-1926-1931-1936	7	1,8
GR1876--1901-1906-1911-1921-1926-1931-1936-1946	4	1,0
GR1876-1891-----1936	2	0,5
GR1876-1891-----1931-1936-1946	1	0,3
GR1876-1891-----1926-1931-1936	2	0,5
GR1876-1891-----1926-1931-1936-1946	3	0,8
GR1876-1891----1921--1931-1936	1	0,3
GR1876-1891----1921-1926--1936	1	0,3
GR1876-1891----1921-1926-1931-1936	4	1,0
GR1876-1891----1921-1926-1931-1936-1946	1	0,3
GR1876-1891---1911-1921-1926-1931-1936	1	0,3
GR1876-1891--1906-1911-1921-1926-1931-1936-	2	0,5
GR1876-1891-1901-----1931-1936	1	0,3
GR1876-1891-1901----1926-1931-1936	2	0,5
GR1876-1891-1901---1921-1926-1931-1936	1	0,3
GR1876-1891-1901-1906--1921-1926-1931-1936-1946	1	0,3
GR1876-1891-1901-1906-1911-1921-1926--1936	2	0,5
GR1876-1891-1901-1906-1911-1921-1926--1936-1946	1	0,3
GR1876-1891-1901-1906-1911-1921-1926-1931-1936	57	14,8
GR1876-1891-1901-1906-1911-1921-1926-1931-1936-1946	23	6,0
Total	385	100,0
58 groupes : 31 GR1876*, 5 GR-1891*, 2 GR--1901*, 5 GR---1906*, 4 GR----1911*, 4 GR-----1921*, 3 GR-----1926*, 2 GR-----1931*, 1 GR-----1936*, GR		

Statistiques sur les individus nés entre 1876 et 1900

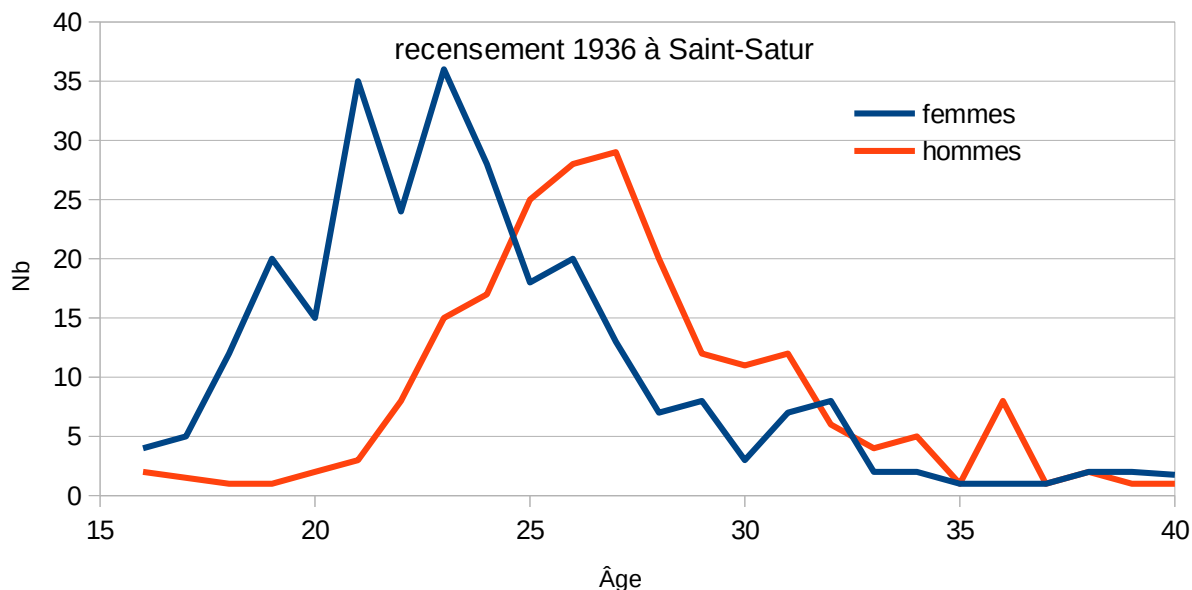
Répartition des Ages au décès, au mariage

Individus nés entre 1876 et 1900														
Âge décès	F	H	F + H	%	Âge décès	F	H	F + H	%	Âge décès	F	H	F + H	%
Sans info	100	77	177	30,1	65	3	2	5	0,9	84	10	9	19	3,2
43	1	1	2	0,3	66	3	2	5	0,9	85	10	3	13	2,2
44	1	2	3	0,5	67	2	5	7	1,2	86	9	4	13	2,2
46	1	2	3	0,5	68	1	7	8	1,4	87	11	7	18	3,1
47		3	3	0,5	69	3	8	11	1,9	88	14	3	17	2,9
49	1		1	0,2	70	6	8	14	2,4	89	7	1	8	1,4
51		1	1	0,2	71	8	8	16	2,7	90	10	1	11	1,9
53		3	3	0,5	72	2	5	7	1,2	91	6	2	8	1,4
54	1	1	2	0,3	73	9	2	11	1,9	92	6	2	8	1,4
55	2	1	3	0,5	74	5	5	10	1,7	93	3	1	4	0,7
56		2	2	0,3	75	8	9	17	2,9	94	3	1	4	0,7
57	2	2	4	0,7	76	6	5	11	1,9	95	3	2	5	0,9
58	2	4	6	1,0	77	11	8	19	3,2	96	2		2	0,3
59	1	3	4	0,7	78	7	5	12	2,0	97	2		2	0,3
60	4	4	8	1,4	79	7	1	8	1,4	98	1		1	0,2
61	1	2	3	0,5	80	10	4	14	2,4	99	2		2	0,3
62	1	4	5	0,9	81	8	7	15	2,6	104	2		2	0,3
63		2	2	0,3	82	8	5	13	2,2	105		1	1	0,2
64		5	5	0,9	83	7	3	10	1,7	Total	333	255	588	100,0



Individus nés entre 1876 et 1900															
Âge mariage	F	H	F + H	%	Âge mariage	F	H	F + H	%	Âge mariage	F	H	F + H	%	
Sans info	51	36	87	14,8	27	13	29	42	7,1	39	2	1	3	0,5	
16	4	2	6	1,0	28	7	20	27	4,6	42		1	1	0,2	
17	5		5	0,9	29	8	12	20	3,4	43	1	1	2	0,3	
18	12	1	13	2,2	30	3	11	14	2,4	45	1	1	2	0,3	
19	20	1	21	3,6	31	7	12	19	3,2	46	3		3	0,5	
20	15	2	17	2,9	32	8	6	14	2,4	47		1	1	0,2	
21	35	3	38	6,5	33	2	4	6	1,0	50		1	1	0,2	
22	24	8	32	5,4	34	2	5	7	1,2	51	1		1	0,2	
23	36	15	51	8,7	35	1	1	2	0,3	53	1		1	0,2	
24	28	17	45	7,7	36	1	8	9	1,5	57	1		1	0,2	
25	18	25	43	7,3	37	1	1	2	0,3	Total	333	255	588	100,0	
26	20	28	48	8,2	38	2	2	4	0,7						

Âge au mariage des Femmes et des Hommes nés entre 1876 et 1900



1876 et 1900	Âge au décès			Âge au mariage		
	F	H	F + H	F	H	F + H
Âge moyen (ans)	80,1	72,7	76,9	24,5	27,6	25,8
Écart type	10,7	11,8	11,7	6,0	4,8	5,7
Nombre d'information	233	178	411	282	219	501
Nombre d'individus	333	255	588	333	255	588
% d'information	70,0	69,8	69,9	84,7	86,9	85,2

1876 et 1900 Nés à Saint-Satur	Âge au décès			Âge au mariage		
	F	H	F + H	F	H	F + H
Âge moyen (ans)	79,5	73,6	76,9	24,8	27,2	26,0
Écart type	10,0	10,7	10,7	6,8	4,5	5,9
Nombre d'information	64	49	113	55	51	106
Nombre d'individus	74	56	130	74	56	130
% d'information	86,5	87,5	86,9	74,3	91,1	81,5

Répartitions des lieux du décès et du mariage

Lieux du décès (1876 et 1900)					
Départements	Communes	F	H	F + H	%
Inconnu (00)	Inconnu (00)	112	89	201	34,2
Allier (03)	Monestier (03)	1		1	0,2
	Montluçon (03)		1	1	0,2
	Saint-Pourçain-sur-Sioule (03)		1	1	0,2
Cantal (15)	Aurillac (15)	1		1	0,2
Cher (18)	Assigny (18)	1		1	0,2
	Boulleret (18)	1		1	0,2
	Bourges (18)	6	8	14	2,4
	Crézancy-en-Sancerre (18)	1		1	0,2
	Givadon (18)		1	1	0,2
	Léré (18)	1		1	0,2
	Mehun-sur-Yèvre (18)	1		1	0,2
	Menetou-Râtel (18)	1		1	0,2
	Saint-Amand-Montrond (18)	3		3	0,5
	Saint-Léger-le-Petit (18)		1	1	0,2
	Saint-Satur (18)	85	101	186	31,6
	Sancerre (18)	57	21	78	13,3
	Subigny (18)	2	2	4	0,7
	Sury-en-Vaux (18)	2		2	0,3
	Thauvenay (18)	1		1	0,2
	Vasselay (18)		1	1	0,2
Vierzon (18)	2		2	0,3	
Vignoux-sous-les-Aix (18)		1	1	0,2	
Vinon (18)	1		1	0,2	
Côte-d'Or (21)	Talant (21)	1		1	0,2
Côte-d'Armor (22)	Paimpol (22)	1		1	0,2
Drôme (26)	Valence (26)	1		1	0,2
Finistère (29)	Quimper (29)	1		1	0,2
Gironde (33)	Comps (33)	1		1	0,2
Indre-et-Loire (37)	Chinon (37)	1		1	0,2
Loiret (45)	Gien (45)	1	1	2	0,3

Lieux du décès (1876 et 1900)					
Départements	Communes	F	H	F + H	%
	Meung-sur-Loire (45)	1		1	0,2
	Orléans (45)	1		1	0,2
	Pithiviers (45)	1		1	0,2
Nièvre (58)	Charité-sur-Loire (la) (58)	4	2	6	1,0
	Cosne-Cours-sur-Loire (58)	16	3	19	3,2
	Decize (58)	1		1	0,2
	Donzy (58)	1		1	0,2
	Fourchambault (58)		1	1	0,2
	Garchizy (58)		1	1	0,2
	Nevers (58)		2	2	0,3
	Pougues-les-Eaux (58)	1		1	0,2
	Pouilly-sur-Loire (58)		1	1	0,2
	Tracy-sur-Loire (58)	1	3	4	0,7
	Vareennes-lès-Narcy (58)		1	1	0,2
Nord (59)	Anhiers (59)		1	1	0,2
Oise (60)	Creil (60)	1		1	0,2
Puy-de-Dôme (63)	Bourg-Lastic (63)	1		1	0,2
	Égliseneuve-d'Entraigues (63)	1		1	0,2
	Murol (63)		1	1	0,2
Savoie (73)	Modane (73)	1		1	0,2
Paris (75)	Paris (75)	1		1	0,2
	Paris 13e (75)	1		1	0,2
	Paris 14e (75)	1		1	0,2
	Paris 18e (75)		1	1	0,2
Seine-et-Marne (77)	Bois-le-Roi (77)	1		1	0,2
	Lagny-sur-Marne (77)	1		1	0,2
	Melun (77)		2	2	0,3
	Vaux-le-Penil (77)	1		1	0,2
Yvelines (78)	Verrière (la) (78)		1	1	0,2
Tarn (81)	Saint-Sulpice (81)		1	1	0,2
Haute-Vienne (87)	Limoges (87)	1	1	2	0,3
Essonne (91)	Maisse (91)	1		1	0,2
Seine-Saint-Denis (93)	Épinay-sur-Seine (93)		1	1	0,2
	Lilas (les) (93)		1	1	0,2
	Saint-Denis (93)	1		1	0,2
	Villemomble (93)	1		1	0,2
Val-de-Marne (94)	Créteil (94)	1		1	0,2
	Villejuif (94)		1	1	0,2
Val-d'Oise (95)	Argenteuil (95)	2	1	3	0,5
	Beaumont-sur-Oise (95)	1	1	2	0,3

Lieux du décès (1876 et 1900)					
Départements	Communes	F	H	F + H	%
	Gonesse (95)	1		1	0,2
	Montmorency (95)	1		1	0,2
	Total	333	255	588	100,0
72 communes, 24 départements, et des lieux inconnus					

Lieux du décès des natifs de Saint-Satur (1876 et 1900)					
Départements	Communes	F	H	F + H	%
Inconnu (00)	Inconnu (00)	11	9	20	15,4
Cantal (15)	Aurillac (15)	1		1	0,8
Cher (18)	Bourges (18)	2		2	1,5
	Saint-Amand-Montrond (18)	2		2	1,5
	Saint-Satur (18)	27	34	61	46,9
	Sancerre (18)	22	8	30	23,1
	Vasselay (18)		1	1	0,8
Côte-d'Or (21)	Talant (21)	1		1	0,8
Nièvre (58)	Charité-sur-Loire (la) (58)	1		1	0,8
	Cosne-Cours-sur-Loire (58)	4	1	5	3,8
Paris (75)	Paris 13e (75)	1		1	0,8
	Paris 14e (75)	1		1	0,8
Haute-Vienne (87)	Limoges (87)		1	1	0,8
Seine-Saint-Denis (93)	Lilas (les) (93)		1	1	0,8
	Saint-Denis (93)	1		1	0,8
Val-de-Marne (94)	Villejuif (94)		1	1	0,8
	Total	74	56	130	100,0
15 communes, 8 départements, et des lieux inconnus					

Lieux du mariage (1876 et 1900)					
Départements	Communes	F	H	F + H	%
Inconnu (00)	Inconnu (00)	50	36	86	14,6
Allier (03)	Monestier (03)	1	1	2	0,3
Alpes-Maritime (06)	Cannes (06)	1		1	0,2
Ardennes (08)	Charleville-Mézières (08)	1	1	2	0,3
Calvados (14)	Fournet-Blancheroche (14)		1	1	0,2
Cantal (15)	Lorcières (15)	1		1	0,2
Cher (18)	Argent-sur-Sauldre (18)	1	1	2	0,3
	Assigny (18)	5	7	12	2,0
	Aubigny-sur-Nère (18)	1	1	2	0,3
	Bannay (18)	7	5	12	2,0
	Belleville (18)	1		1	0,2

Lieux du mariage (1876 et 1900)					
Départements	Communes	F	H	F + H	%
	Boulleret (18)	1		1	0,2
	Bourges (18)	2	2	4	0,7
	Bué (18)	1	1	2	0,3
	Crézancy-en-Sancerre (18)	2		2	0,3
	Dampierre-en-Crot (18)	1	1	2	0,3
	Feux (18)	3	2	5	0,9
	Foëcy (18)	1		1	0,2
	Givardon (18)	1	1	2	0,3
	Herry (18)	1		1	0,2
	Ivoy-le-Pré (18)	1	1	2	0,3
	Jars (18)	2	1	3	0,5
	Laverdines (18)	1	1	2	0,3
	Léré (18)	2		2	0,3
	Levroux (18)	1		1	0,2
	Lignières (18)	1		1	0,2
	Menetou-Râtel (18)	4	4	8	1,4
	Ménétréol-sous-Sancerre (18)	5	4	9	1,5
	Neuilly-en-Sancerre (18)	1		1	0,2
	Noyer (le) (18)	3	1	4	0,7
	Oizon (18)	1		1	0,2
	Saint-Bouize (18)	1	1	2	0,3
	Saint-Satur (18)	81	57	138	23,5
	Sainte-Gemme-en-Sancerrois (18)	1		1	0,2
	Sancerre (18)	6	7	13	2,2
	Savigny-en-Sancerre (18)	3	1	4	0,7
	Sens-Beaujeu (18)	1	1	2	0,3
	Subligny (18)	3	3	6	1,0
	Sury-en-Vaux (18)	14	13	27	4,6
	Sury-près-Léré (18)	1	1	2	0,3
	Thauvenay (18)	1		1	0,2
	Thou (18)	1		1	0,2
	Veaugues (18)	2	1	3	0,5
	Verdigny (18)	7	5	12	2,0
	Vierzon (18)		1	1	0,2
	Vignoux-sous-les-Aix (18)		1	1	0,2
	Villejuif (18)		1	1	0,2
	Vinon (18)	2		2	0,3
Corrèze (19)	Bort-les-Orgues (19)	1		1	0,2
	Chirac-Bellevue (19)	1	1	2	0,3
Côte-d'Or (21)	Dijon (21)	1	1	2	0,3

Lieux du mariage (1876 et 1900)					
Départements	Communes	F	H	F + H	%
	Saint-Jean-de-Losne (21)	1	1	2	0,3
	Sainte-Colombe-sur-Seine (21)		1	1	0,2
Doubs (25)	Mandeure (25)		1	1	0,2
Finistère (29)	Brest (29)		1	1	0,2
	Quimperlé (29)	1		1	0,2
Gard (30)	Aigues-Mortes (30)	1	1	2	0,3
Haute-Garonne (31)	Plaisance-du-Touch (31)		1	1	0,2
	Toulouse (31)		1	1	0,2
Gironde (33)	Bordeaux (33)	1	1	2	0,3
Indre (36)	Bouges-le-Château (36)	1		1	0,2
	Levroux (36)		1	1	0,2
	Neuvy-Pailloux (36)	1	1	2	0,3
Loir-et-Cher (41)	Orcay (41)	1	1	2	0,3
Loire-Atlantique (44)	Sévérac (44)	1	1	2	0,3
Loiret (45)	Beaulieu-sur-Loire (45)	1	1	2	0,3
	Vrigny (45)	1	1	2	0,3
Marne (51)	Oger (51)		1	1	0,2
Meurthe-et-Moselle (54)	Minorville (54)		1	1	0,2
	Toul (54)	1		1	0,2
Meuse (55)	Robert-Espagne (55)	1	1	2	0,3
Nièvre (58)	Alligny-Cosne (58)		1	1	0,2
	Arquan (58)		1	1	0,2
	Arquian (58)	1		1	0,2
	Barlieu (58)	1		1	0,2
	Billy-Chevannes (58)	1	1	2	0,3
	Celle-sur-Loire (la) (58)		1	1	0,2
	Chapelle-Saint-André (58)	1		1	0,2
	Cosne-Cours-sur-Loire (58)	3	3	6	1,0
	Entrains-sur-Nohain (58)	1		1	0,2
	Fourchambault (58)	2	2	4	0,7
	Garchizy (58)	2	1	3	0,5
	Montenoison (58)	1	1	2	0,3
	Myennes (58)	1	1	2	0,3
	Nevers (58)	2	2	4	0,7
	Pouilly-sur-Loire (58)	3	3	6	1,0
	Tracy-sur-Loire (58)	2	2	4	0,7
Varenes-lès-Narcy (58)	1	1	2	0,3	
Nord (59)	Lille (59)		1	1	0,2
	Roubaix (59)	1	1	2	0,3
Oise (60)	Chantilly (60)	1	1	2	0,3

Lieux du mariage (1876 et 1900)					
Départements	Communes	F	H	F + H	%
Puy-de-Dôme (63)	Chabreloche (63)	1	1	2	0,3
	Égliseneuve-d'Entraigues (63)	1	1	2	0,3
Saône-et-Loire (71)	Cuzy (71)	1	1	2	0,3
Haute-Savoie (74)	Roche-sur-Foron (la) (74)	1	1	2	0,3
Paris (75)	Paris (75)		2	2	0,3
	Paris 10e (75)	1	1	2	0,3
	Paris 11e (75)	4	2	6	1,0
	Paris 12e (75)	2	3	5	0,9
	Paris 13e (75)	2		2	0,3
	Paris 14e (75)	3	1	4	0,7
	Paris 15e (75)	2		2	0,3
	Paris 16e (75)	1	1	2	0,3
	Paris 17e (75)	5	3	8	1,4
	Paris 18e (75)	3	1	4	0,7
	Paris 1e (75)	1	1	2	0,3
	Paris 20e (75)	1		1	0,2
	Paris 2e (75)	3	1	4	0,7
	Paris 4e (75)	2	4	6	1,0
	Paris 5e (75)	2	1	3	0,5
	Paris 6e (75)	3	2	5	0,9
	Paris 7e (75)	5	3	8	1,4
	Paris 8e (75)	3		3	0,5
Paris 9e (75)			1	1	0,2
Seine-Maritime (76)	Mailleraye-sur-Seine (la) (76)		1	1	0,2
Seine-et-Marne (77)	Esbly (77)	1	1	2	0,3
	Villiers-sur-Seine (77)	1		1	0,2
Yvelines (78)	Mantes-la-Jolie (78)	1		1	0,2
Vendée (85)	Bouin (85)	1	1	2	0,3
Yonne (89)	Monéteau (89)	1	1	2	0,3
Essonne (91)	Maisse (91)	1	1	2	0,3
	Milly-la-Forêt (91)	1	1	2	0,3
	Orsay (91)	1		1	0,2
	Saclas (91)	1	1	2	0,3
	Viry-Chatillon (91)		1	1	0,2
Hauts-de-Seine (92)	Asnières-sur-Seine (92)		1	1	0,2
	Bois-Colombes (92)	1		1	0,2
	Clichy (92)		1	1	0,2
	Levallois-Perret (92)		1	1	0,2
	Neuilly-sur-Seine (92)	1		1	0,2
	Plessis-Robinson (le) (92)	1		1	0,2

Lieux du mariage (1876 et 1900)					
Départements	Communes	F	H	F + H	%
	Suresnes (92)	1	1	2	0,3
Seine-Saint-Denis (93)	Lilas (les) (93)	1		1	0,2
	Rosny-sous-Bois (93)	1		1	0,2
Val-de-Marne (94)	Alforville (94)		1	1	0,2
	Kremlin-Bicêtre (le) (94)		1	1	0,2
	Villejuif (94)	1		1	0,2
	Vincennes (94)	1	1	2	0,3
Pays Étrangers (99)	Pologne (99)	1	1	2	0,3
	Kharkin, Ukraine (99)	1	1	2	0,3
		333	255	588	100,0
137 communes, 36 départements, 2 villes étrangères dans 2 pays, et des lieux inconnus					

Lieux du mariage des natifs de Saint-Satur (1876 et 1900)						
Départements	Communes	F	H	F + H	%	
Inconnu (00)	Inconnu (00)	19	5	24	18,5	
Cher (18)	Bannay (18)	1		1	0,8	
	Feux (18)		1	1	0,8	
	Ménétréol-sous-Sancerre (18)		2	2	1,5	
	Noyer (le) (18)		1	1	0,8	
	Saint-Satur (18)	49	30	79	60,8	
	Savigny-en-Sancerre (18)		1	1	0,8	
	Sury-en-Vaux (18)		1	1	0,8	
	Verdigny (18)			2	2	1,5
	Vierzon (18)			1	1	0,8
Gard (30)	Aigues-Mortes (30)		1	1	0,8	
Indre (36)	Levroux (36)		1	1	0,8	
Nièvre (58)	Cosne-Cours-sur-Loire (58)		1	1	0,8	
	Myennes (58)		1	1	0,8	
	Nevers (58)		1	1	0,8	
	Pouilly-sur-Loire (58)		1	1	0,8	
	Tracy-sur-Loire (58)			2	2	1,5
Paris (75)	Paris 12e (75)		1	1	0,8	
	Paris 18e (75)	1	1	2	1,5	
	Paris 20e (75)	1		1	0,8	
	Paris 2e (75)	1		1	0,8	
	Paris 4e (75)	1		1	0,8	
	Paris 7e (75)	1		1	0,8	
	Paris 9e (75)			1	1	0,8

Essonne (91)	Viry-Chatillon (91)		1	1	0,8
	Total	74	56	130	100,0
24 communes, 6 départements, et des lieux inconnus					

Répartition des individus dans les autres recensements

Nom du Groupe (1876 - 1900)	Nb	%
GR	81	13,8
GR-----1936-1946	67	11,4
GR-----1931-1936	52	8,8
GR-----1931-1936-1946	44	7,5
GR-----1926--1936	2	0,3
GR-----1926-1931-1936	8	1,4
GR-----1926-1931-1936-1946	51	8,7
GR----1921--1931-1936-	4	0,7
GR----1921--1931-1936-1946	1	0,2
GR----1921-1926--1936-1946	2	0,3
GR----1921-1926-1931-1936-	16	2,7
GR----1921-1926-1931-1936-1946	51	8,7
GR----1911--1926--1936	1	0,2
GR----1911--1926--1936-1946	1	0,2
GR----1911--1926-1931-1936-1946	2	0,3
GR----1911-1921---1936-1946	1	0,2
GR----1911-1921-1926--1936-1946	1	0,2
GR----1911-1921-1926-1931-1936	1	0,2
GR----1911-1921-1926-1931-1936-1946	18	3,1
GR---1906-----1936	1	0,2
GR---1906-----1931-1936-1946	2	0,3
GR---1906--1921-1926-1931-1936-	1	0,2
GR---1906--1921-1926-1931-1936-1946	2	0,3
GR---1906-1911----1936-1946	1	0,2
GR---1906-1911-1921-1926--1936-1946	1	0,2
GR---1906-1911-1921-1926-1931-1936	5	0,9
GR---1906-1911-1921-1926-1931-1936-1946	14	2,4
GR--1901-----1931-1936-1946	1	0,2
GR--1901---1921-1926-1931-1936-1946	2	0,3
GR--1901--1911-1921-1926-1931-1936-1946	1	0,2
GR--1901-1906----1931-1936-1946	1	0,2
GR--1901-1906---1926-1931-1936	1	0,2
GR--1901-1906---1926-1931-1936-1946	2	0,3
GR--1901-1906--1921-1926-1931-1936	3	0,5
GR--1901-1906--1921-1926-1931-1936-1946	4	0,7
GR--1901-1906-1911----1936-1946	1	0,2

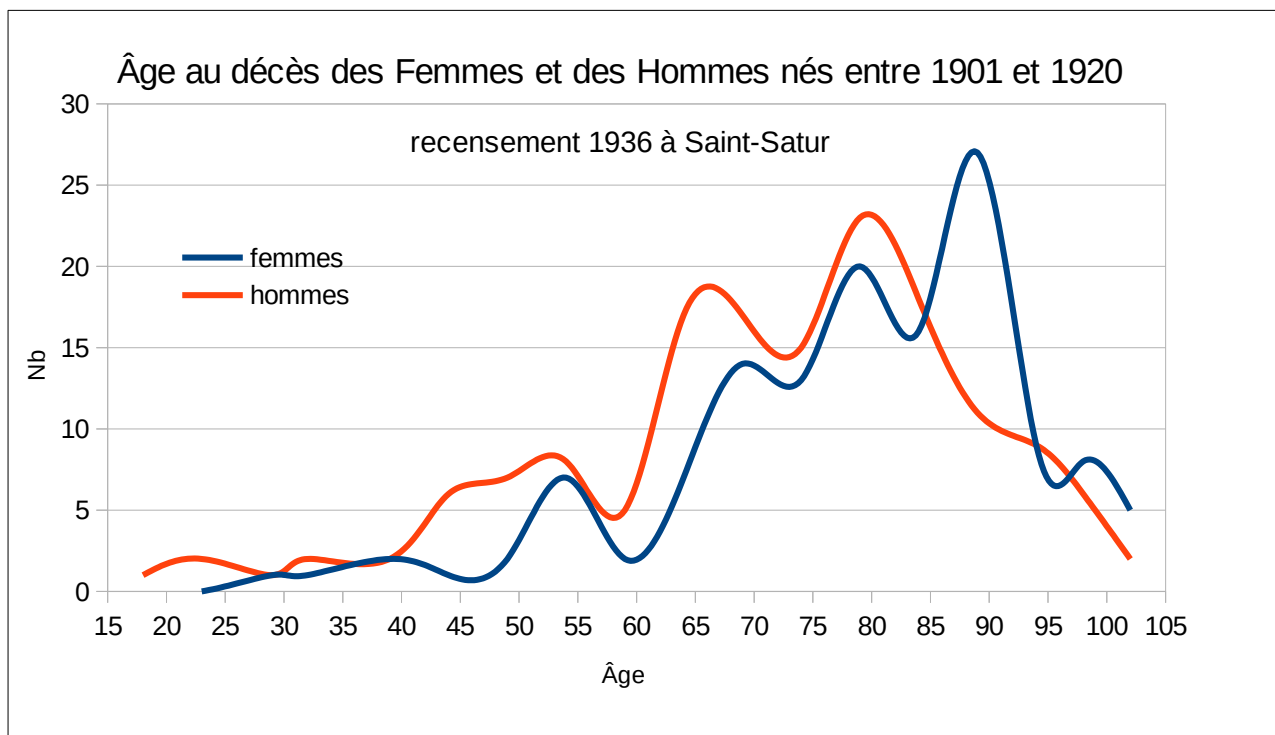
GR--1901-1906-1911--1926-1931-1936-1946	4	0,7
GR--1901-1906-1911-1921--1931-1936	1	0,2
GR--1901-1906-1911-1921--1931-1936-1946	1	0,2
GR--1901-1906-1911-1921-1926--1936-1946	1	0,2
GR--1901-1906-1911-1921-1926-1931-1936	7	1,2
GR--1901-1906-1911-1921-1926-1931-1936-1946	39	6,6
GR-1891-----1936-1946	2	0,3
GR-1891----1921-1926-1931-1936-1946	3	0,5
GR-1891--1906--1921-1926-1931-1936-1946	1	0,2
GR-1891--1906-1911-1921-1926-1931-1936	1	0,2
GR-1891--1906-1911-1921-1926-1931-1936-1946	8	1,4
GR-1891-1901-----1936	1	0,2
GR-1891-1901-----1936-1946	2	0,3
GR-1891-1901---1921--1931-1936-1946	1	0,2
GR-1891-1901---1921-1926-1931-1936	1	0,2
GR-1891-1901---1921-1926-1931-1936-1946	2	0,3
GR-1891-1901--1911-1921-1926-1931-1936	3	0,5
GR-1891-1901--1911-1921-1926-1931-1936-1946	2	0,3
GR-1891-1901-1906-----1936-1946	3	0,5
GR-1891-1901-1906----1931-1936-1946	2	0,3
GR-1891-1901-1906---1926--1936-1946	1	0,2
GR-1891-1901-1906--1921-1926-1931-1936	1	0,2
GR-1891-1901-1906--1921-1926-1931-1936-1946	5	0,9
GR-1891-1901-1906-1911---1931-1936-1946	1	0,2
GR-1891-1901-1906-1911--1926-1931-1936	1	0,2
GR-1891-1901-1906-1911--1926-1931-1936-1946	2	0,3
GR-1891-1901-1906-1911-1921--1931-1936-1946	1	0,2
GR-1891-1901-1906-1911-1921-1926--1936-1946	1	0,2
GR-1891-1901-1906-1911-1921-1926-1931-1936	6	1,0
GR-1891-1901-1906-1911-1921-1926-1931-1936-1946	27	4,6
GR1876--1901-----1931-1936	1	0,2
GR1876--1901-1906-1911-1921-1926-1931-1936-1946	1	0,2
GR1876-1891-----1936-1946	1	0,2
GR1876-1891-----1931-1936	1	0,2
GR1876-1891-----1931-1936-1946	1	0,2
GR1876-1891-1901-1906-----1936-1946	1	0,2
GR1876-1891-1901-1906-1911-1921-1926--1936-1946	1	0,2
GR1876-1891-1901-1906-1911-1921-1926-1931-1936-1946	3	0,5
Total	588	100,0
74 groupes : 8 GR1876*, 24 GR-1891*, 15 GR—1901, 8 GR----1906, 7 GR-----1911, 5 GR-----1921, 3 GR-----1926, 2 GR-----1931, 1 GR-----1936*, GR		

Statistiques sur les individus nés entre 1901 et 1920

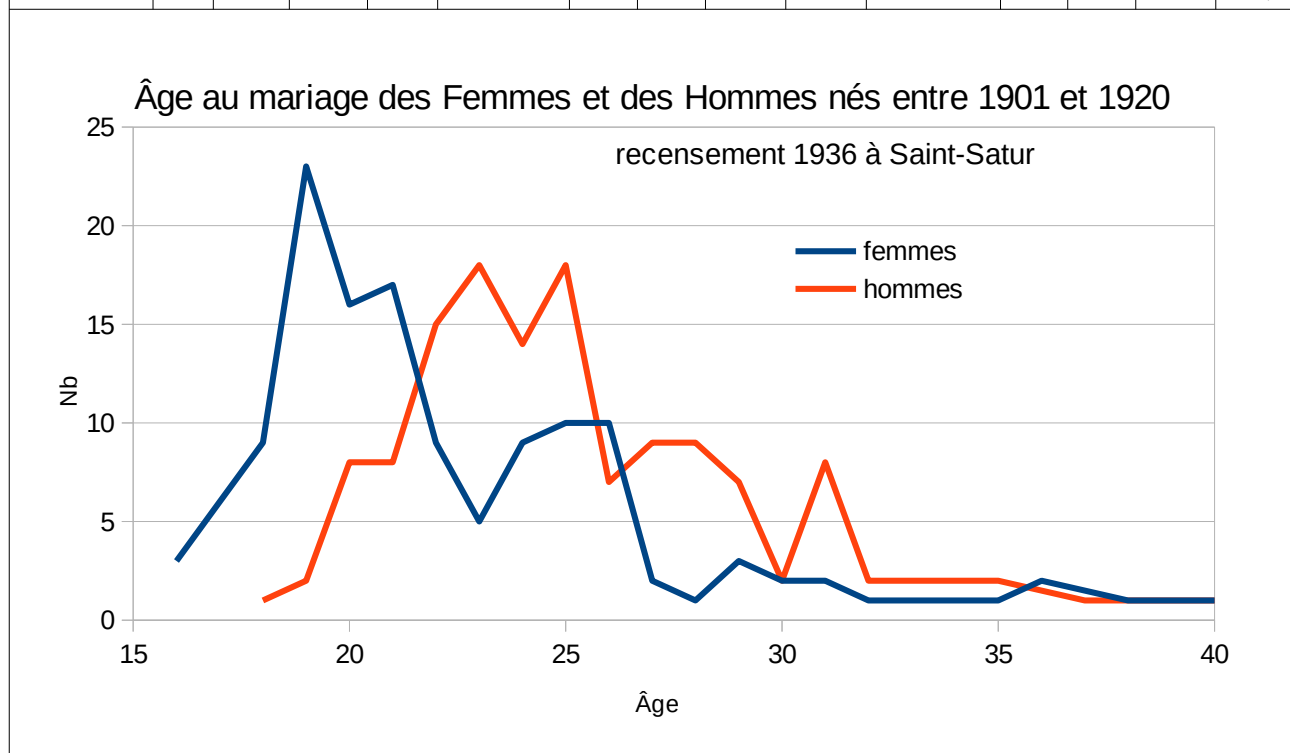
Répartition des Ages au décès, au mariage

Individus nés entre 1901 et 1920														
Âge décès	F	H	F + H	%	Âge décès	F	H	F + H	%	Âge décès	F	H	F + H	%
Sans info	42	32	74	20,5	55		1	1	0,3	79	5	7	12	3,3
18		1	1	0,3	56		2	2	0,6	80	1	3	4	1,1
22		1	1	0,3	58	1		1	0,3	81		5	5	1,4
23		1	1	0,3	59	1	2	3	0,8	82	3	2	5	1,4
27		1	1	0,3	60	1	3	4	1,1	83	6		6	1,7
29	1		1	0,3	61		1	1	0,3	84	6	8	14	3,9
30	1	1	2	0,6	62	2	3	5	1,4	85	4	3	7	1,9
32		1	1	0,3	63	2	4	6	1,7	86	7	1	8	2,2
37	1	1	2	0,6	64	2	6	8	2,2	87	5	1	6	1,7
38	1		1	0,3	65	2	1	3	0,8	88	6	2	8	2,2
39		1	1	0,3	66	1	5	6	1,7	89	5	4	9	2,5
41		1	1	0,3	67	4	1	5	1,4	90	1	3	4	1,1
42	1	1	2	0,6	68	3	4	7	1,9	91	2	1	3	0,8
43		3	3	0,8	69	4	6	10	2,8	92		4	4	1,1
44		1	1	0,3	70	4	1	5	1,4	93	3		3	0,8
46		2	2	0,6	71	1	7	8	2,2	94	3	1	4	1,1
48		4	4	1,1	72	1	2	3	0,8	95	2	4	6	1,7
49	2	1	3	0,8	73	2	4	6	1,7	96	2	1	3	0,8
50		1	1	0,3	74	5	1	6	1,7	97	3	1	4	1,1
51	2	2	4	1,1	75	4	3	7	1,9	98	1		1	0,3
52	1	1	2	0,6	76	5	5	10	2,8	100	1		1	0,3
53	1	2	3	0,8	77	4	5	9	2,5	101	1	1	2	0,6
54	3	2	5	1,4	78	2	3	5	1,4	102	3	1	4	1,1
										Total	177	184	361	100,0

Courbe lissée obtenue en sommant sur 5 ans les décès



Individus nés entre 1901 et 1920															
Âge mariage	F	H	F + H	%	Âge mariage	F	H	F + H	%	Âge mariage	F	H	F + H	%	
Sans info	41	47	88	24,4	25	10	18	28	7,8	37		1	1	0,3	
16	3		3	0,8	26	10	7	17	4,7	38	1		1	0,3	
17	6		6	1,7	27	2	9	11	3,0	39	1		1	0,3	
18	9	1	10	2,8	28	1	9	10	2,8	40	1	1	2	0,6	
19	23	2	25	6,9	29	3	7	10	2,8	41		1	1	0,3	
20	16	8	24	6,6	30	2	2	4	1,1	42		1	1	0,3	
21	17	8	25	6,9	31	2	8	10	2,8	44		1	1	0,3	
22	9	15	24	6,6	32	1	2	3	0,8	46		1	1	0,3	
23	5	18	23	6,4	35	1	2	3	0,8	50	2		2	0,6	
24	9	14	23	6,4	36	2		2	0,6	60		1	1	0,3	
										Total	177	184	361	100,0	



1901 - 1920	Âge au décès			Âge au mariage		
	F	H	F + H	F	H	F + H
Âge moyen (ans)	77,1	69,9	73,3	22,9	25,9	24,4
Écart type	15,0	17,1	16,5	5,8	5,7	5,9
Nombre d'information	135	152	287	136	137	273
Nombre d'individus	177	184	361	177	184	361
% d'information	76,2	82,6	79,5	76,8	74,5	75,6

1901 - 1920 Nés à Saint-Satur	Âge au décès			Âge au mariage		
	F	H	F + H	F	H	F + H
Âge moyen (ans)	79,6	67,0	71,8	24,8	25,4	25,2
Écart type	13,2	18,8	17,9	7,3	3,3	5,1
Nombre d'information	34	55	89	27	44	71
Nombre d'individus	35	56	91	35	56	91
% d'information	97,1	98,2	97,8	77,1	78,6	78,0

Répartitions des lieux du décès et du mariage

Lieux du décès (1901 - 1920)						
Départements	Communes	F	H	F + H	%	
Inconnu (00)	Inconnu (00)	43	40	83	23,0	
Allier (03)	Montluçon (03)	1		1	0,3	
Alpes-Maritime (06)	Antibes (06)		2	2	0,6	
Ardèche (07)	Lamastre (07)	1		1	0,3	
Cher (18)	Argent-sur-Sauldre (18)	1	1	2	0,6	
	Bannay (18)	1		1	0,3	
	Boulleret (18)	1		1	0,3	
	Bourges (18)	13	17	30	8,3	
	Gracay (18)	1	1	2	0,6	
	Jussy-le-Chaudrier (18)		1	1	0,3	
	Nérondes (18)	1		1	0,3	
	Saint-Amand-Montrond (18)	1	1	2	0,6	
	Saint-Bouize (18)		2	2	0,6	
	Saint-Denis-de-Palin (18)		1	1	0,3	
	Saint-Florent-sur-Cher (18)		1	1	0,3	
	Saint-Gemme-en-Sancerrois (18)	1		1	0,3	
	Saint-Satur (18)	22	37	59	16,3	
	Sainte-Gemme-en-Sancerrois (18)		1	1	0,3	
	Sancerre (18)	26	13	39	10,8	
	Thauvenay (18)		2	2	0,6	
	Veaugues (18)		1	1	0,3	
Vierzon (18)	1	1	2	0,6		
Vinon (18)	1		1	0,3		
Dordogne (24)	Payzac (24)		1	1	0,3	
Doubs (25)	Pugey (25)		1	1	0,3	
Haute-Garonne (31)	Plaisance-du-Touch (31)	1		1	0,3	
Gironde (33)	Gradignac (33)	1		1	0,3	
	Libourne (33)	1		1	0,3	
Indre (36)	Châteauroux (36)	1		1	0,3	
Indre-et-Loire (37)	Chambray-lès-Tours (37)	1		1	0,3	

Lieux du décès (1901 - 1920)					
Départements	Communes	F	H	F + H	%
	Tours (37)	1		1	0,3
Loir-et-Cher (41)	Blois (41)	1		1	0,3
	Montrieux-en-Sologne (41)	1		1	0,3
Loire-Atlantique (44)	Aix-d'Angillon (les) (44)		1	1	0,3
	Pouliguen (le) (44)	1		1	0,3
Loiret (45)	Amilly (45)	1	1	2	0,6
	Beaugency (45)		1	1	0,3
	Bonny-sur-Loire (45)	1		1	0,3
	Gien (45)		2	2	0,6
	Giens (45)	1		1	0,3
	Jargeau (45)		1	1	0,3
	Orléans (45)	1	2	3	0,8
	Sully-sur-Loire (45)	1		1	0,3
	Meung-sur-Loire (45)	1		1	0,3
	Morbihan (56)	Lorient (56)	1		1
Ploemeur (56)			1	1	0,3
Nièvre (58)	Arquian (58)		1	1	0,3
	Celle-sur-Loire (58)	1		1	0,3
	Charité-sur-Loire (la) (58)	4	2	6	1,7
	Cosne-Cours-sur-Loire (58)	18	20	38	10,5
	Entrains-sur-Nohain (58)	1		1	0,3
	Nevers (58)	4	7	11	3,0
	Saint-Léger-des-Vignes (58)	1	1	2	0,6
	Saint-Père (58)	1		1	0,3
	Tracy-sur-Loire (58)		1	1	0,3
	Varenes-Vauzelles (58)	1	1	2	0,6
Nord (62)	Beuvry (62)		1	1	0,3
Pyrénées-Atlantiques (64)	Bayonne (64)	1	1	2	0,6
	Pau (64)		1	1	0,3
Paris (75)	Paris 14e (75)	1	1	2	0,6
	Paris 18e (75)		1	1	0,3
	Paris 4e (75)	1		1	0,3
Seine-Maritime (76)	Bonsecours (76)		1	1	0,3
Seine-et-Marne (77)	Crouy-sur-Ourcq (77)	1		1	0,3
	Provins (77)	1		1	0,3
Yvelines (78)	Jouy-en-Josas (78)		1	1	0,3
Somme (80)	Abbeville (80)		1	1	0,3
Tarn-et-Garonne (82)	Montauban (82)		1	1	0,3
	Montech (82)	1		1	0,3
Var (83)	Lavandou (83)		1	1	0,3

Lieux du décès (1901 - 1920)					
Départements	Communes	F	H	F + H	%
Vosges (88)	Raon-l'Étape (88)		1	1	0,3
Yonne (89)	Sens (89)	1		1	0,3
	Villeneuve-la-Guyard (89)		1	1	0,3
Essonne (91)	Champcueil (91)	1		1	0,3
	Yerres (91)		1	1	0,3
Hauts-de-Seine (92)	Issy-les-Moulineaux (92)	1		1	0,3
	Rueil-Malmaison (92)		1	1	0,3
	Sèvres (92)	1		1	0,3
	Suresnes (92)		1	1	0,3
Seine-Saint-Denis (93)	Raincy (le) (93)		1	1	0,3
	Sevran (93)	1		1	0,3
Val-de-Marne (94)	Kremlin-Bicêtre (le) (94)		1	1	0,3
	Villeneuve-Saint-Georges (94)	1		1	0,3
Val-d'Oise (95)	Domont (95)	1		1	0,3
	Eaubonne (95)	1		1	0,3
	Saint-Clair-sur-Epte (95)		1	1	0,3
Pays Étrangers (99)	Ucle, Bruxelles, Belgique (99)	1		1	0,3
	Total	177	184	361	100,0
85 communes, 31 départements, 1 ville étrangère dans 1 pays, et des lieux inconnus					

Lieux du décès des natifs de Saint-Satur (1901 - 1920)					
Départements	Communes	F	H	F + H	%
Inconnu (00)	Inconnu (00)	3	3	6	6,6
Cher (18)	Bourges (18)	5	7	12	13,2
	Saint-Amand-Montrond (18)	1		1	1,1
	Saint-Bouize (18)		1	1	1,1
	Saint-Satur (18)	7	17	24	26,4
	Sancerre (18)	6	5	11	12,1
	Thauvenay (18)		1	1	1,1
Indre-et-Loire (37)	Chambray-lès-Tours (37)	1		1	1,1
Loir-et-Cher (41)	Blois (41)	1		1	1,1
Loire-Atlantique (44)	Pouliguen (le) (44)	1		1	1,1
Loiret (45)	Beaugency (45)		1	1	1,1
	Bonny-sur-Loire (45)	1		1	1,1
	Gien (45)		2	2	2,2
	Jargeau (45)		1	1	1,1
	Orléans (45)	1		1	1,1
	Sully-sur-Loire (45)	1		1	1,1
Nièvre (58)	Charité-sur-Loire (la) (58)		1	1	1,1

Lieux du décès des natifs de Saint-Satur (1901 - 1920)					
Départements	Communes	F	H	F + H	%
	Cosne-Cours-sur-Loire (58)	3	6	9	9,9
	Nevers (58)	1	5	6	6,6
	Saint-Léger-des-Vignes (58)		1	1	1,1
Pyrénées-Atlantique (64)	Pau (64)		1	1	1,1
Somme (80)	Abbeville (80)		1	1	1,1
Var (83)	Lavandou (83)		1	1	1,1
Hauts-de-Seine (92)	Rueil-Malmaison (92)		1	1	1,1
	Sèvres (92)	1		1	1,1
	Suresnes (92)		1	1	1,1
Seine-Saint-Denis (93)	Sevran (93)	1		1	1,1
Val-d'Oise (95)	Eaubonne (95)	1		1	1,1
	Total	35	56	91	100,0
27communes, 12 départements, et des lieux inconnus					

Lieux du mariage (1901 – 1920)					
Départements	Communes	F	H	F + H	%
Inconnu (00)	Inconnu (00)	40	51	91	25,2
Allier (03)	Limoise (03)	1	1	2	0,6
Cher (18)	Allogny (18)		1	1	0,3
	Assigny (18)	2	2	4	1,1
	Bannay (18)	1		1	0,3
	Barlieu (18)	1		1	0,3
	Beffes (18)	1	1	2	0,6
	Bourges (18)	3	2	5	1,4
	Bué (18)	3	2	5	1,4
	Charenton-du-Cher (18)	1	1	2	0,6
	Feux (18)	1	1	2	0,6
	Foëcy (18)	1		1	0,3
	Gardefort (18)	2	2	4	1,1
	Jars (18)	1	2	3	0,8
	Jussy-le-Chaudrier (18)	1	1	2	0,6
	Léré (18)	1	1	2	0,6
	Menetou-Râtel (18)	2	2	4	1,1
	Ménétréol-sous-Sancerre (18)	4	4	8	2,2
	Noyer (le) (18)		1	1	0,3
	Saint-Bouize (18)	5	2	7	1,9
	Saint-Satur (18)	45	45	90	24,9
	Sainte-Gemme-en-Sancerrois (18)	1	1	2	0,6
Sancerre (18)	9	11	20	5,5	
Subligny (18)	1		1	0,3	

Lieux du mariage (1901 – 1920)					
Départements	Communes	F	H	F + H	%
	Thauvenay (18)	2	2	4	1,1
	Torteron (18)	2	1	3	0,8
	Vailly-sur-Sauldre (18)	1		1	0,3
	Verdigny (18)	2	2	4	1,1
	Vignoux-sous-les-Aix (18)	1		1	0,3
	Vinon (18)	3		3	0,8
Côte-d'Or (21)	Châtillon-sur-Seine (21)	1		1	0,3
	Dijon (21)	1	2	3	0,8
Doubs (25)	Fournet-Blancheroche (25)	1		1	0,3
Haute-Garonne (31)	Plaisance-du-Touch (31)	1		1	0,3
Loire (42)	Roanne (42)	1	1	2	0,6
Loire-Atlantique (44)	Sévérac (44)	1	1	2	0,6
Loiret (45)	Breteau (45)	1	1	2	0,6
	Briare (45)	1	1	2	0,6
	Châteauneuf-sur-Loire (45)	1	1	2	0,6
	Coullons (45)	1	1	2	0,6
	Saint-Firmin-sur-Loire (45)		1	1	0,3
Marne (51)	Oger (51)	1		1	0,3
Meuse (55)	Robert-Espagne (55)	1		1	0,3
	Vaucouleurs (55)		1	1	0,3
Moselle (57)	Merlebach (57)		1	1	0,3
Nièvre (58)	Alligny-Cosne (58)	2	1	3	0,8
	Annay (58)		1	1	0,3
	Cessy-les-Bois (58)	1	2	3	0,8
	Charité-sur-Loire (la) (58)	1	1	2	0,6
	Cosne-Cours-sur-Loire (58)	2	4	6	1,7
	Fourchambault (58)	1	1	2	0,6
	Garchizy (58)	1	1	2	0,6
	Nevers (58)	1	1	2	0,6
	Pouigny (58)	1	1	2	0,6
	Saint-Martin-sur-Nohain (58)	1	1	2	0,6
	Saint-Père (58)	1	1	2	0,6
Haute- (70)	Montseugny (70)		1	1	0,3
Paris (75)	Paris (75)	1	1	2	0,6
	Paris 14e (75)	1	3	4	1,1
	Paris 15e (75)		1	1	0,3
	Paris 18e (75)	2		2	0,6
	Paris 20e (75)		1	1	0,3
	Paris 2e (75)	1		1	0,3
	Paris 4e (75)		1	1	0,3

Lieux du mariage (1901 – 1920)					
Départements	Communes	F	H	F + H	%
	Paris 5e (75)	1	1	2	0,6
Seine-Maritime (76)	Mailleraye-sur-Seine (la) (76)	1		1	0,3
Yvelines (78)	Versailles (78)	1	1	2	0,6
Somme (80)	Mesnil-Saint-Georges (80)	1	1	2	0,6
Vienne (86)	Ingrandes (86)	1	1	2	0,6
Haute-Vienne (87)	Limoges (87)		2	2	0,6
Hauts-de-Seine (92)	Clamart (92)	1		1	0,3
	Clichy (92)	1		1	0,3
	Issy-les-Moulineaux (92)		1	1	0,3
Seine-Saint-Denis (93)	Drancy (93)		1	1	0,3
	Lilas (les) (93)		1	1	0,3
Val-de-Marne (94)	Maison-Alfort (94)	1		1	0,3
	Saint-Maur-des-Fossés (94)	1		1	0,3
	Villejuif (94)		1	1	0,3
Val-d'Oise (95)	Garges-lès-Gonesse (95)	1	1	2	0,6
	Total	177	184	361	100,0
78 communes, 23 départements, et des lieux inconnus					

Lieux du mariage des natifs de Saint-Satur (1901 - 1920)					
Départements	Communes	F	H	F + H	%
Inconnu (00)	Inconnu (00)	8	12	20	22,0
Cher (18)	Assigny (18)		1	1	1,1
	Beffes (18)		1	1	1,1
	Menetou-Râtel (18)		2	2	2,2
	Ménétréol-sous-Sancerre (18)		3	3	3,3
	Saint-Bouize (18)		1	1	1,1
	Saint-Satur (18)	21	20	41	45,1
	Sancerre (18)		4	4	4,4
	Thauvenay (18)		1	1	1,1
Côte-d'Or (21)	Dijon (21)		1	1	1,1
Loiret (45)	Saint-Firmin-sur-Loire (45)		1	1	1,1
Nièvre (58)	Cosne-Cours-sur-Loire (58)	2	3	5	5,5
	Fourchambault (58)	1		1	1,1
	Saint-Père (58)		1	1	1,1
Cher (75)	Paris 14e (75)		3	3	3,3
	Paris 15e (75)		1	1	1,1
	Paris 18e (75)	2		2	2,2
Somme (80)	Mesnil-Saint-Georges (80)		1	1	1,1
Hauts-de-Seine (92)	Clamart (92)	1		1	1,1

Lieux du mariage des natifs de Saint-Satur (1901 - 1920)					
Départements	Communes	F	H	F + H	%
	Total	35	56	91	100,0
18 communes, 7 départements, et des lieux inconnus					

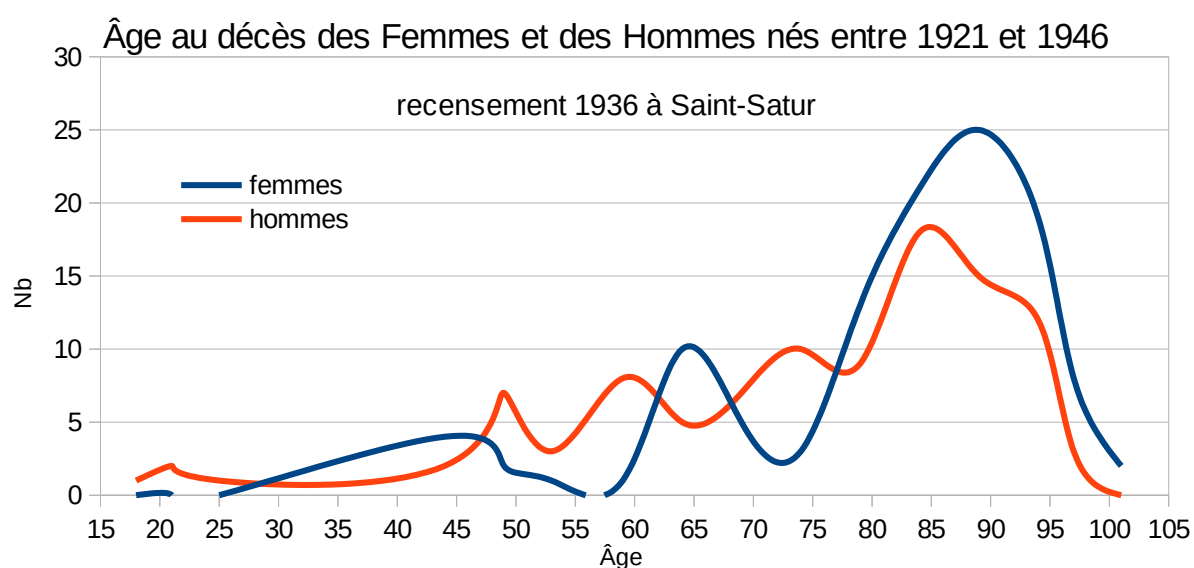
Répartition des individus dans les autres recensements

Nom du Groupe (1901 - 1920)	Nb	%
GR	108	29,9
GR-----1936-1946	59	16,3
GR-----1931-1936	18	5,0
GR-----1931-1936-1946	27	7,5
GR-----1926--1936	1	0,3
GR-----1926-1931-1936	6	1,7
GR-----1926-1931-1936-1946	16	4,4
GR-----1921---1936-1946	1	0,3
GR-----1921--1931-1936	4	1,1
GR-----1921--1931-1936-1946	7	1,9
GR-----1921-1926--1936	2	0,6
GR-----1921-1926--1936-1946	5	1,4
GR-----1921-1926-1931-1936	14	3,9
GR-----1921-1926-1931-1936-1946	39	10,8
GR-----1911---1931-1936-1946	1	0,3
GR-----1911--1926-1931-1936-1946	3	0,8
GR-----1911-1921---1936	2	0,6
GR-----1911-1921---1936-1946	2	0,6
GR-----1911-1921--1931-1936-1946	1	0,3
GR-----1911-1921-1926--1936	1	0,3
GR-----1911-1921-1926--1936-1946	1	0,3
GR-----1911-1921-1926-1931-1936	7	1,9
GR-----1911-1921-1926-1931-1936-1946	14	3,9
GR---1906--1921---1936-1946	1	0,3
GR---1906--1921-1926-1931-1936	1	0,3
GR---1906-1911--1926-1931-1936-1946	1	0,3
GR---1906-1911-1921---1936	1	0,3
GR---1906-1911-1921---1936-1946	1	0,3
GR---1906-1911-1921--1931-1936-1946	5	1,4
GR---1906-1911-1921-1926-1931-1936	1	0,3
GR---1906-1911-1921-1926-1931-1936-1946	11	3,0
Total	361	100,0
31 groupes : 8 GR---1906, 9 GR-----1911, 7 GR-----1921, 6 GR-----1926, 2 GR-----1931, 1 GR-----1936, GR		

Statistiques sur les individus nés entre 1921 et 1946

Répartition des Ages au décès, au mariage

Individus nés entre 1921 et 1946															
Âge décès	F	H	F + H	%	Âge décès	F	H	F + H	%	Âge décès	F	H	F + H	%	
Sans info	66	72	138	38,9	60	1	1	2	0,6	81	5	2	7	2,0	
18		1	1	0,3	61	3	1	4	1,1	82	5	6	11	3,1	
20		1	1	0,3	62	2		2	0,6	83	2	2	4	1,1	
21		1	1	0,3	63	1	1	2	0,6	84	3	4	7	2,0	
25		1	1	0,3	64	3	2	5	1,4	85	2	4	6	1,7	
40	1		1	0,3	65	1	3	4	1,1	86	5	3	8	2,3	
43	1	2	3	0,8	66	1	2	3	0,8	87	6	3	9	2,5	
44	2		2	0,6	67	1	2	3	0,8	88	7	3	10	2,8	
45		1	1	0,3	68	1		1	0,3	89	5	2	7	2,0	
46	1	1	2	0,6	69	1		1	0,3	90	3		3	0,8	
47		2	2	0,6	70		3	3	0,8	91	6	3	9	2,5	
48		2	2	0,6	72	1	1	2	0,6	92	2	4	6	1,7	
49	1	1	2	0,6	73	2	4	6	1,7	93	4	4	8	2,3	
50		2	2	0,6	74		2	2	0,6	94	4	1	5	1,4	
52	1		1	0,3	75	5	3	8	2,3	95	2	1	3	0,8	
53		1	1	0,3	76	1	1	2	0,6	96	3	2	5	1,4	
55		2	2	0,6	77	3	1	4	1,1	97	3		3	0,8	
57	1	1	2	0,6	78	2	2	4	1,1	100	1		1	0,3	
58		3	3	0,8	79	2	2	4	1,1	101	1		1	0,3	
59		2	2	0,6	80	6	4	10	2,8	Total	180	175	355	100,0	



Courbe lissée obtenue en sommant sur 5 ans les décès

Individus nés entre 1921 et 1946														
Âge mariage	F	H	F + H	%	Âge mariage	F	H	F + H	%	Âge mariage	F	H	F + H	%
Sans info	153	152	305	85,9	23	2	1	3	0,8	30		1	1	0,3
15	1		1	0,3	24	2	2	4	1,1	31		1	1	0,3
16	1		1	0,3	25	4	2	6	1,7	32	1		1	0,3
19	1		1	0,3	26	3	2	5	1,4	33		1	1	0,3
20	2	1	3	0,8	27	5	4	9	2,5	43		1	1	0,3
21	3	2	5	1,4	28	1	1	2	0,6	Total	180	175	355	100,0
22	1	3	4	1,1	29		1	1	0,3					
Pas assez de point pour une courbe														

1921 - 1946	Âge au décès			Âge au mariage		
	F	H	F + H	F	H	F + H
Âge moyen (ans)	80,4	72,5	76,6	23,8	26,2	24,9
Écart type	13,5	17,8	16,1	3,8	5,0	4,5
Nombre d'information	114	103	217	27	23	50
Nombre d'individus	180	175	355	180	175	355
% d'information	63,3	58,9	61,1	15,0	13,1	14,1

1921 - 1946 Nés à Saint-Satur	Âge au décès			Âge au mariage		
	F	H	F + H	F	H	F + H
Âge moyen (ans)	79,9	71,6	75,5	24,6	25,9	25,2
Écart type	14,0	19,3	17,5	4,4	6,1	5,2
Nombre d'information	65	75	140	14	13	27
Nombre d'individus	88	100	188	88	100	188
% d'information	73,9	75,0	74,5	15,9	13,0	14,4

Répartitions des lieux du décès et du mariage

Lieux du décès (1921 - 1946)						
Départements	Communes	F	H	F + H	%	
Inconnu (00)	Inconnu (00)	61	71	132	37,2	
Aisne (02)	Château-Thierry (02)	1		1	0,3	
Allier (03)	Moulins (03)	1		1	0,3	
	Vichy (03)		1	1	0,3	
Alpes-Maritimes (06)	Saint-Laurent-du-Var (06)		1	1	0,3	
Ardèche (07)	Lamastre (07)		1	1	0,3	
Bouches-du-Rhône (13)	Marignane (13)		1	1	0,3	
	Roquefort-la-Bédoule (13)	1		1	0,3	
Calvados (14)	Caen (14)		2	2	0,6	
Nièvre (18)	Achères (18)	1		1	0,3	
	Azy (18)	1		1	0,3	
	Boulleret (18)		1	1	0,3	

Lieux du décès (1921 - 1946)					
Départements	Communes	F	H	F + H	%
	Bourges (18)	13	16	29	8,2
	Herry (18)	1		1	0,3
	Marseilles-lès-Aubigny (18)		1	1	0,3
	Menetou-Salon (18)	1		1	0,3
	Ménétréol-sous-Sancerre (18)		1	1	0,3
	Neuvy-sur-Barangeon (18)	1		1	0,3
	Saint-Amand-Montrond (18)	1		1	0,3
	Saint-Doulchard (18)		1	1	0,3
	Saint-Satur (18)	6	14	20	5,6
	Sancerre (18)	16	10	26	7,3
	Sancoins (18)	1		1	0,3
	Sury-en-Vaux (18)	2		2	0,6
	Vierzon (18)		1	1	0,3
Côte-d'Or (21)	Dijon (21)	1		1	0,3
Creuse (23)	Montluçon (23)	1		1	0,3
Eure (27)	Gisors (27)		1	1	0,3
	Val-de-Reuil (27)		1	1	0,3
Finistère (29)	Douarnenez (29)		1	1	0,3
Gard (30)	Salindres (30)	1		1	0,3
Haute-Garonne (31)	Blagnac (31)	1		1	0,3
Gironde (33)	Talence (33)		1	1	0,3
Hérault (34)	Béziers (34)	1		1	0,3
	Sète (34)		1	1	0,3
Indre-et-Loire (37)	Saint-Avertin (37)	1	1	2	0,6
	Sorigny (37)		1	1	0,3
	Vernou-sur-Brenne (37)	1		1	0,3
Isère (38)	Frette (la) (38)		1	1	0,3
	Vienne (38)		1	1	0,3
Loir-et-Cher (41)	Lamotte-Beuvron (41)		1	1	0,3
	Montrichard (41)	1		1	0,3
Haute-Loire (43)	Bouchet-Saint-Nicolas (le) (43)	1		1	0,3
Loire-Atlantique (44)	Nantes (44)	2		2	0,6
Loiret (45)	Amilly (45)	2		2	0,6
	Châteaurenard (45)	1		1	0,3
	Corquilleroy (45)		1	1	0,3
	Ervauville (45)		1	1	0,3
	Gien (45)	1		1	0,3
	Orléans (45)	2		2	0,6
Lot (46)	Lacapelle-Marival (46)	1		1	0,3
Lot-et-Garonne (47)	Villeneuve-sur-Lot (47)		1	1	0,3

Lieux du décès (1921 - 1946)					
Départements	Communes	F	H	F + H	%
Marne (51)	Reims (51)	1		1	0,3
	Saint-Memmie (51)		1	1	0,3
Haute-Marne (52)	Saint-Urbain-Maconcourt (52)		1	1	0,3
Moselle (57)	Sarreguemines (57)	1		1	0,3
Nièvre (58)	Alligny-Cosne (58)		1	1	0,3
	Charité-sur-Loire (la) (58)	2		2	0,6
	Cosne-Cours-sur-Loire (58)	9	8	17	4,8
	Dornes (58)	1		1	0,3
	Garchy (58)		1	1	0,3
	Neuvy-sur-Loire (58)		1	1	0,3
	Nevers (58)	2	5	7	2,0
	Pougues-les-Eaux (58)	1		1	0,3
	Saint-Germain-des-Bois (58)		1	1	0,3
	Saint-Léger-des-Vignes (58)	1		1	0,3
	Tracy-sur-Loire (58)	1		1	0,3
Nord (59)	Lille (59)	1		1	0,3
Oise (60)	Creil (60)	3		3	0,8
	Senlis (60)	1		1	0,3
Orne (61)	Flers (61)		1	1	0,3
Pyrénées-Atlantique (64)	Bayonne (64)	1		1	0,3
	Lescar (64)	1		1	0,3
Pyrénées-Orientales (66)	Canet-en-Roussillon (66)	1		1	0,3
	Saint-Laurent-de-la-Salanque (66)	1		1	0,3
Haut-Rhin (68)	Illfurth (68)	1		1	0,3
Saône-et-Loire (71)	Charolles (71)	1		1	0,3
Sarthe (72)	Grand-Lucé (le) (72)		1	1	0,3
Paris (75)	Paris (75)	1		1	0,3
	Paris 10e (75)	1		1	0,3
	Paris 11e (75)	1		1	0,3
	Paris 12e (75)		1	1	0,3
	Paris 13e (75)	1	2	3	0,8
Seine-Maritime (76)	Grand-Quevilly (le) (76)		1	1	0,3
Seine-et-Marne (77)	Coulommès (77)	1		1	0,3
	Lagny-sur-Marne (77)		2	2	0,6
	Meaux (77)	1		1	0,3
	Melun (77)	1		1	0,3
	Vaux-le-Pénil (77)	1	1	2	0,6
Yvelines (78)	Mantes-la-Jolie (78)	1		1	0,3
	Sartrouville (78)	1		1	0,3
Var (83)	Fréjus (83)		1	1	0,3

Lieux du décès (1921 - 1946)					
Départements	Communes	F	H	F + H	%
	Ollioules (83)		1	1	0,3
Vendée (85)	Sables-d'Olonne (les) (85)		1	1	0,3
	Saint-Mesmin (85)		1	1	0,3
Essonne (91)	Corbeil-Essonnes (91)		1	1	0,3
	Draveil (91)		1	1	0,3
	Ris-Orangis (91)	1		1	0,3
Hauts-de-Seine (92)	Bois-Colombes (92)	2		2	0,6
	Clamart (92)	1		1	0,3
	Nanterre (92)		1	1	0,3
	Rueil-Malmaison (92)	1	1	2	0,6
	Suresnes (92)	2		2	0,6
Seine-Saint-Denis (93)	Aubervilliers (93)	1		1	0,3
	Montreuil (93)		1	1	0,3
	Neuilly-Plaisance (93)	1		1	0,3
Val-de-Marne (94)	Bry-sur-Marne (94)	1		1	0,3
	Kremlin-Bicêtre (le) (94)	1		1	0,3
	Saint-Maur-des-Fossés (94)		1	1	0,3
	Villeneuve-Saint-Georges (94)	1		1	0,3
Val-d'Oise (95)	Bezons (95)	1		1	0,3
	Eaubonne (95)		1	1	0,3
	Franconville (95)	1		1	0,3
Pays Étrangers (99)	Jersey, Grande-Bretagne (99)		1	1	0,3
	Total	180	175	355	100,0
112 communes, 46 départements, 1 ville étrangère dans 1 pays, et des lieux inconnus					

Lieux du décès des natifs de Saint-Satur (1921 - 1946)					
Départements	Communes	F	H	F + H	%
Inconnu (00)	Inconnu (00)	25	26	51	27,1
Allier (03)	Vichy (03)		1	1	0,5
Alpes-Maritime (06)	Saint-Laurent-du-Var (06)		1	1	0,5
Ardèche (07)	Lamastre (07)		1	1	0,5
Bouches-du-Rhône (13)	Marignane (13)		1	1	0,5
	Roquefort-la-Bédoule (13)	1		1	0,5
Cher (18)	Achères (18)	1		1	0,5
	Bourges (18)	6	14	20	10,6
	Ménétréol-sous-Sancerre (18)		1	1	0,5
	Saint-Doulchard (18)		1	1	0,5
	Saint-Satur (18)	3	12	15	8,0

Lieux du décès des natifs de Saint-Satur (1921 - 1946)					
Départements	Communes	F	H	F + H	%
	Sancerre (18)	8	6	14	7,4
	Sancoins (18)	1		1	0,5
	Sury-en-Vaux (18)	1		1	0,5
	Vierzon (18)		1	1	0,5
Côte-d'Or (21)	Dijon (21)	1		1	0,5
Eure (27)	Gisors (27)		1	1	0,5
	Val-de-Reuil (27)		1	1	0,5
Finistère (29)	Douarnenez (29)		1	1	0,5
Haute-Garonne (31)	Blagnac (31)	1		1	0,5
Gironde (33)	Talence (33)		1	1	0,5
Hérault (34)	Béziers (34)	1		1	0,5
	Sète (34)		1	1	0,5
Indre-et-Loire (37)	Saint-Avertin (37)		1	1	0,5
	Vernou-sur-Brenne (37)	1		1	0,5
Isère (38)	Vienne (38)		1	1	0,5
Loir-et-Cher (41)	Lamotte-Beuvron (41)		1	1	0,5
	Montrichard (41)	1		1	0,5
Haute-Loire (43)	Bouchet-Saint-Nicolas (le) (43)	1		1	0,5
Loiret (45)	Amilly (45)	1		1	0,5
	Châteaurenard (45)	1		1	0,5
	Ervauville (45)		1	1	0,5
	Gien (45)	1		1	0,5
	Orléans (45)	1		1	0,5
Lot (46)	Lacapelle-Marival (46)	1		1	0,5
Lot-et-Garonne (47)	Villeneuve-sur-Lot (47)		1	1	0,5
Marne (51)	Saint-Memmie (51)		1	1	0,5
Haute-Marne (52)	Saint-Urbain-Maconcourt (52)		1	1	0,5
Moselle (57)	Sarreguemines (57)	1		1	0,5
Nièvre (58)	Charité-sur-Loire (la) (58)	1		1	0,5
	Cosne-Cours-sur-Loire (58)	8	7	15	8,0
	Garchy (58)		1	1	0,5
	Neuvy-sur-Loire (58)		1	1	0,5
	Nevers (58)	1	2	3	1,6
	Tracy-sur-Loire (58)	1		1	0,5
Pyrénées-Atlantiques (64)	Bayonne (64)	1		1	0,5

Lieux du décès des natifs de Saint-Satur (1921 - 1946)					
Départements	Communes	F	H	F + H	%
	Lescar (64)	1		1	0,5
Pyrénées-Orientales (66) (66)	Canet-en-Roussillon (66)	1		1	0,5
	Saint-Laurent-de-la-Salanque (66)	1		1	0,5
Paris (75)	Paris (75)	1		1	0,5
	Paris 12e (75)		1	1	0,5
	Paris 13e (75)	1	2	3	1,6
Seine-Maritime (76)	Grand-Quevilly (le) (76)		1	1	0,5
Seine-et-Marne (77)	Lagny-sur-Marne (77)		1	1	0,5
	Meaux (77)	1		1	0,5
	Melun (77)	1		1	0,5
Yvelines (78)	Sartrouville (78)	1		1	0,5
Vendée (85)	Sables-d'Olonne (les) (85)		1	1	0,5
Essonne (91)	Corbeil-Essonnes (91)		1	1	0,5
	Draveil (91)		1	1	0,5
	Ris-Orangis (91)	1		1	0,5
Hauts-de-Seine (92)	Bois-Colombes (92)	2		2	1,1
	Clamart (92)	1		1	0,5
	Nanterre (92)		1	1	0,5
	Rueil-Malmaison (92)	1	1	2	1,1
	Suresnes (92)	2		2	1,1
Val-de-Marne (94)	Bry-sur-Marne (94)	1		1	0,5
	Kremlin-Bicêtre (le) (94)	1		1	0,5
	Saint-Maur-des-Fossés (94)		1	1	0,5
Val-d'Oise (95)	Franconville (95)	1		1	0,5
Pays Étrangers (99)	Jersey, Grande-Bretagne (99)		1	1	0,5
	Total	88	100	188	100,0
69 communes, 33 départements, 1 ville étrangère dans 1 pays, et des lieux inconnus					

Lieux du mariage (1921 - 1946)					
Départements	Communes	F	H	F + H	%
Inconnu (00)	Inconnu (00)	154	151	305	85,9
Cher (18)	Assigny (18)			1	0,3
	Bannay (18)		1	1	0,3
	Bourges (18)		2	2	0,6
	Couy (18)	1		1	0,3
	Farges-en-Septaine (18)	1		1	0,3
	Nérondes (18)			1	1

Lieux du mariage (1921 - 1946)					
Départements	Communes	F	H	F + H	%
	Saint-Satur (18)	19	8	27	7,6
	Sancerre (18)	1	1	2	0,6
Nièvre (58)	Challuy (58)		1	1	0,3
	Cosne-Cours-sur-Loire (58)		2	2	0,6
	Garchy (58)		1	1	0,3
	Saint-Loup (58)	1		1	0,3
Paris (75)	Paris 12e (75)	1	1	2	0,6
	Paris 4e (75)		1	1	0,3
Var (83)	Toulon (83)	1		1	0,3
Hauts-de-Seine (92)	Colombes (92)		1	1	0,3
Seine-Saint-Denis (93)	Bagnolet (93)		1	1	0,3
	Pré-Saint-Gervais (le) (93)		1	1	0,3
Val-de-Marne (94)	Alfortville (94)	1		1	0,3
Pays Étrangers (99)	Londres, Grande-Bretagne (99)		1	1	0,3
	Total	180	174	355	100,0
19 communes, 7 départements, 1 ville étrangère dans 1 pays, et des lieux inconnus					

Lieux du mariage des natifs de Saint-Satur (1921 - 1946)					
Départements	Communes	F	H	F + H	%
Inconnu (00)	Inconnu (00)	75	85	160	85,1
Cher (18)	Bourges (18)		1	1	0,5
	Farges-en-Septaine (18)	1		1	0,5
	Nérondes (18)		1	1	0,5
	Saint-Satur (18)	12	6	18	9,6
Nièvre (58)	Challuy (58)		1	1	0,5
	Cosne-Cours-sur-Loire (58)		2	2	1,1
	Garchy (58)		1	1	0,5
Paris (75)	Paris 12e (75)		1	1	0,5
Seine-Saint-Denis (93)	Pré-Saint-Gervais (le) (93)		1	1	0,5
Pays Étrangers (99)	Londres, Grande-Bretagne (99)		1	1	0,5
	Total	88	100	188	100,0
9 communes, 4 départements, 1 ville étrangère dans 1 pays, et des lieux inconnus					

Répartition des individus dans les autres recensements

Nom du Groupe (1921-1946)	Nb	%
GR	111	31,3
GR-----1936-1946	88	24,8
GR-----1931-1936	45	12,7
GR-----1931-1936-1946	51	14,4
GR-----1926--1936	1	0,3
GR-----1926--1936-1946	2	0,6
GR-----1926-1931-1936	14	3,9
GR-----1926-1931-1936-1946	34	9,6
GR-----1921-1926--1936-1946	1	0,3
GR-----1921-1926-1931-1936	2	0,6
GR-----1921-1926-1931-1936-1946	6	1,7
Total	355	100,0
11 groupes : 3 GR-----1921, 4 GR-----1926, 2 GR-----1931, 1 GR-----1936, GR		

Répartition des individus de 1936 dans les autres recensements

Nom du Groupe	Nb	%	Nb	%		
GR	352	20,7	352	20,7		
GR-----1936-1946	218	12,8	218	12,8		
GR-----1931-1936	138	8,1	266	15,6		
GR-----1931-1936-1946	128	7,5				
GR-----1926--1936	7	0,4	162	9,5		
GR-----1926--1936-1946	2	0,1				
GR-----1926-1931-1936	47	2,8				
GR-----1926-1931-1936-1946	106	6,2				
GR-----1921---1936-1946	1	0,1	191	11,2		
GR-----1921--1931-1936	10	0,6				
GR-----1921--1931-1936-1946	8	0,5				
GR-----1921-1926--1936	3	0,2				
GR-----1921-1926--1936-1946	8	0,5				
GR-----1921-1926-1931-1936	45	2,6				
GR-----1921-1926-1931-1936-1946	116	6,8				
GR----1911---1931-1936	1	0,1			72	4,2
GR----1911---1931-1936-1946	1	0,1				
GR----1911--1926--1936	1	0,1				
GR----1911--1926--1936-1946	1	0,1				
GR----1911--1926-1931-1936-1946	5	0,3				
GR----1911-1921---1936	2	0,1				
GR----1911-1921---1936-1946	3	0,2				
GR----1911-1921--1931-1936-1946	1	0,1				
GR----1911-1921-1926--1936	2	0,1				
GR----1911-1921-1926--1936-1946	2	0,1				
GR----1911-1921-1926-1931-1936	17	1,0				
GR----1911-1921-1926-1931-1936-1946	36	2,1				
GR---1906-----1936	2	0,1	74	4,3		
GR---1906-----1931-1936-1946	3	0,2				
GR---1906--1921---1936-1946	1	0,1				
GR---1906--1921-1926-1931-1936	3	0,2				
GR---1906--1921-1926-1931-1936-1946	2	0,1				
GR---1906-1911----1936-1946	1	0,1				
GR---1906-1911--1926-1931-1936-1946	1	0,1				
GR---1906-1911-1921---1936	2	0,1				
GR---1906-1911-1921---1936-1946	1	0,1				
GR---1906-1911-1921--1931-1936-1946	5	0,3				
GR---1906-1911-1921-1926--1936-1946	1	0,1				

Nom du Groupe	Nb	%	Nb	%
GR---1906-1911-1921-1926-1931-1936	19	1,1		
GR---1906-1911-1921-1926-1931-1936-1946	33	1,9	104	6,1
GR--1901-----1931-1936-1946	1	0,1		
GR--1901---1921-1926-1931-1936-1946	2	0,1		
GR--1901--1911-1921-1926-1931-1936-1946	1	0,1		
GR--1901-1906----1931-1936-1946	1	0,1		
GR--1901-1906---1926-1931-1936	1	0,1		
GR--1901-1906---1926-1931-1936-1946	2	0,1		
GR--1901-1906--1921-1926-1931-1936	3	0,2		
GR--1901-1906--1921-1926-1931-1936-1946	4	0,2		
GR--1901-1906-1911----1936-1946	1	0,1		
GR--1901-1906-1911--1926-1931-1936-1946	4	0,2		
GR--1901-1906-1911-1921--1931-1936	1	0,1		
GR--1901-1906-1911-1921--1931-1936-1946	1	0,1		
GR--1901-1906-1911-1921-1926--1936-1946	1	0,1		
GR--1901-1906-1911-1921-1926-1931-1936	27	1,6		
GR--1901-1906-1911-1921-1926-1931-1936-1946	54	3,2		
GR-1891-----1936-1946	2	0,1	115	6,7
GR-1891-----1926-1931-1936	4	0,2		
GR-1891----1921-1926-1931-1936-1946	3	0,2		
GR-1891--1906--1921-1926-1931-1936-1946	1	0,1		
GR-1891--1906-1911-1921-1926-1931-1936	1	0,1		
GR-1891--1906-1911-1921-1926-1931-1936-1946	9	0,5		
GR-1891-1901-----1936	1	0,1		
GR-1891-1901-----1936-1946	2	0,1		
GR-1891-1901---1921--1931-1936-1946	1	0,1		
GR-1891-1901---1921-1926-1931-1936	1	0,1		
GR-1891-1901---1921-1926-1931-1936-1946	2	0,1		
GR-1891-1901--1911-1921-1926-1931-1936	3	0,2		
GR-1891-1901--1911-1921-1926-1931-1936-1946	2	0,1		
GR-1891-1901-1906-----1936-1946	3	0,2		
GR-1891-1901-1906----1931-1936-1946	2	0,1		
GR-1891-1901-1906---1926--1936-1946	1	0,1		
GR-1891-1901-1906--1921-1926-1931-1936	1	0,1		
GR-1891-1901-1906--1921-1926-1931-1936-1946	6	0,4		
GR-1891-1901-1906-1911---1931-1936-1946	1	0,1		
GR-1891-1901-1906-1911--1926-1931-1936	1	0,1		
GR-1891-1901-1906-1911--1926-1931-1936-1946	2	0,1		
GR-1891-1901-1906-1911-1921--1931-1936-1946	1	0,1		
GR-1891-1901-1906-1911-1921-1926--1936-1946	1	0,1		
GR-1891-1901-1906-1911-1921-1926-1931-1936	24	1,4		

Nom du Groupe	Nb	%	Nb	%
GR-1891-1901-1906-1911-1921-1926-1931-1936-1946	40	2,3		
GR1876-----1936	1	0,1	150	8,8
GR1876-----1936-1946	1	0,1		
GR1876-----1931-1936	1	0,1		
GR1876-----1926--1936	1	0,1		
GR1876-----1926-1931-1936	4	0,2		
GR1876-----1926-1931-1936-1946	1	0,1		
GR1876-----1921-1926-1931-1936	1	0,1		
GR1876----1911----1936-1946	1	0,1		
GR1876----1911-1921-1926-1931-1936	3	0,2		
GR1876---1906-1911-1921-1926-1931-1936-1946	2	0,1		
GR1876--1901-----1931-1936	1	0,1		
GR1876--1901---1921-1926-1931-1936-1946	1	0,1		
GR1876--1901-1906-1911-1921--1931-1936	1	0,1		
GR1876--1901-1906-1911-1921-1926-1931-1936	7	0,4		
GR1876--1901-1906-1911-1921-1926-1931-1936-1946	5	0,3		
GR1876-1891-----1936	2	0,1		
GR1876-1891-----1936-1946	1	0,1		
GR1876-1891-----1931-1936	1	0,1		
GR1876-1891-----1931-1936-1946	2	0,1		
GR1876-1891-----1926-1931-1936	2	0,1		
GR1876-1891-----1926-1931-1936-1946	3	0,2		
GR1876-1891----1921--1931-1936	1	0,1		
GR1876-1891----1921-1926--1936	1	0,1		
GR1876-1891----1921-1926-1931-1936	4	0,2		
GR1876-1891----1921-1926-1931-1936-1946	1	0,1		
GR1876-1891---1911-1921-1926-1931-1936	1	0,1		
GR1876-1891--1906-1911-1921-1926-1931-1936-	2	0,1		
GR1876-1891-1901-----1931-1936-	1	0,1		
GR1876-1891-1901----1926-1931-1936	2	0,1		
GR1876-1891-1901---1921-1926-1931-1936	1	0,1		
GR1876-1891-1901-1906-----1936-1946	1	0,1		
GR1876-1891-1901-1906--1921-1926-1931-1936-1946	1	0,1		
GR1876-1891-1901-1906-1911-1921-1926--1936	3	0,2		
GR1876-1891-1901-1906-1911-1921-1926--1936-1946	2	0,1		
GR1876-1891-1901-1906-1911-1921-1926-1931-1936	61	3,6		
GR1876-1891-1901-1906-1911-1921-1926-1931-1936-1946	26	1,5		
Total	1704	100,0	1704	100,0
117 groupes : 36 GR1876*, 25 GR-1891*, 15 GR—1901*, 13 GR----1906*, 12 GR-----1911*, 7 GR-----1921*, 4 GR-----1926*, 2 GR-----1931*, 1 GR-----1936*, GR				

Historique du document

Édition n°1 du 14 octobre 2024

Original

Table des matières

Informations sur le recensement.....	2
RÉCAPITULATIF DU RECENSEMENT NOMINATIF.....	4
A. Tableau récapitulatif de la population inscrite sur la liste nominative et répartition de cette population en population agglomérée et population éparse.....	4
B. Tableau récapitulatif de la population comptées à part en exécution de l'article 2 du décret du 14 décembre 1935	5
Informations sur le recensement.....	7
Problème sur le récapitulatif.....	7
Problèmes de saisie.....	7
Doublons.....	8
Lieux de naissance.....	9
Étrangers.....	9
Lieu de naissance inconnu.....	11
Les pensionnaires.....	11
Les nourrissons.....	13
Pupilles de la nation.....	13
Nourrissons.....	13
Liste des personnalités.....	14
Le Maire :.....	14
Le Curé :.....	14
Le Garde-Champêtre :.....	14
Les Instituteurs :.....	14
Le médecin :.....	14
Le pharmacien :.....	14
La sage-femme :.....	15
Les personnes remarquables :.....	15
Un Receveur ruraliste :.....	15
Employeurs :.....	16
Établissement Dubarry de Saint-Satur :.....	16
Société Lille Bonnières à Saint-Satur :.....	17
Aciéries de Longwy.....	18
Société du chemin de fer Paris-Orléans (P.O.) :.....	19
Répartition des ménages par lieu et par maison.....	20
Répartition des ménages par lieu et nombre de personnes par maison.....	22
Répartition des familles monoparentales, des couples non mariés.....	23
Répartition des ménages par lieu et générations.....	24
Répartition par type de personnes.....	26
Tableau récapitulatif :.....	30
Représentation par sexe et génération :.....	30
Répartition suivant l'âge.....	31
Écart de date entre les relevés et les informations trouvées.....	32
Répartition des enfants scolarisés :.....	34
Mois de naissance :.....	34
Répartition des âges par tranches de 5 ans :.....	35
Répartition des âges par décade de tous les inconnus :.....	36
Répartition des âges par décade des individus nés à St-Satur :.....	38
Les moyennes d'âge :.....	38

Répartition suivant le lieu de naissance.....	42
Répartition dans le Cher.....	42
Canton de Sancerre (définition avant 2015):.....	45
Répartition dans les autres départements.....	45
Répartitions par professions.....	54
Professions par ordre alphabétique.....	54
Les principaux métiers :.....	56
Professions par domaine.....	57
Les individus sans profession.....	57
Sans profession (âge > 19 ans) : 681 / 1704 (40,0 %).....	57
Les professions de 13 à 18 ans.....	58
Âge des hommes et femmes sans profession.....	59
Professions par domaine.....	60
Professions d'administration et des finances (AF) : 3 / 676.....	60
Professions liés aux arts et foires (AR) : 3 / 676.....	60
Professions liées à la banque, aux assurances, à la gestion de biens (BA) : 4 / 676.....	60
Professions liées aux constructions et bâtiments (CB) : 56 / 676.....	61
Professions liées à l'entretien du corps (CF) : 12 / 676.....	61
Domestiques et assimilés (DD) : 88 / 676.....	62
Professions liées à l'enseignement et au culte (EC) : 12/ 676.....	62
Professions liées à l'entreprise et l'industrie (EI) : 65 / 676.....	63
Professions liées à l'entretien des routes (ER) : 5 / 676.....	63
Professions liées aux forces de l'ordre (GG) : 3 / 676.....	64
Marchands et ouvriers liés à l'habillement (HA) : 33 / 676.....	64
Professions liées aux hôtels, cafés, restaurants (HR) : 19 / 676.....	65
Professions liées aux informations (IP) : 8 / 676.....	65
Professions liées à la médecine (ME) : 5 / 676.....	65
Marchands et ouvriers liés aux travaux du fer, du cuir, de la laine, du bois etc sauf habillement (MO) : 19 / 676.....	66
Marchands, ouvriers liés à la vente de nourriture (NO) : 54 / 676.....	67
Rentiers et assimilés (RE) : 74 / 676.....	67
Professions liées au tribunal et notariales (TN) : 0 / 676.....	68
Professions liées au transport (TR) : 44 / 676.....	68
Professions de ventes diverses (VD) : 17 / 676.....	69
Vignerons et assimilés (travaillant la terre) (VV) : 153 / 676.....	69
Récapitulatif des professions par domaine.....	70
Répartition par patronymes des époux.....	71
Répartition par patronymes des épouses.....	81
Répartitions par prénoms.....	82
Statistiques sur les données complémentaires trouvées dans les archives.....	84
Statistiques sur les individus nés entre 1826 et 1850.....	85
Répartition des Ages au décès, au mariage.....	85
Répartitions des lieux du décès et du mariage.....	85
Répartition des individus dans les autres recensements.....	86
Statistiques sur les individus nés entre 1851 et 1875.....	87
Répartition des Ages au décès, au mariage.....	87
Répartitions des lieux du décès et du mariage.....	89
Répartition des individus dans les autres recensements.....	93

Statistiques sur les individus nés entre 1876 et 1900.....	95
Répartition des Ages au décès, au mariage.....	95
Répartitions des lieux du décès et du mariage.....	97
Répartition des individus dans les autres recensements.....	104
Statistiques sur les individus nés entre 1901 et 1920.....	106
Répartition des Ages au décès, au mariage.....	106
Répartitions des lieux du décès et du mariage.....	109
Répartition des individus dans les autres recensements.....	115
Statistiques sur les individus nés entre 1921 et 1946.....	116
Répartition des Ages au décès, au mariage.....	116
Répartitions des lieux du décès et du mariage.....	117
Répartition des individus dans les autres recensements.....	124
Répartition des individus de 1936 dans les autres recensements.....	125
Historique du document.....	128
Édition n°1 du 14 octobre 2024.....	128

Dépôt légal : 4ème trimestre 2024